

TESIS DOCTORAL

**CIENCIA, SOCIEDAD Y  
PLANIFICACIÓN TERRITORIAL EN LA  
INSTITUCIÓN DEL LAZARETO**

JOAQUIM BONASTRA TOLÓS

**APÉNDICES**

UNIVERSITAT DE BARCELONA  
2006



## **Apéndice Gráfico I    Morfología de los lazaretos**



## **Abreviaturas**

|               |   |
|---------------|---|
| <b>AGS</b>    | <b>Archivo General de Simancas</b>                                |
| <b>AHMB</b>   | <b>Arxiu Històric Municipal de Barcelona</b>                      |
| <b>AHN</b>    | <b>Archivo Histórico Nacional</b>                                 |
| <b>AMLH</b>   | <b>Archive Municipale de Le Havre</b>                             |
| <b>ANC</b>    | <b>Archives Nationales du Canada</b>                              |
| <b>ASC</b>    | <b>Archivio di Stato di Cagliari</b>                              |
| <b>ATCG</b>   | <b>Archivio Topografico del Comune di Genova</b>                  |
| <b>ASF</b>    | <b>Archivio di Stato di Firenze</b>                               |
| <b>ASV</b>    | <b>Archivio di Stato di Venecia</b>                               |
| <b>BAV</b>    | <b>Biblioteca Apostolica Vaticana</b>                             |
| <b>BMC</b>    | <b>Biblioteca Museo Correr</b>                                    |
| <b>BNF</b>    | <b>Bibliothèque Nationale de France</b>                           |
| <b>CBAM</b>   | <b>Civica Biblioteca Angelo Mai, Bérgamo</b>                      |
| <b>CMSAT</b>  | <b>Civici Musei di Storia et Arte de Trieste</b>                  |
| <b>CSIIAS</b> | <b>Collection of Staten Island Institute of Arts and Sciences</b> |
| <b>IGM</b>    | <b>Institut für Geschichte der Medizin, Wien</b>                  |
| <b>LOC</b>    | <b>U.S. Library of Congress</b>                                   |
| <b>NLM</b>    | <b>U.S. National Library of Medicine</b>                          |
| <b>RABASF</b> | <b>Real Academia de Bellas Artes de San Fernando</b>              |
| <b>SHM</b>    | <b>Servicio Histórico Militar</b>                                 |

## **Modelo Renacentista**



Figura I.1 *Pianta del Lido di S. Erasmo*, mapa, por Domenico Gallo, 1552 (ASV, Savi ed esecutori alle acque, piante, Lidi, n. 3) (detalle del Lazzaretto Nuova de Venecia)



Figura I.2 *Isola del Lazzaretto Nuovo* (Venecia), vista. En Visentini, Antonio. *Isolario Veneto*. Venezia: 1777, plancha 13






Figura I.3 *Isola del lazzeretto novo*, vista en el siglo XVIII. En Visentini, Antonio. *Isolario Veneto*. Venezia: Pasquali Risale, 1738

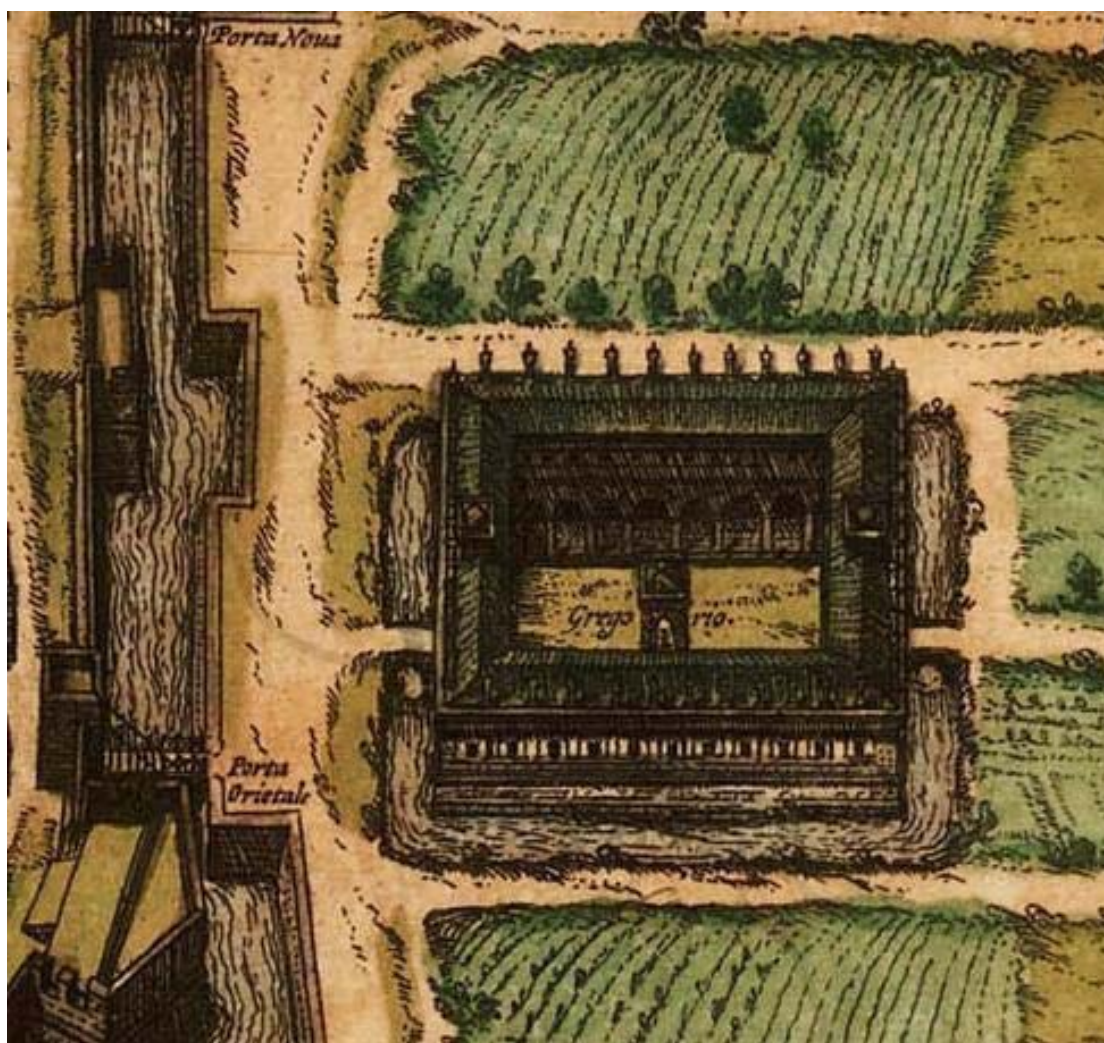


Figura I.4 *Milano*. En Braun, Georg et Hogenberg, Franz. *Civitates orbis terrarum*. Colonia: 1572, vol. I plancha 42 (detalle del lazareto de San Gregorio)

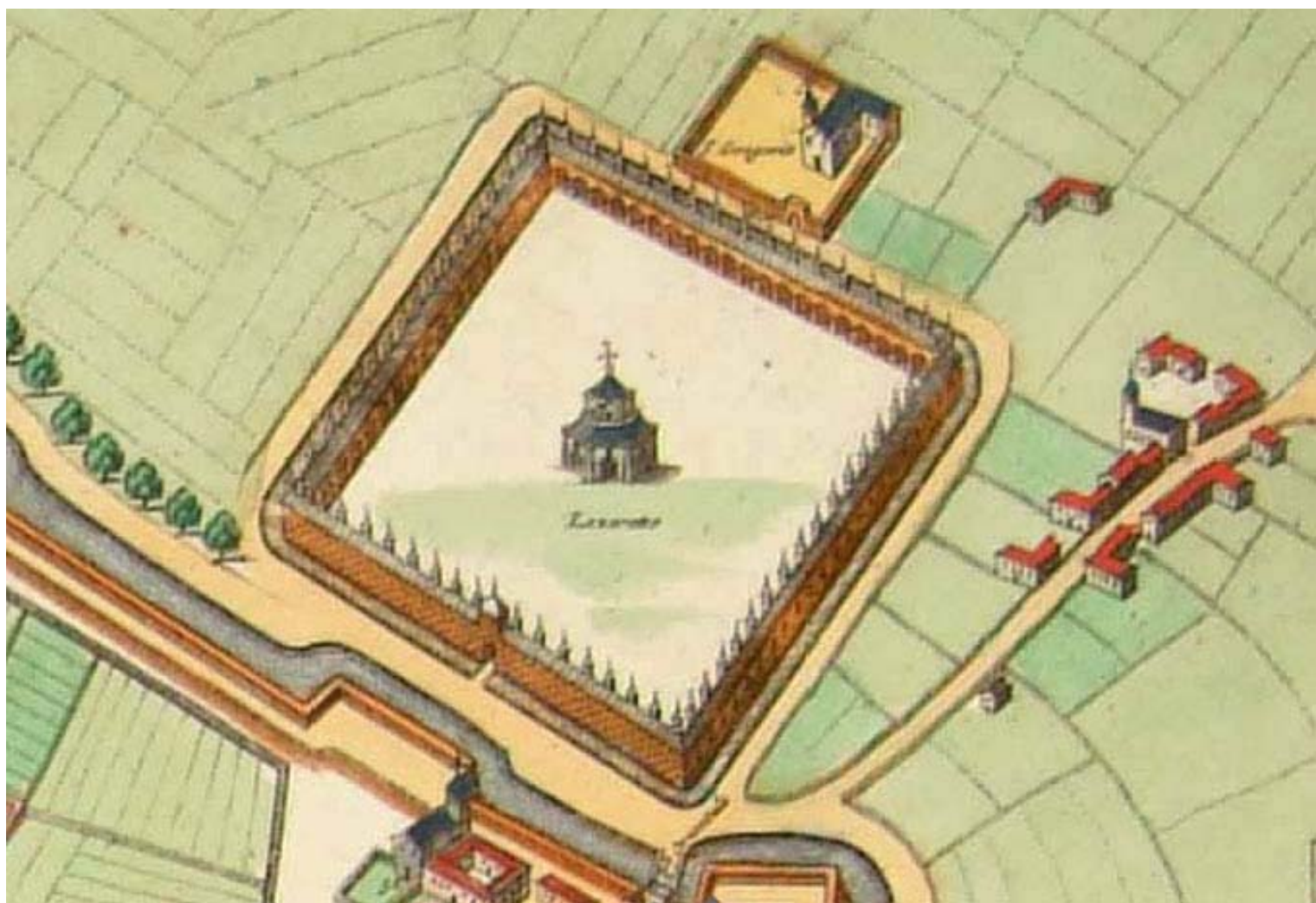


Figura I.5 *Mediolanum. Milano*, por Blaeu, J.; Mortier, P. y Alberts, R., Amsterdam, 1704-05 (detalle del lazareto de San Gregorio)

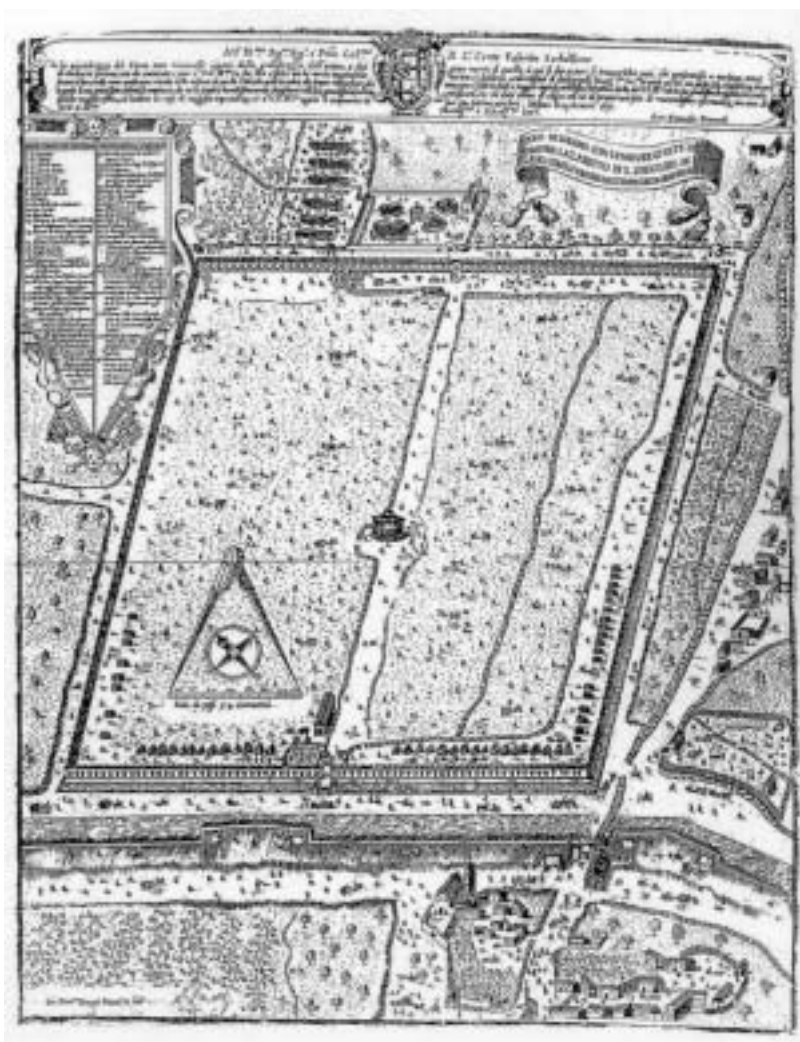


Figura I.6 Vero disegno con le misure giuste del grande lazaretto de S. Gregorio di Milano, 1670. s.n., s.l.



Figura I.7 *Pianta del Lazzaretto*, mapa, por B. Sarzetti, 1715 (CBAM, Carte e Mappe) (detalle del lazareto de Bérgamo)



**Figura I 8** Vista del interior del lazareto de B ergamo. Realizaci n propia. Verano de 2005

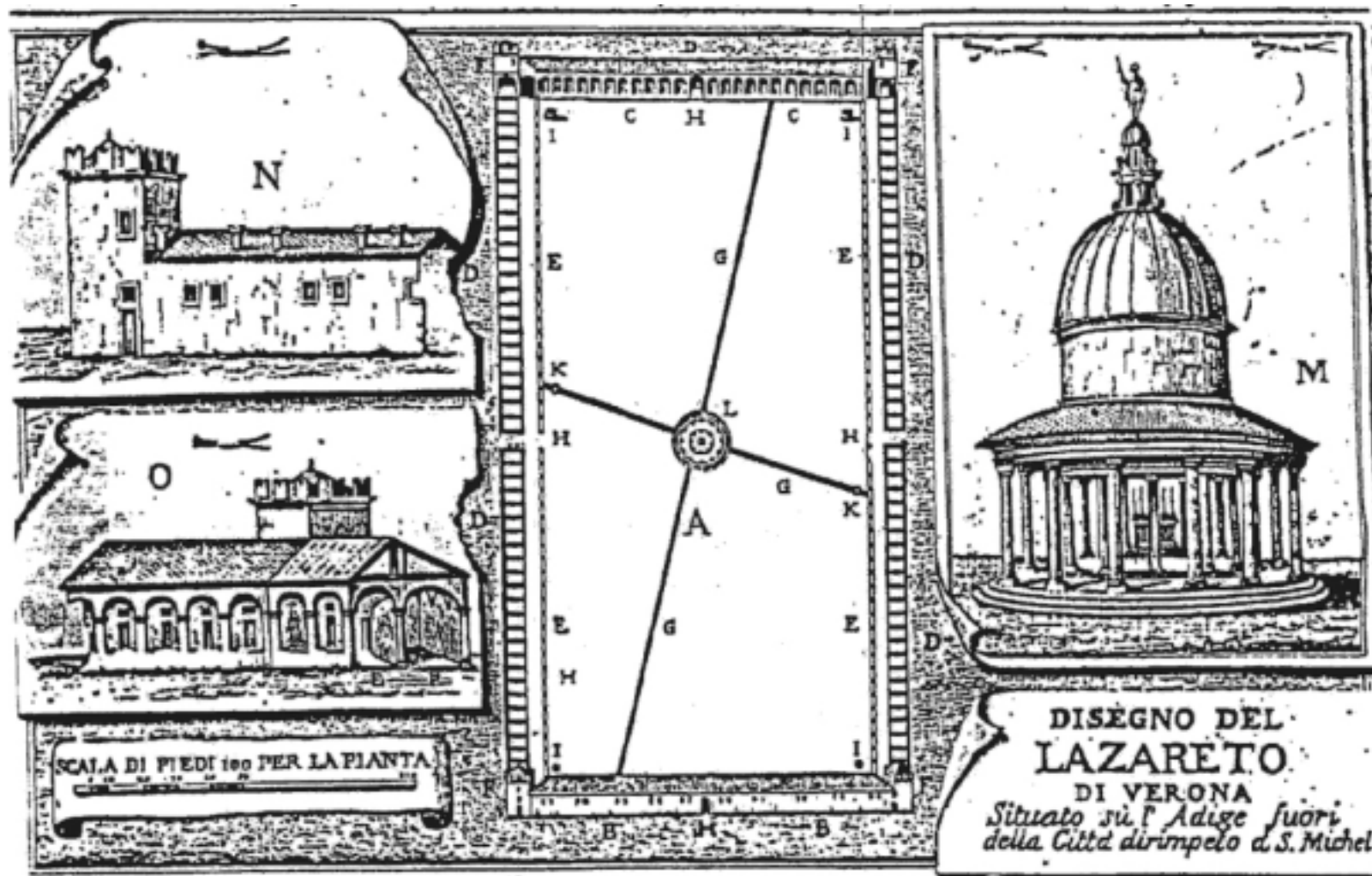


Figura I.9 Disegno del lazareto di Verona, situato su l'Adige fuori della città dirimpelo a S. Michel. s.l., s.n.

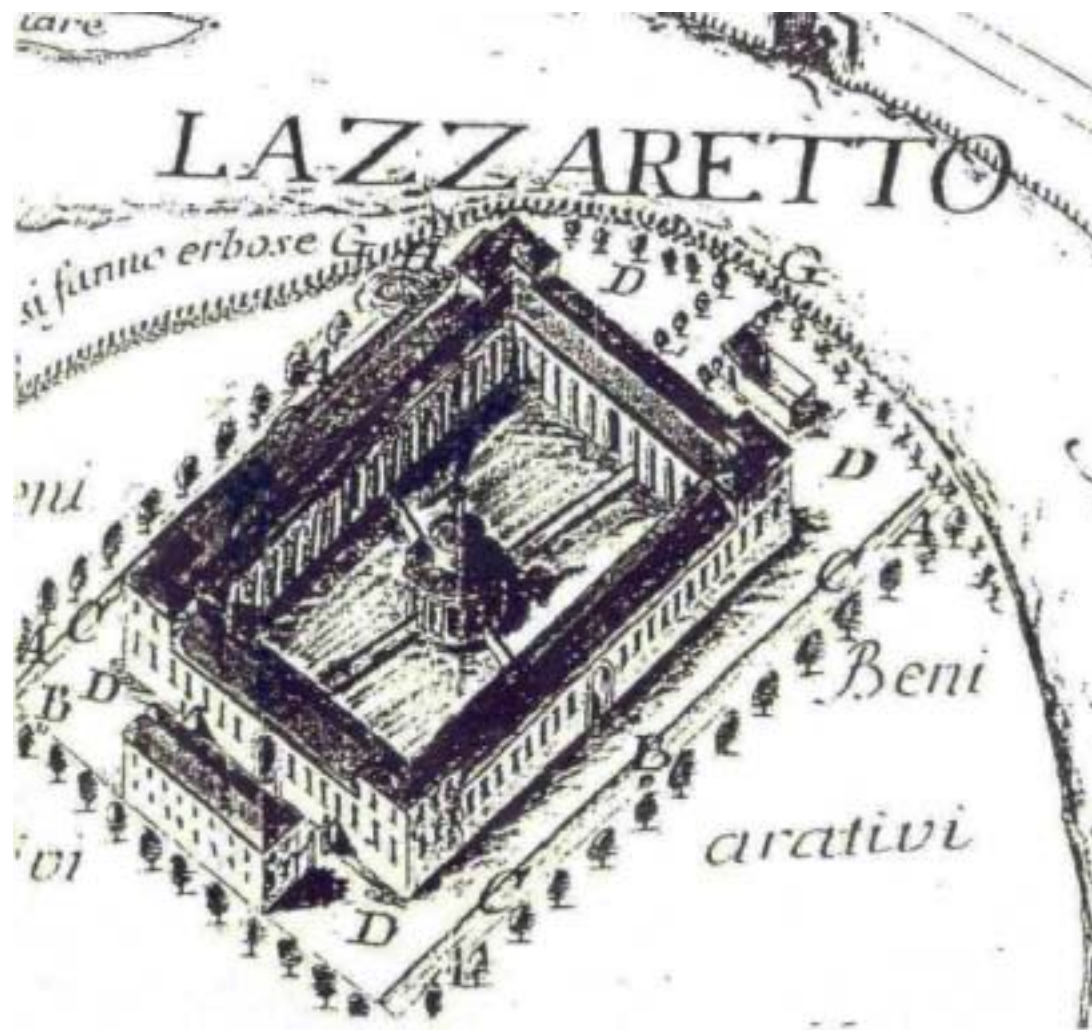


Figura I.10 Verona. Mappa con l'ansa del fiume Adige comprendente la località dis S. Pancrazio e il Lazzaretto, mapa, por Adriano Cristofali, 1758 (ASV, Provveditori alla Sanità, Disegni, b. 8 n. 2c) (detalle del lazareto)



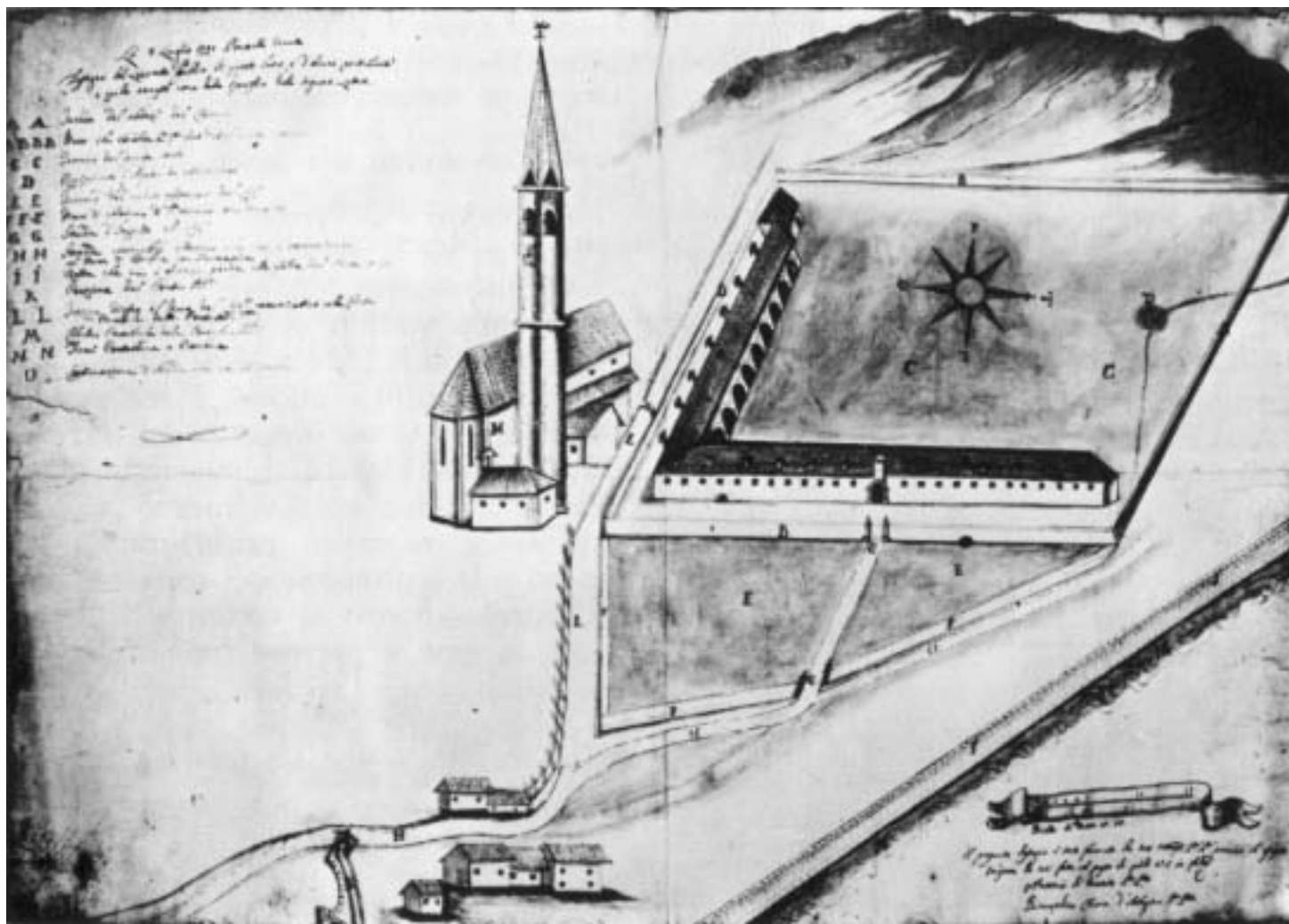


Figura I.11 *Disegno del Lazaretto di Pontebba e zone contermini*, vista, per Antonio di Monte e Bernardino Clama d'Artegna, 1757 (ASV, Proveditori alla Sanità, Disegni, b. 10 n. 14)

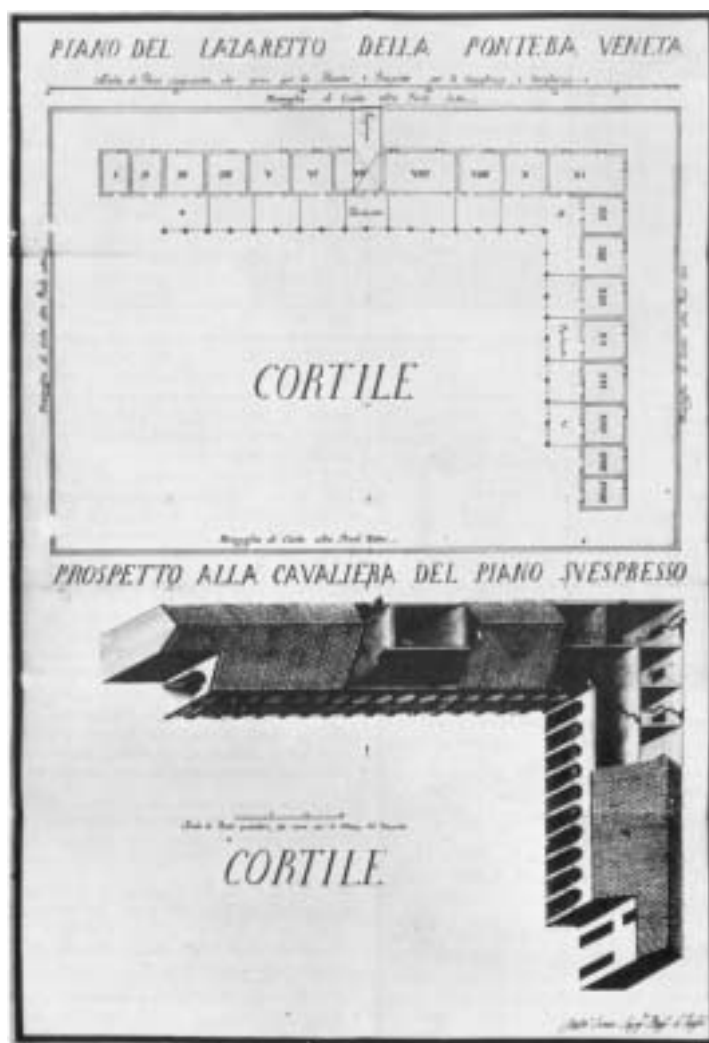


Figura I.12 Piano del lazaretto della Ponteba veneta, prospetto alla cavaliera del piano svespresso, pianta, vista alla cavaliera y corte, por Antonio Ferro, siglo XVIII (ASV, Proveditori alla Sanità, b. 489)

**Modelo Ilustrado**




Figura I.13 Lazareto de Ancona, planta, finales del siglo XVIII. En VV.AA. *Il lazaretto di Ancona, un'opera dimenticata*. Ancona: Cassa di Risparmio di Ancona, 1978, p. 178

*e Ancone.*

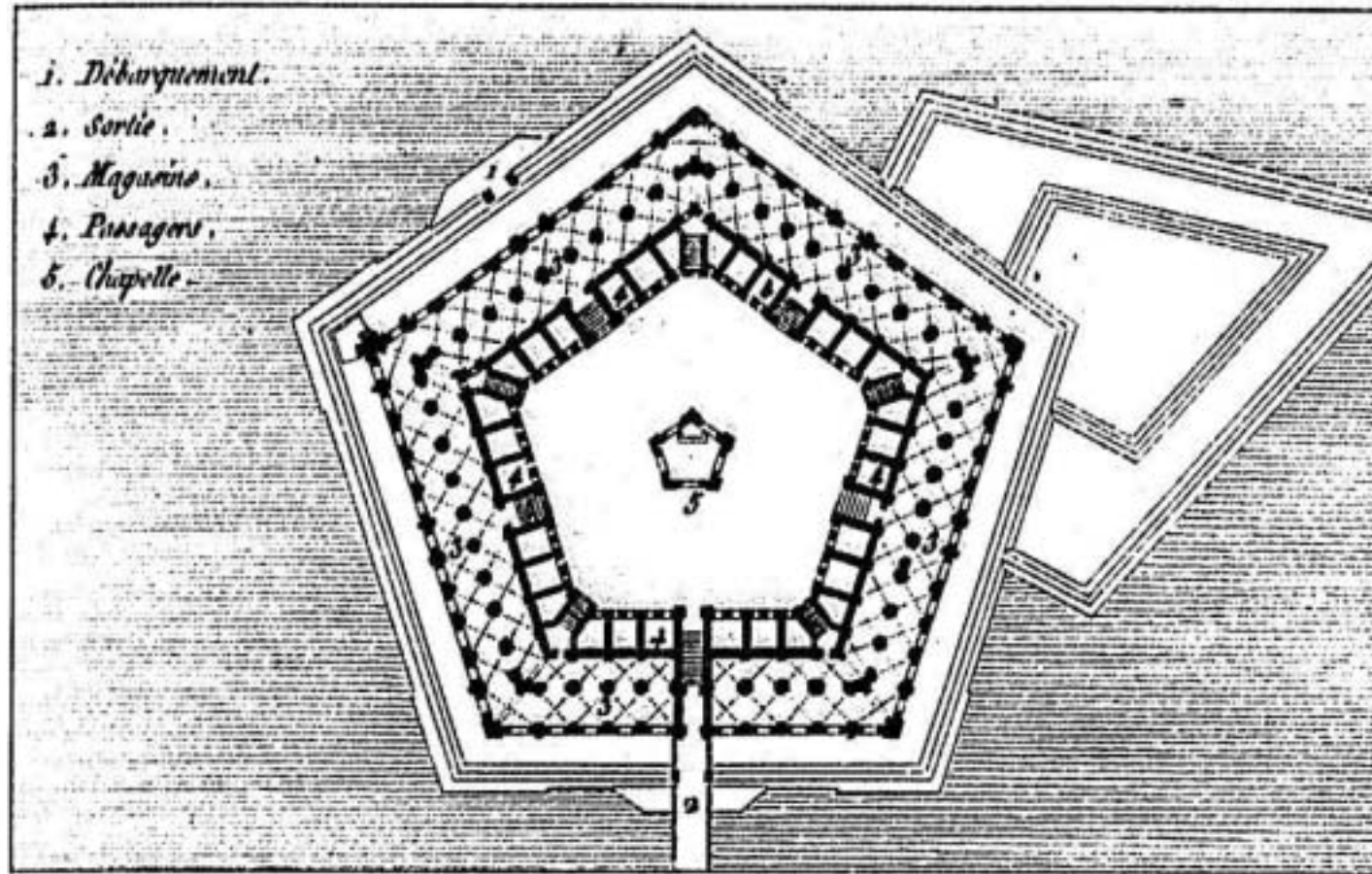


Figura I.14 Ancone, planta. En Bruyère, Louis. Esquisse d'une petite ville maritime et Essai sur les lazarets. Xe Recueil. In Louis Bruyère. *Études relatives à l'art des constructions, recueillies par...* Paris: chez Bance aîné, 1823, plancha 6



**Figura I.15** *Cappella nel mezzo del cortile del Lazzeretto d'Ancona e spaccato del medesimo. Architettura di Luigi Vanvitelli, vista, por Giuseppe Vassi, siglo XVIII (BAV, GDS, Stampe, Capponi Il. 16, fig. 28)*

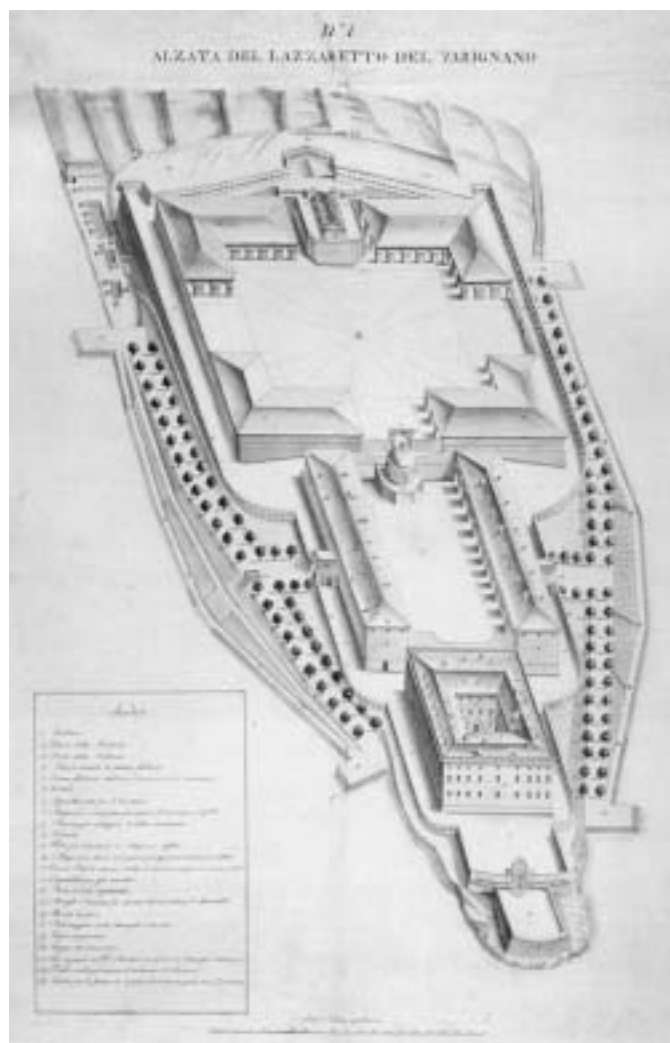


Figura I.16 *Alzata del lazaretto del Varignano, vista, siglo XVIII* (ASV, Provveditori alla Sanità, disegni b. 11 n. 25)

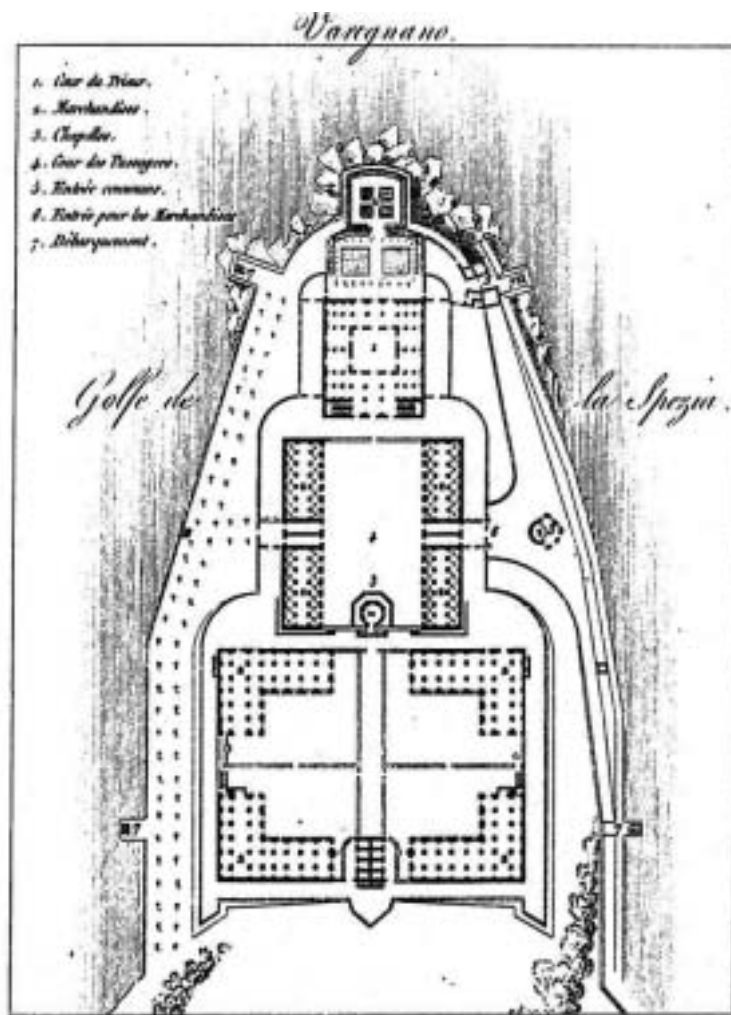


Figura I.17 *Varignano, Golfe de La Spezia*, planta. En Bruyère, Louis. Esquisse d'une petite ville maritime et Essai sur les lazarets. Xe Recueil. In Louis Bruyère. *Études relatives à l'art des constructions, recueillies par...* Paris: chez Bance aîné, 1823, plancha 6



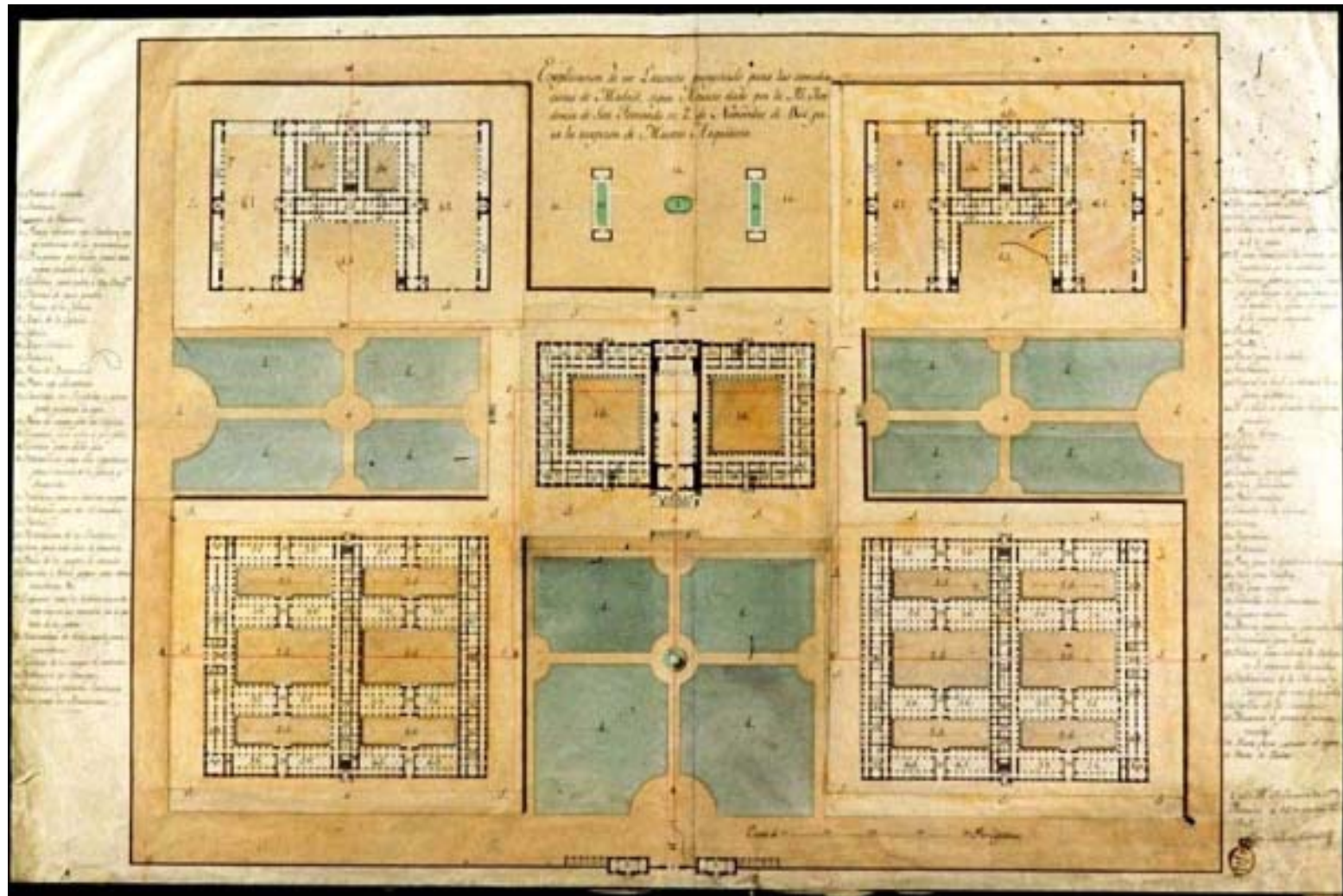


Figura I.18 Lazareto proyectado para las afueras de Madrid, planta baja, por Pedro Nolasco Ventura, 1800-1802 (RABASF, Museo, Dibujos Arquitectónicos, A-2624)




Figura I.19 Lazareto proyectado para las afueras de Madrid, planta principal, por Pedro Nolasco Ventura, 1800-1802 (RABASF, Museo, Dibujos Arquitectónicos, A-2624)

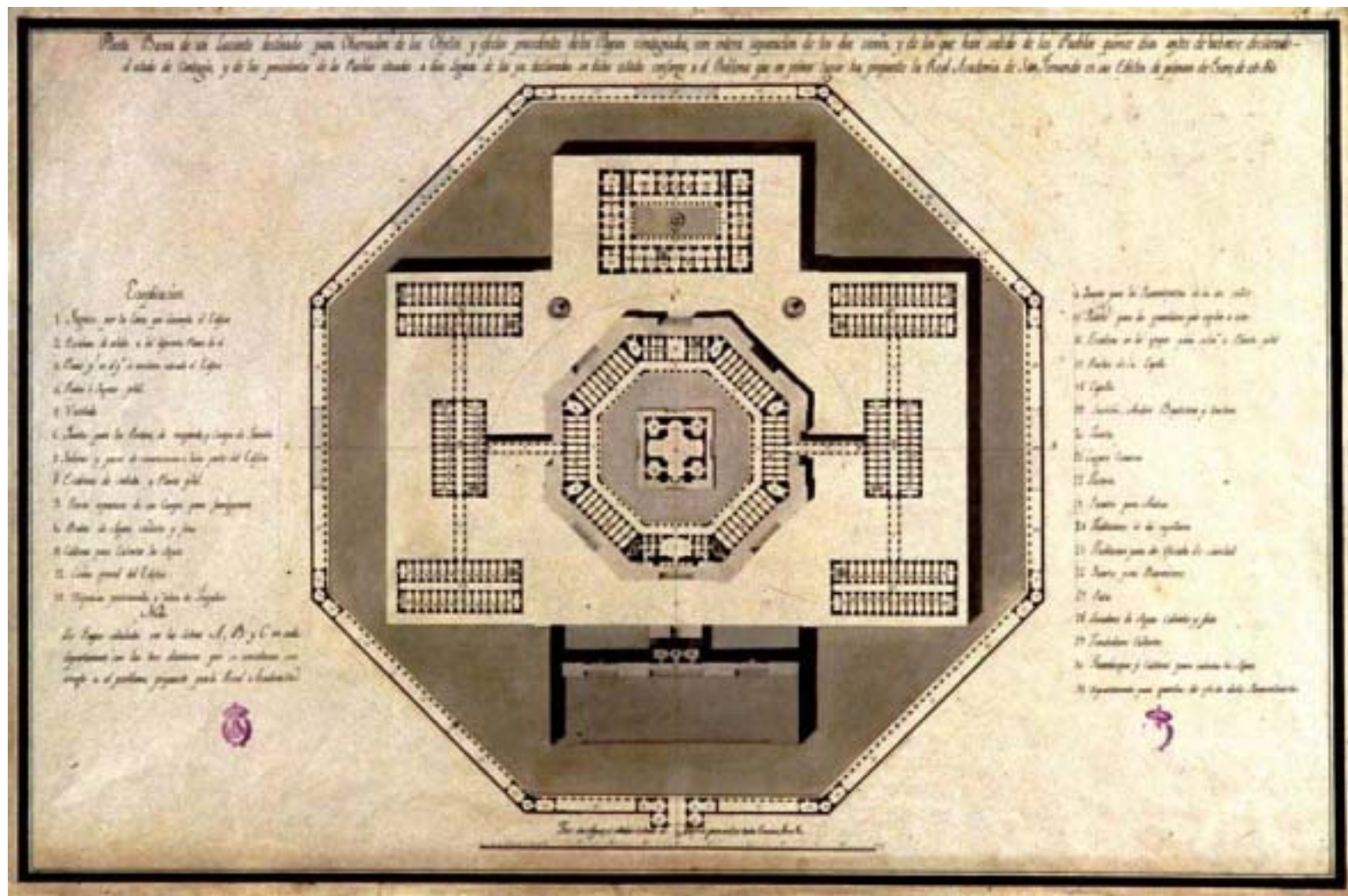


Figura I.20 Lazareto destinado a la observación de los objetos y efectos procedentes de los países contagiados, planta baja, por Fermín Gutiérrez, 1805 (RABASF, Museo, Dibujos Arquitectónicos, A-2629)

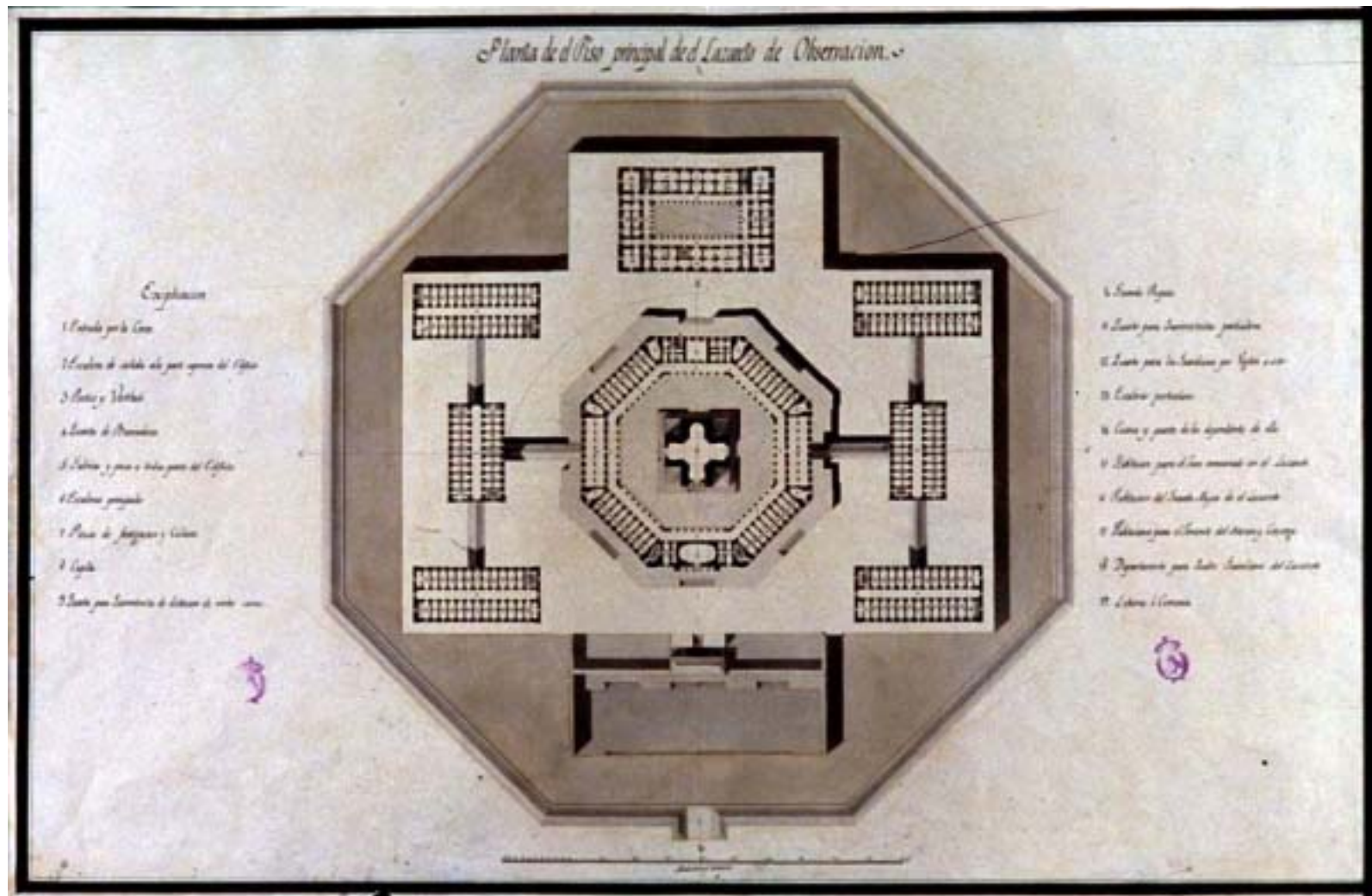


Figura I.21 Lazareto destinado a la observación de los objetos y efectos procedentes de los países contagiados, planta principal, por Fermín Gutiérrez, 1805 (RABASF, Museo, Dibujos Arquitectónicos, A-2629)

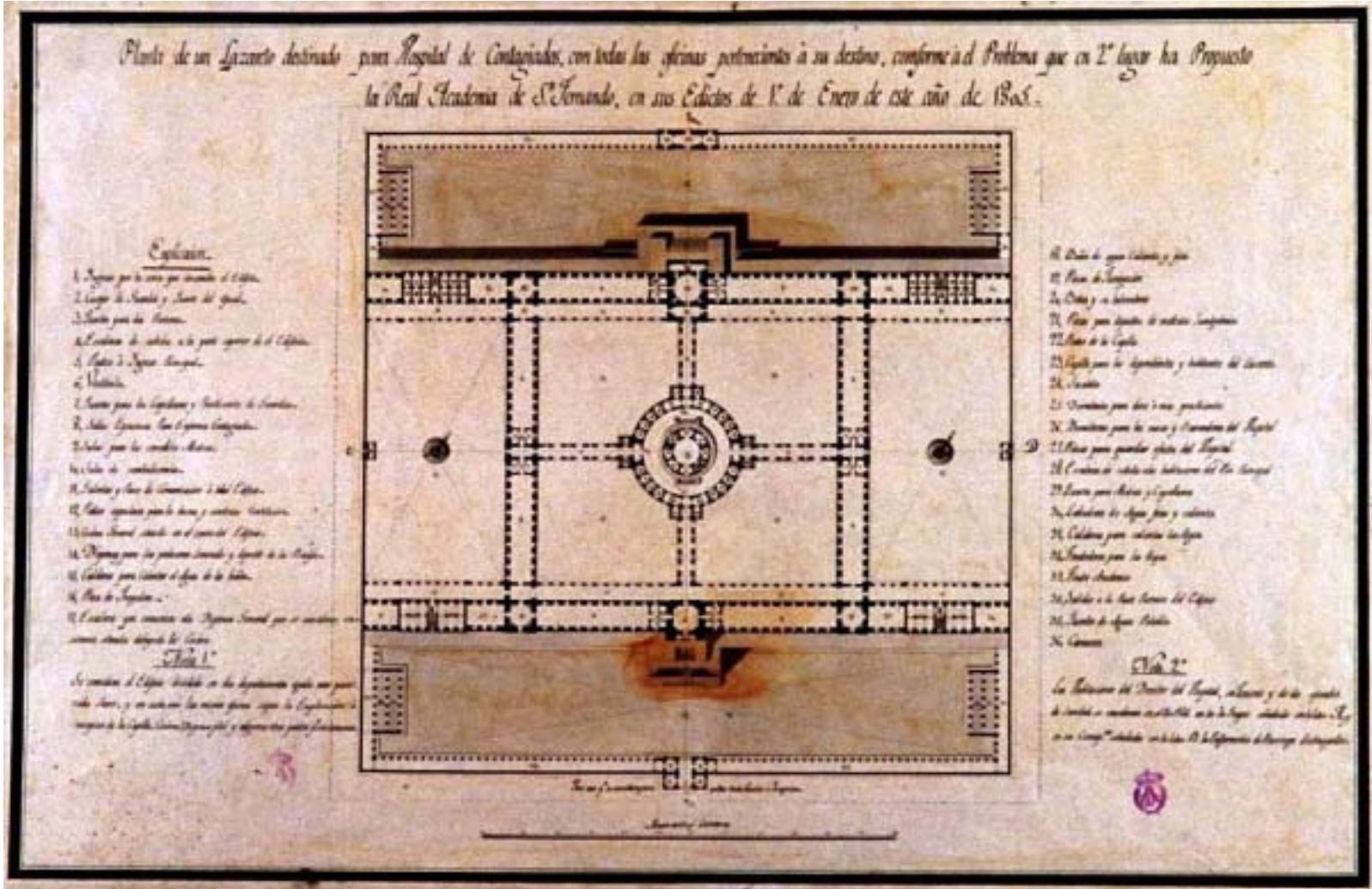


Figura I.22 Lazareto destinado a hospital de contagiados, planta, por Fermín Gutiérrez, 1805 (RABASF, Museo, Dibujos Arquitectónicos, A-2632)

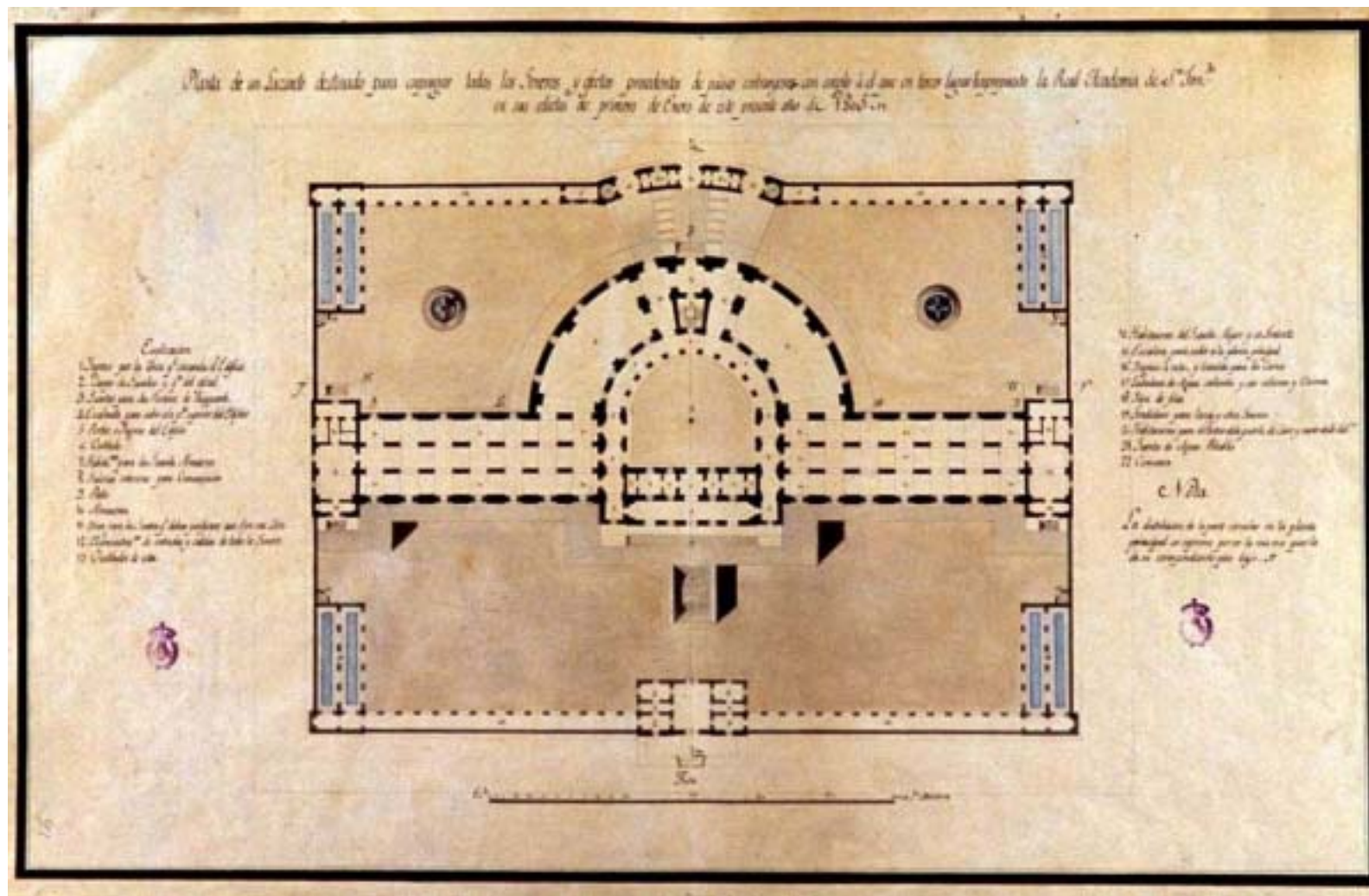


Figura I.23 Lazareto destinado a expurgar todos los géneros y efectos procedentes de países extranjeros, planta, por Fermín Gutiérrez, 1805 (RABASF, Museo, Dibujos Arquitectónicos, A-2634)

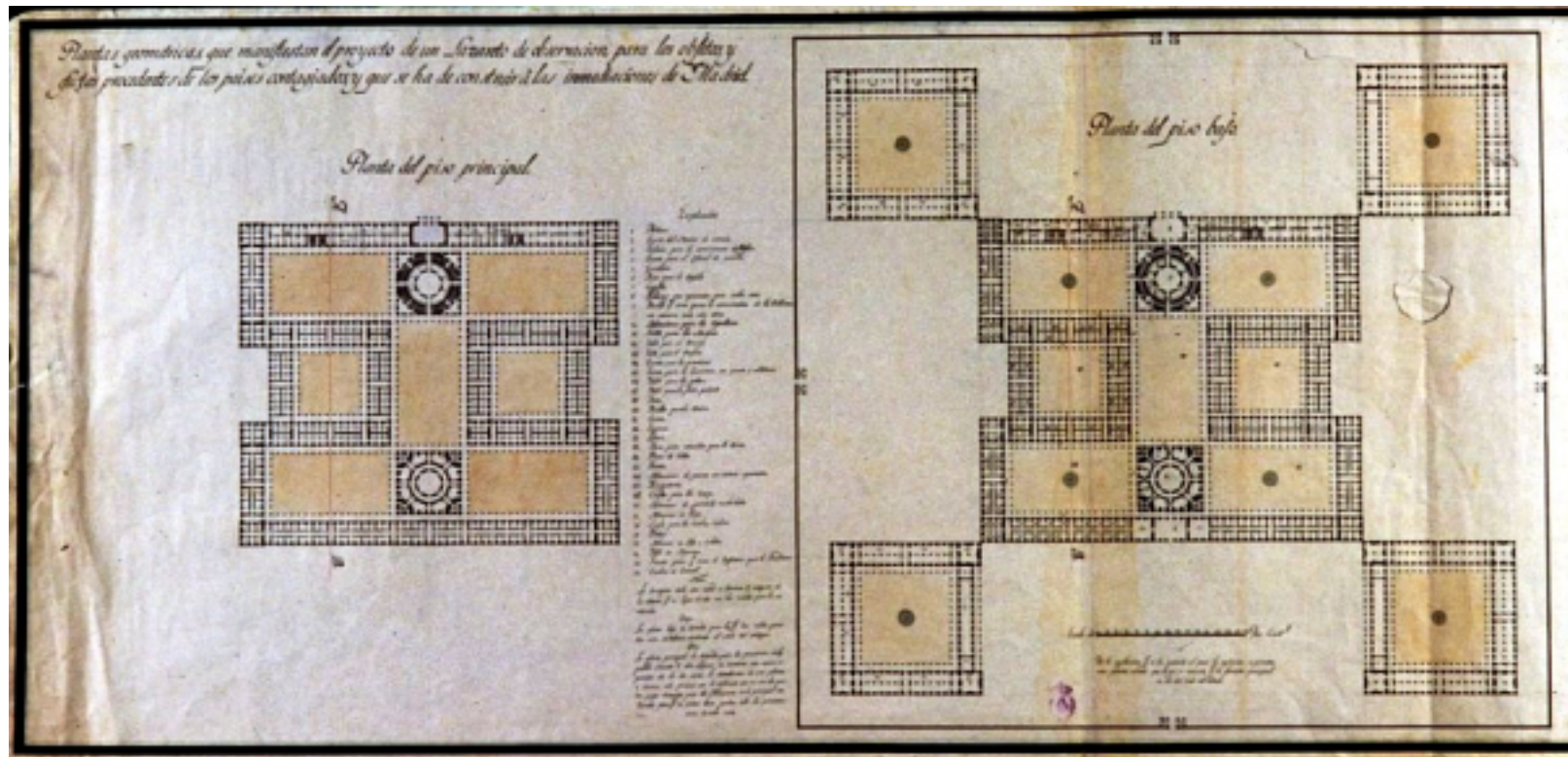


Figura I.24 Lazareto de observación para los objetos y efectos procedentes de países contagiados, plantas baja y principal, por Miguel Antonio de Marichalar, 1805 (RABASF, Museo, Dibujos Arquitectónicos, A-2637)




Figura I.25 Lazareto para expurgar los efectos y géneros procedentes de países extranjeros, plantas baja y principal, por Miguel Antonio de Marichalar, 1805 (RABASF, Museo, Dibujos Arquitectónicos, A-2639)



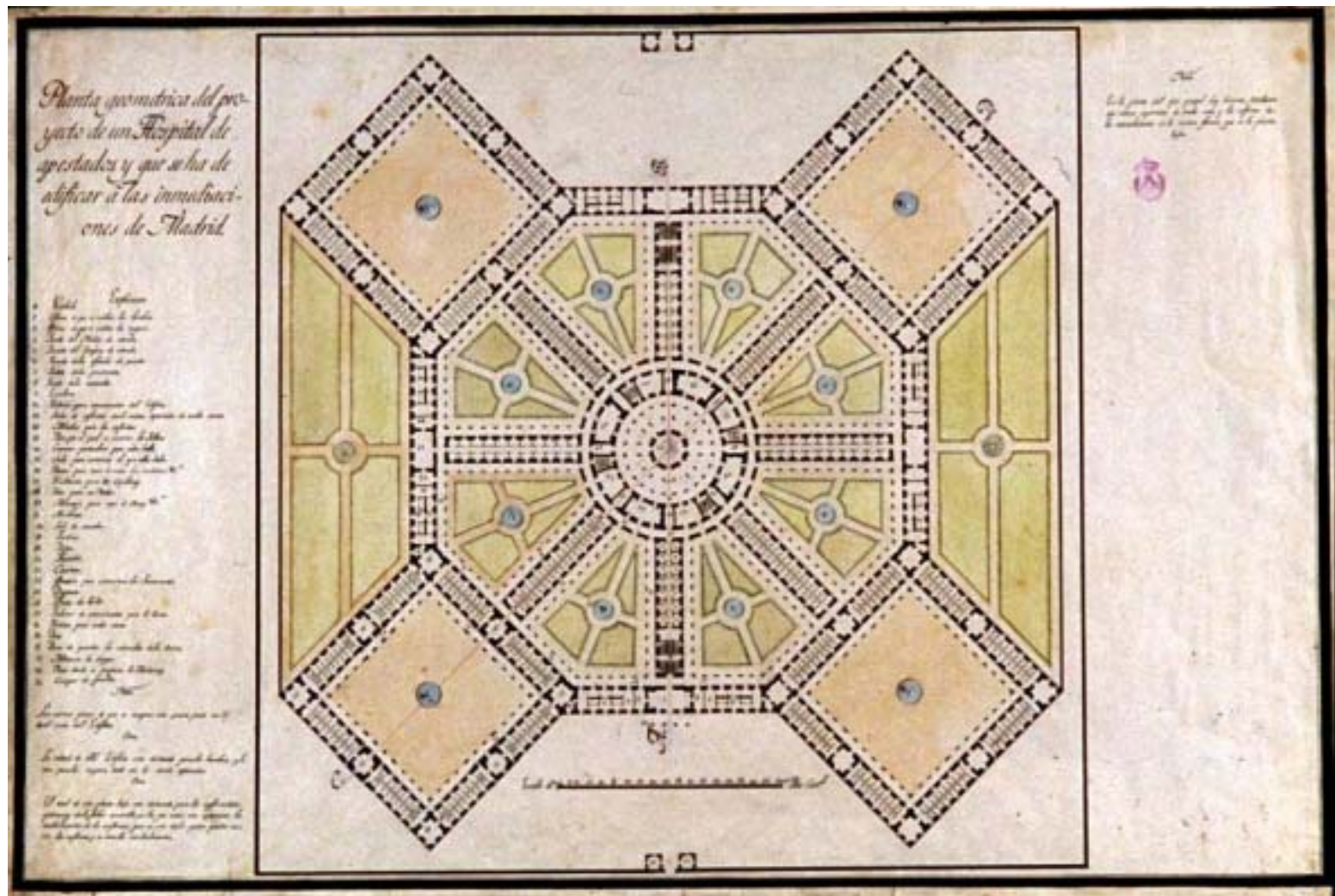


Figura I.26 *Hospital de apestados*, planta geométrica o baja, por Miguel Antonio de Marichalar, 1805 (RABASF, Museo, Dibujos Arquitectónicos, A-2641)

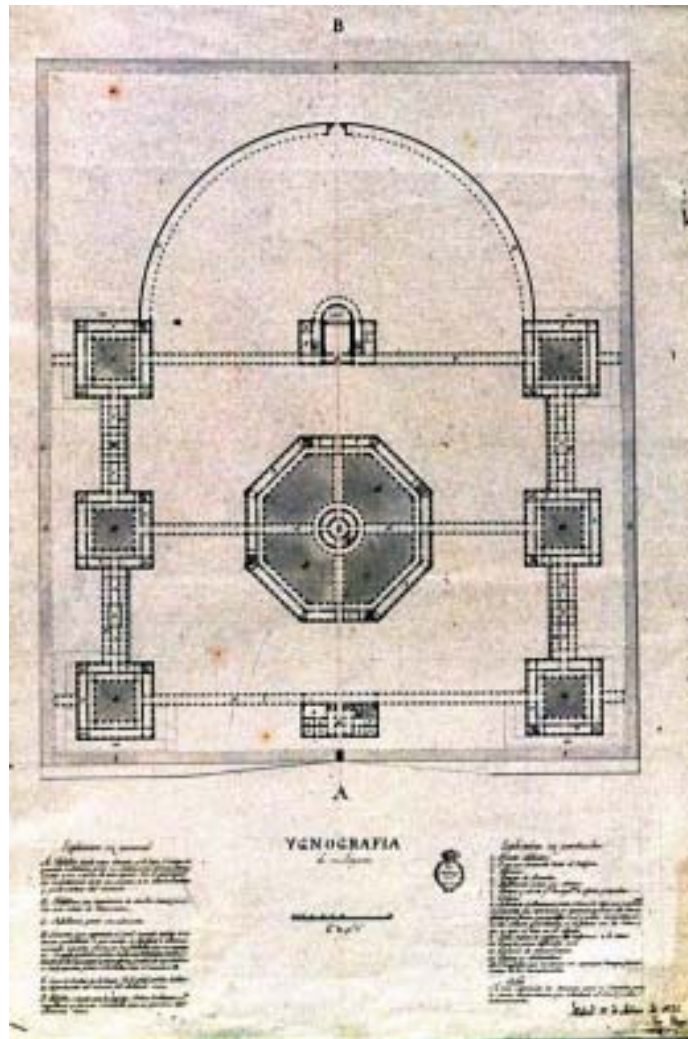


Figura I.27 *Un lazareto, planta general*, por José París, 1826 (RABASF, Museo, Dibujos Arquitectónicos, A-2643)

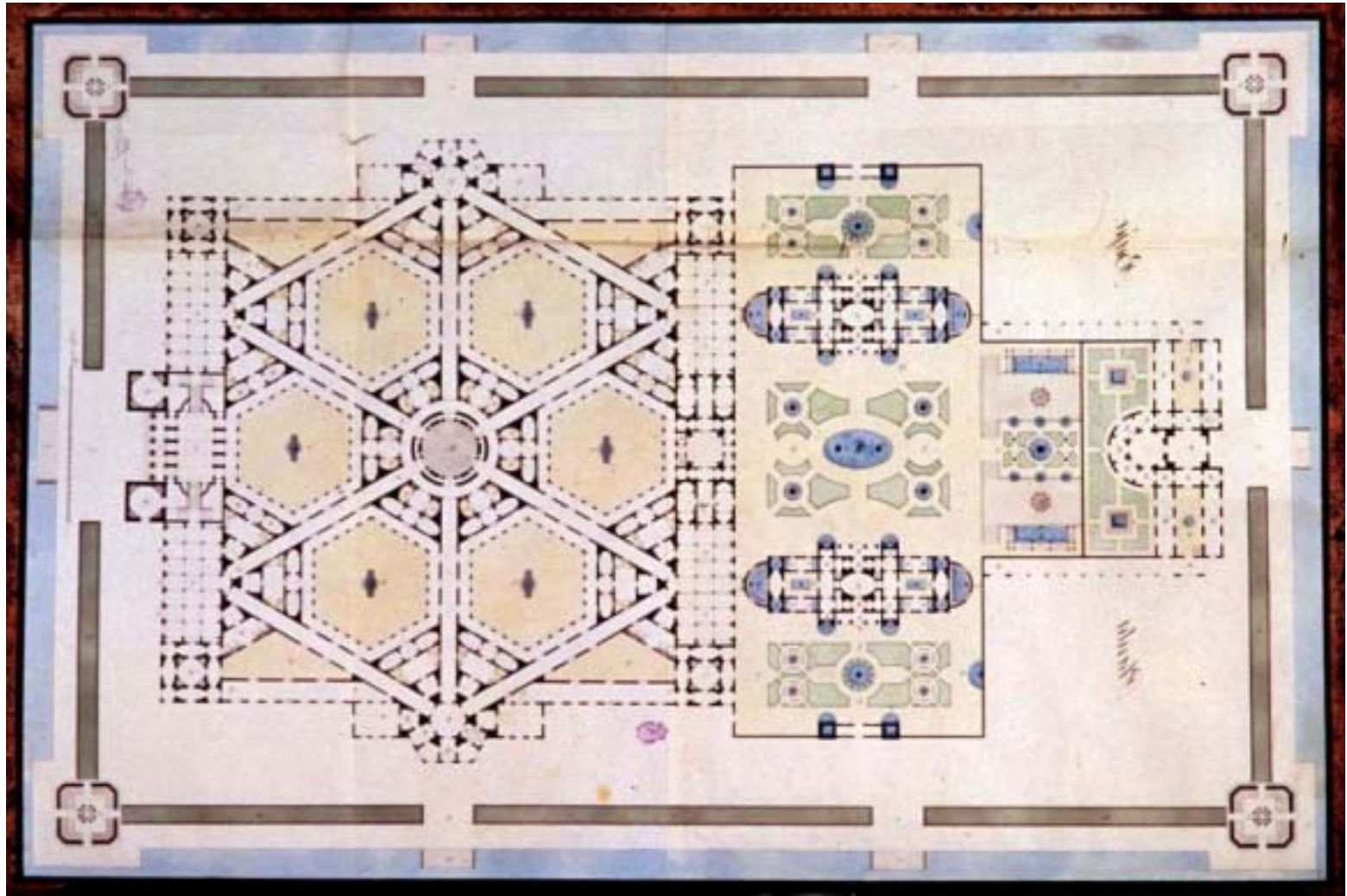


Figura I.28 *Un lazareto*, planta baja, por Francisco Daniel y Molina, 1842 (RABASF, Museo, Dibujos Arquitectónicos, A-5767)




Figura I.29 *Un lazareto*, planta principal, por Francisco Daniel y Molina, 1842 (RABASF, Museo, Dibujos Arquitectónicos, A-5767)




Figura I.30 Conjunto de edificios que con toda independencia forman un lazaretto para observación de enfermedades epidémicas, planta baja, por Francisco Morales Hernández, 1844 (RABASF, Museo, Dibujos Arquitectónicos, A-2653)

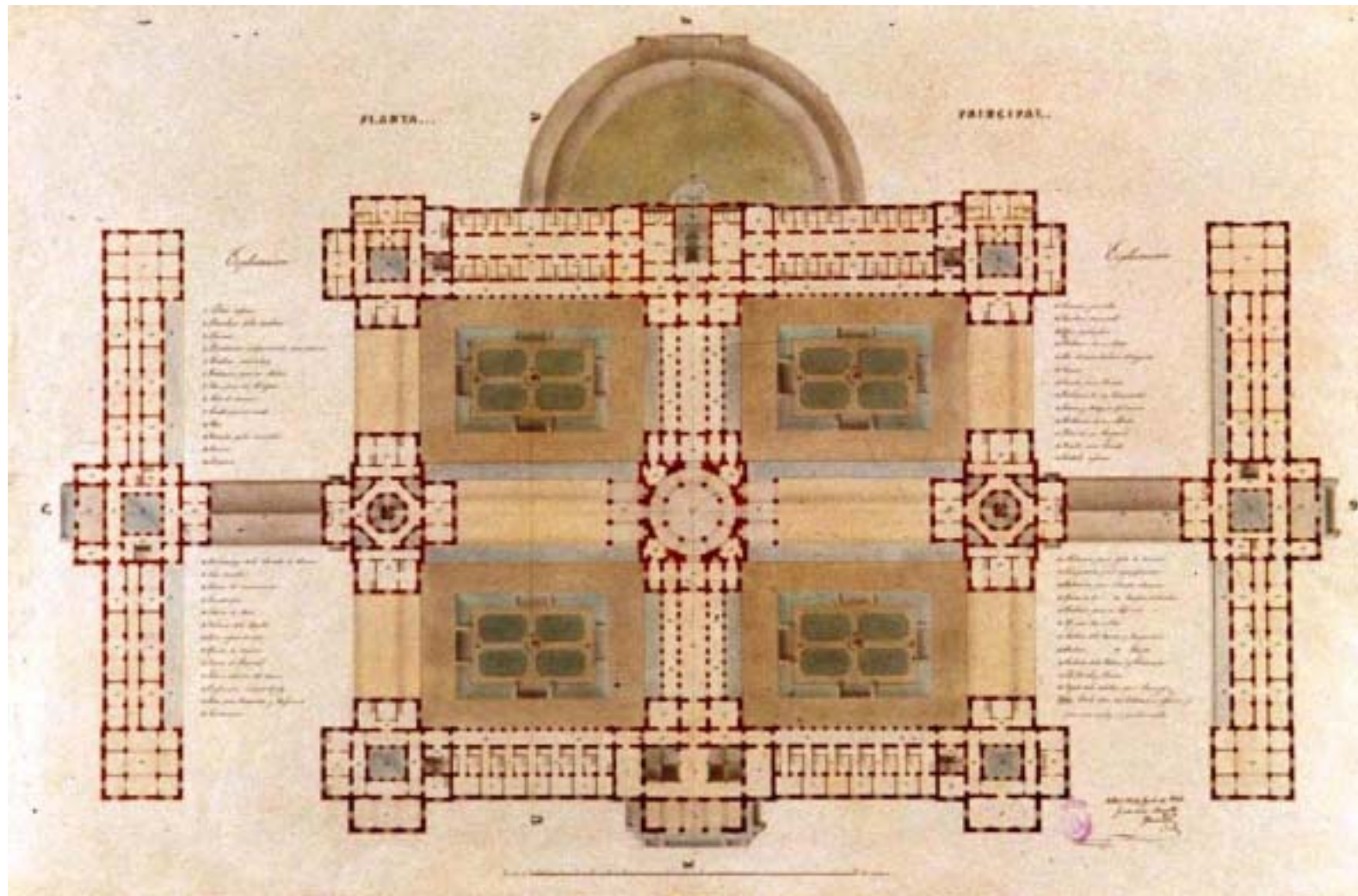


Figura I.31 Conjunto de edificios que con toda independencia forman un lazareto para observación de enfermedades epidémicas, planta principal, por Francisco Morales Hernández, 1844 (RABASF, Museo, Dibujos Arquitectónicos, A-2654)

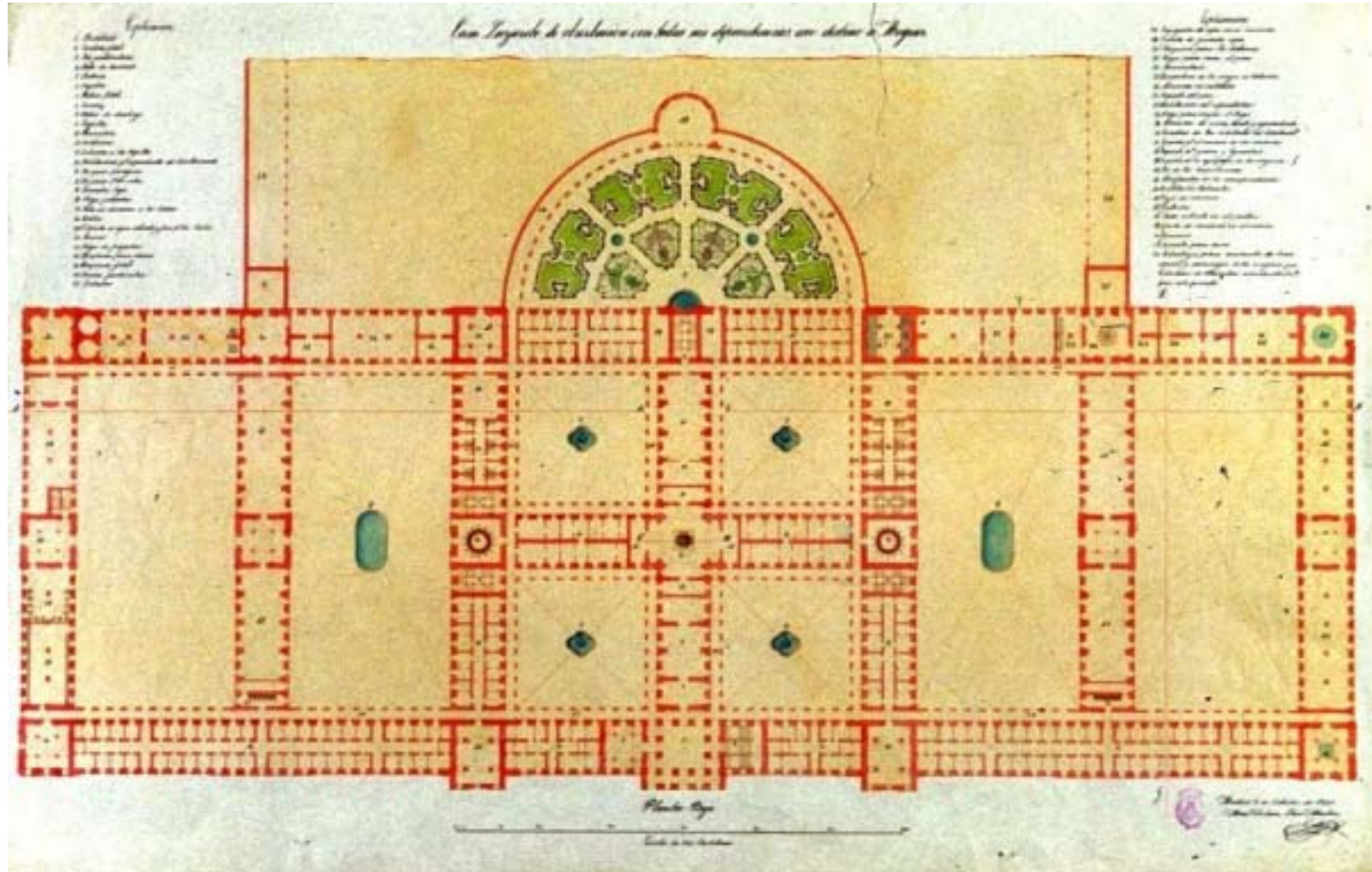


Figura I.32 Lazareto de observación para Moguer, planta baja, por Manuel Julián San Martín, 1845 (RABASF, Museo, Dibujos Arquitectónicos, A-2657)

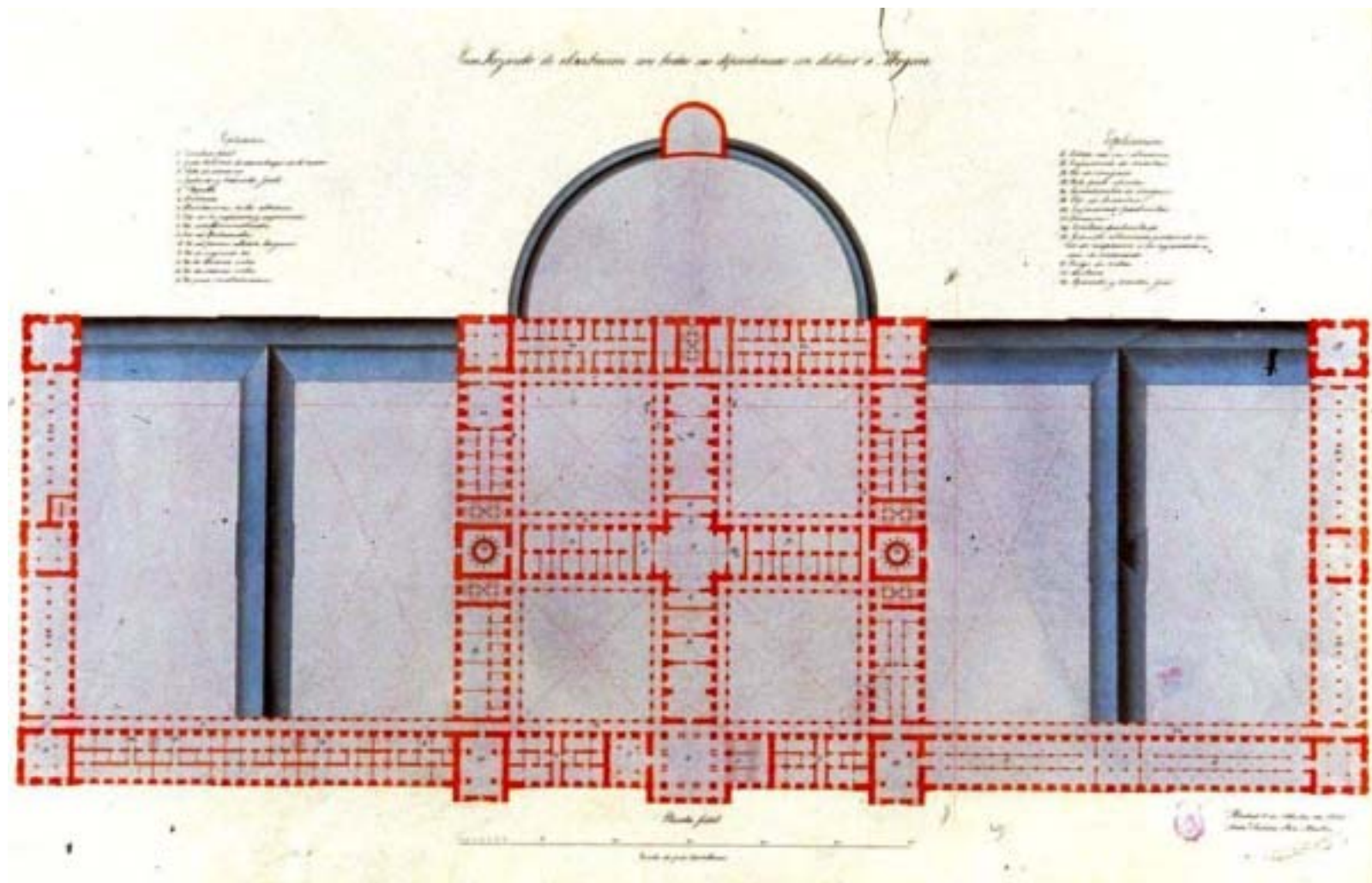


Figura I.33 Lazareto de observación para Moguer, planta principal, por Manuel Julián San Martín, 1845 (RABASF, Museo, Dibujos Arquitectónicos, A-2657)



## **Modelo Pabellonario**



Figura I.34 Elevación y Perspectiva del lazareto del puerto de Mahón, vista, por Francisco Angulo, 1795 (SHM, 3588-11)

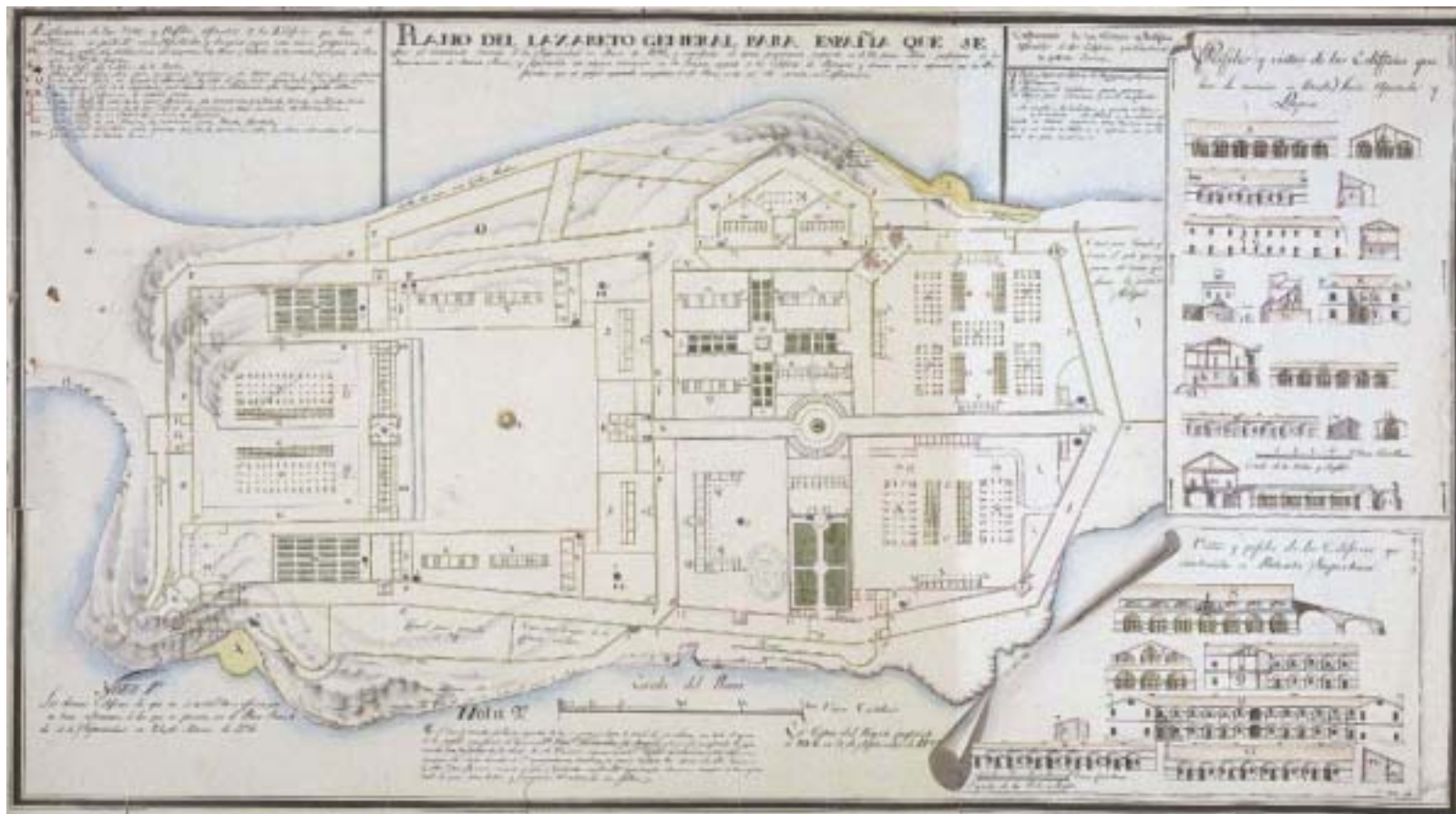


Figura I.35 Plano del lazareto general para España, planta y alzado, por Manuel Pueyo, 1795 (SHM, 3588-17)

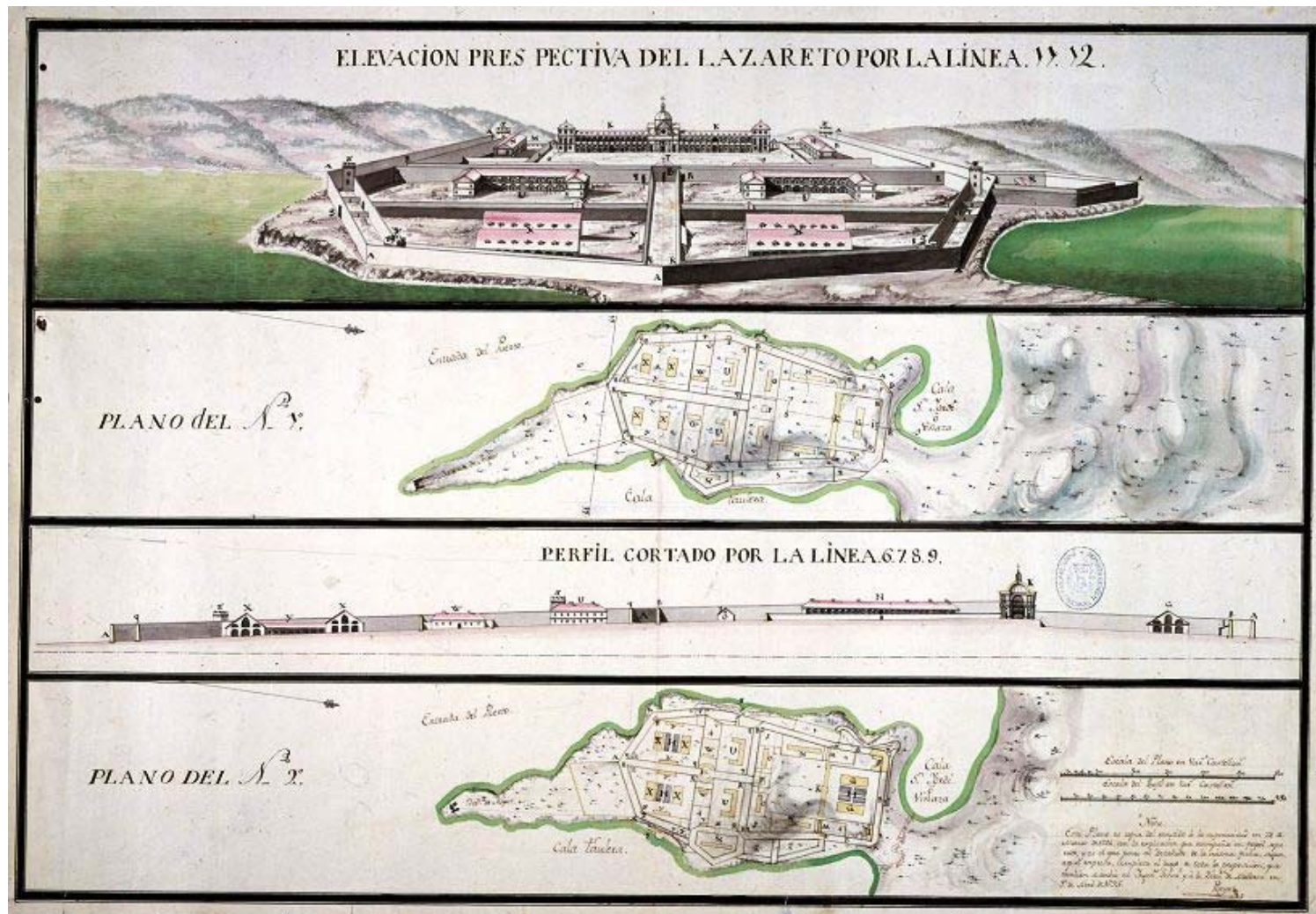


Figura I.36 Lazareto de Mahón, perspectiva, planta y elevación (SHM, 3588-13)

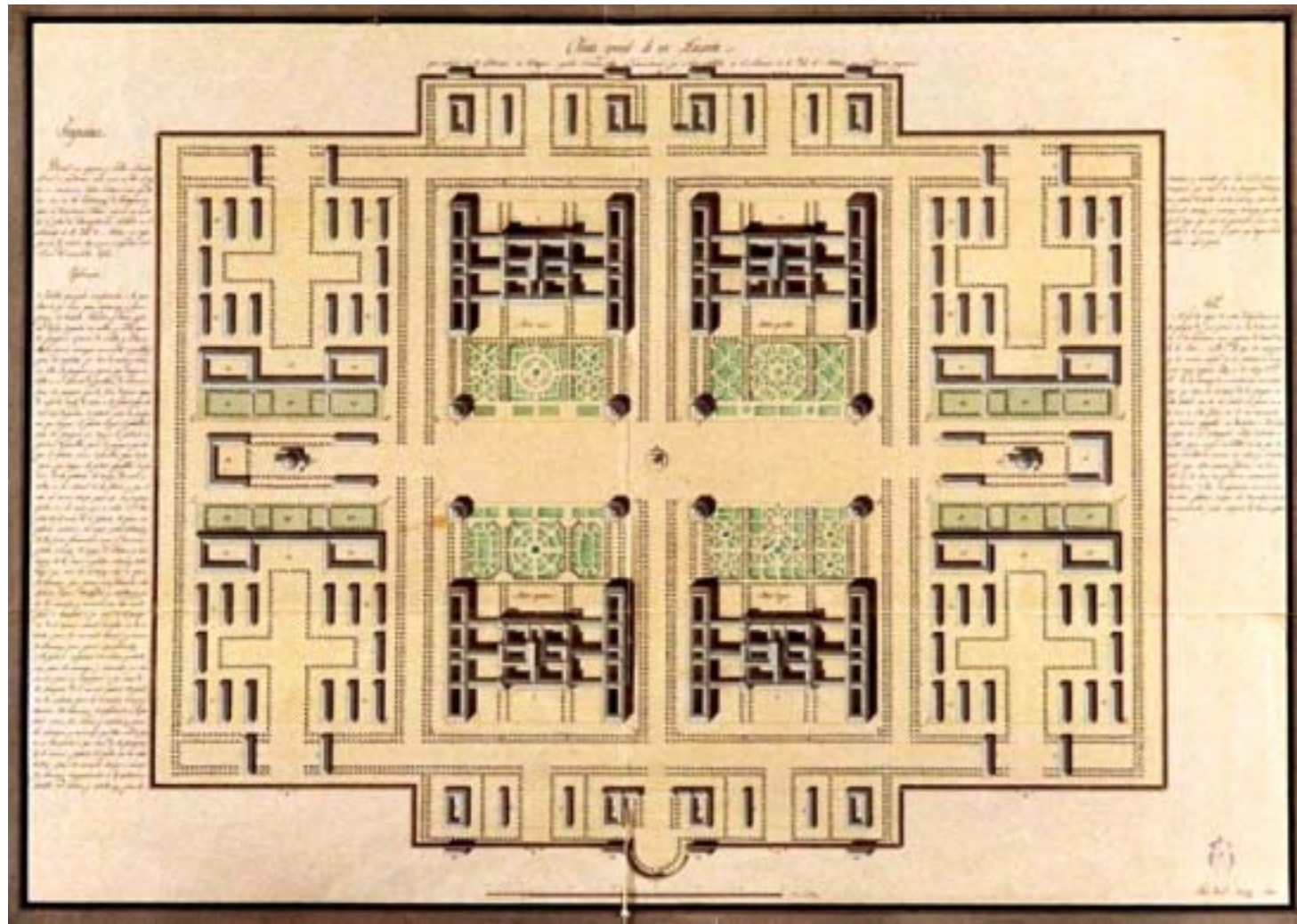


Figura I.37 Lazareto para construirse en las inmediaciones de Cartagena, siguiendo el mismo plan que se tiene establecido en el lazareto de la isla de Mahón, planta, por Oriol Mestre, 1840 (RABASF, Museo, Dibujos Arquitectónicos, A-2645)

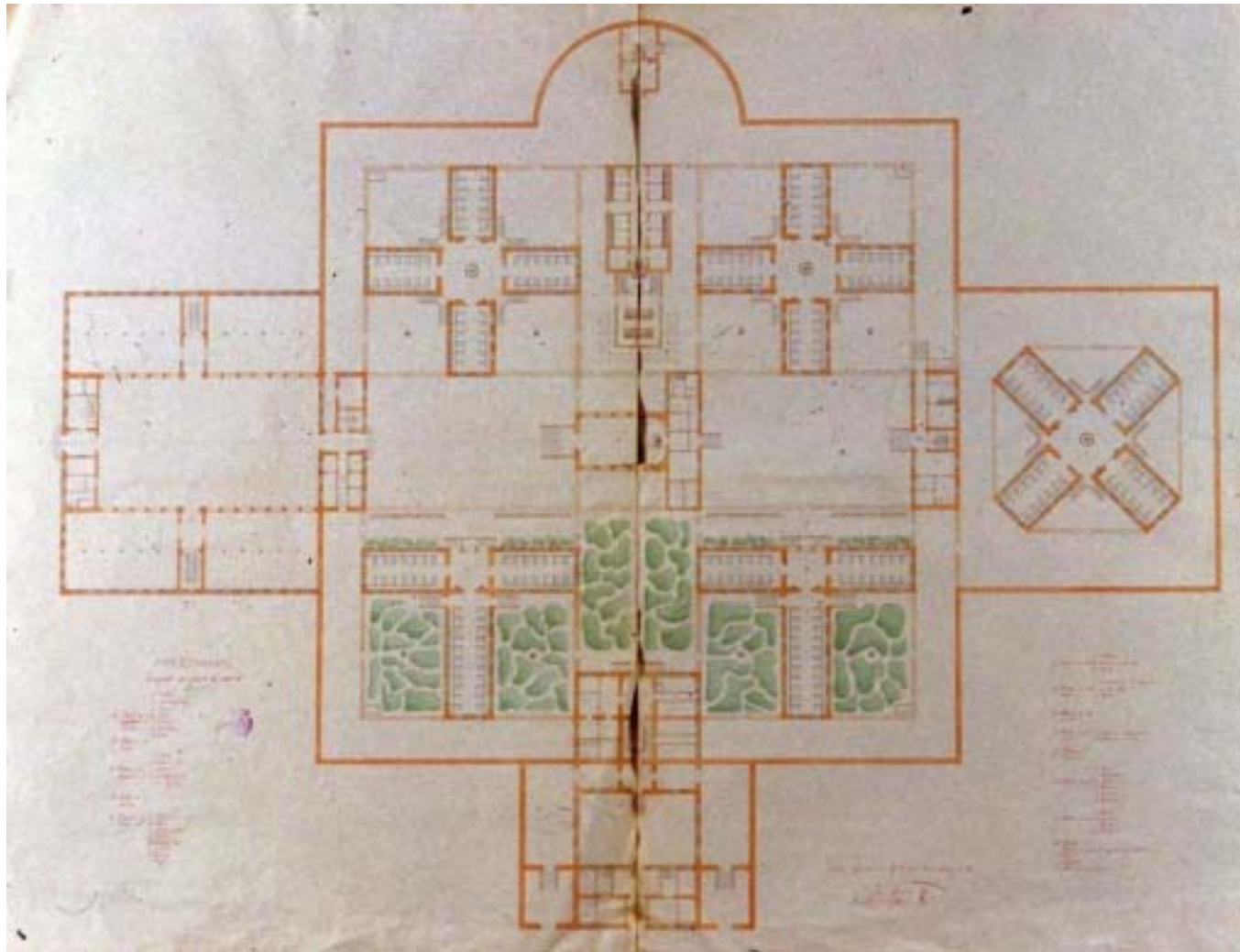


Figura I.38 *Lazareto en puerto de mar*, planta, por José Ramón Mas Font, 1846 ((RABASF, Museo, Dibujos Arquitectónicos, A-2661)

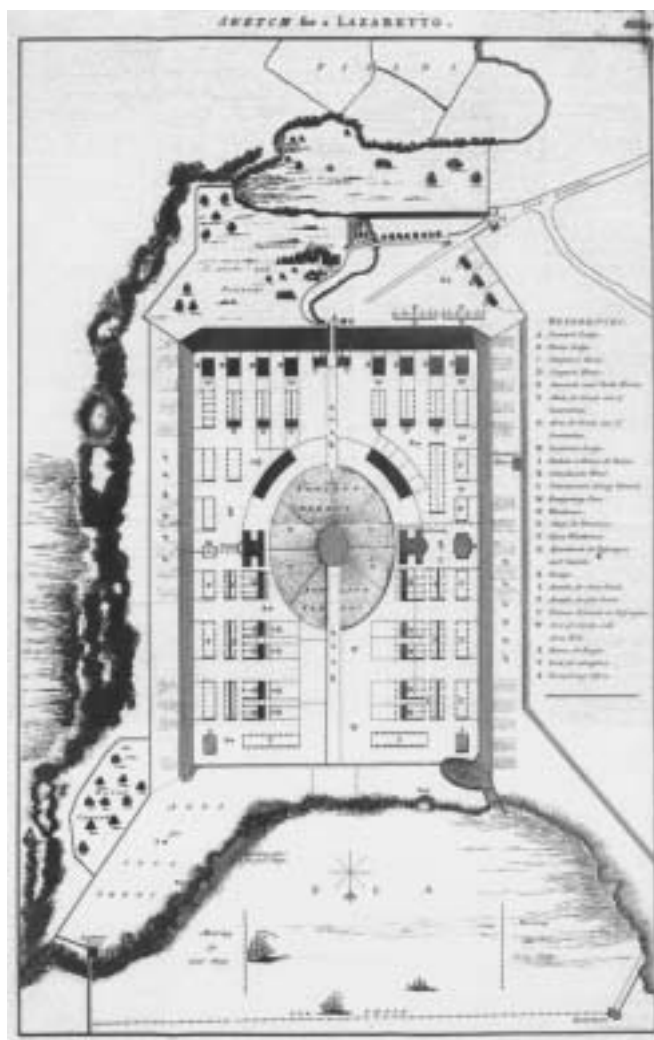


Figura I.39 *Sketch for a Lazaretto*, planta, por John Howard. En Howard, John. *An account of the principal lazaretos in Europe...* London: Johnson, Dilly and Cadell, 1791, plancha 14

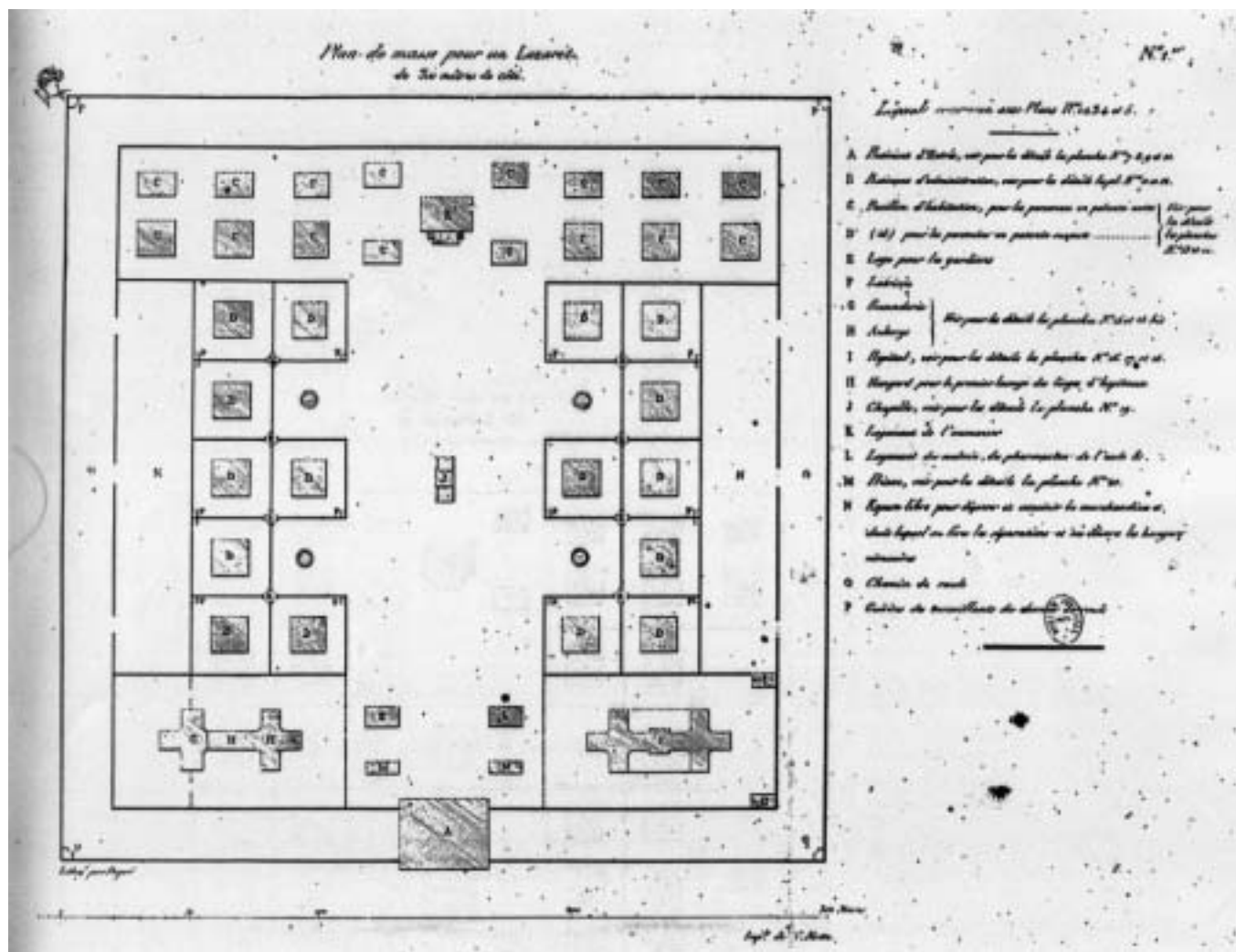


Figura I.40 Plan de masse pour un lazaret de 300 mètres de côté, planta. En Hély d'Oissel, Abdon-Patrocle. Rapport sur l'établissement de nouveaux lazarets, adopté par la commission sanitaire formée près le ministère de l'Intérieur. Paris: Imprimerie Royale, 1822, plancha 1



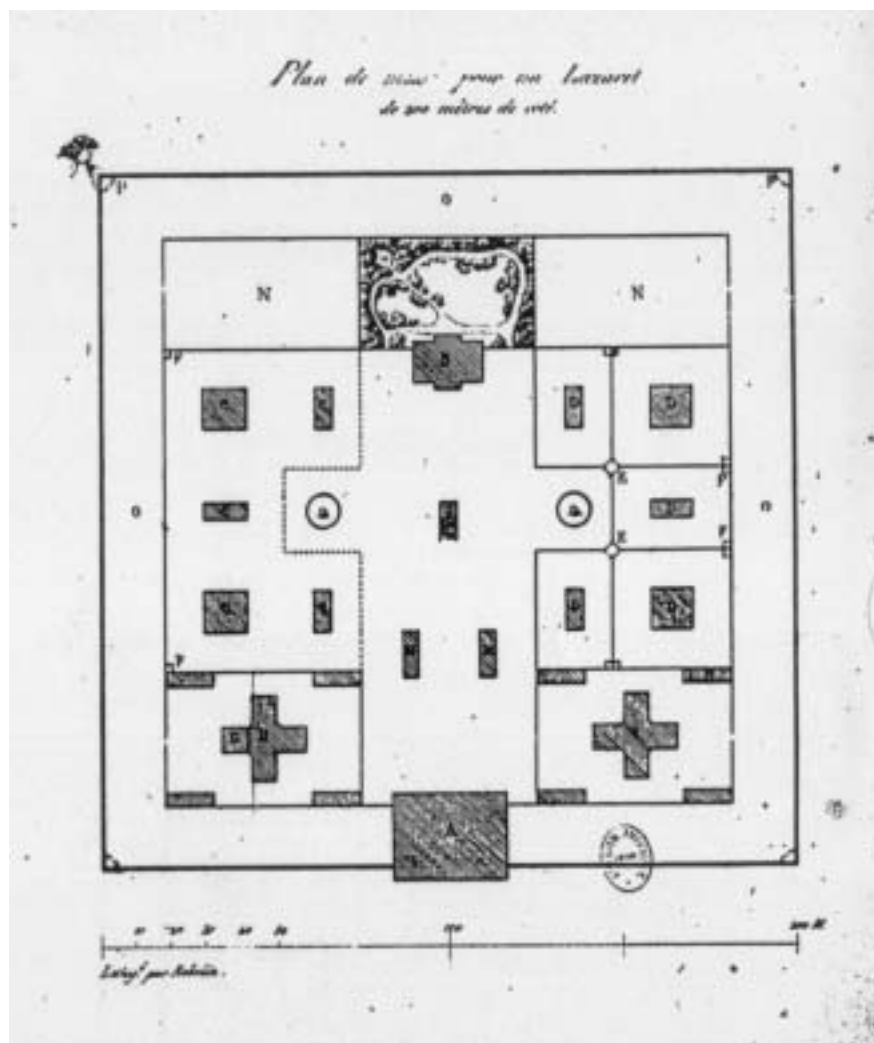


Figura I.41 *Plan de masse pour un lazaret de 200 mètres de côté*, planta. En Hély d'Oissel, Abdon-Patrocle. *Rapport sur l'établissement de nouveaux lazarets, adopté par la commission sanitaire formée près le ministère de l'Intérieur*. Paris: Imprimerie Royale, 1822, plancha 2

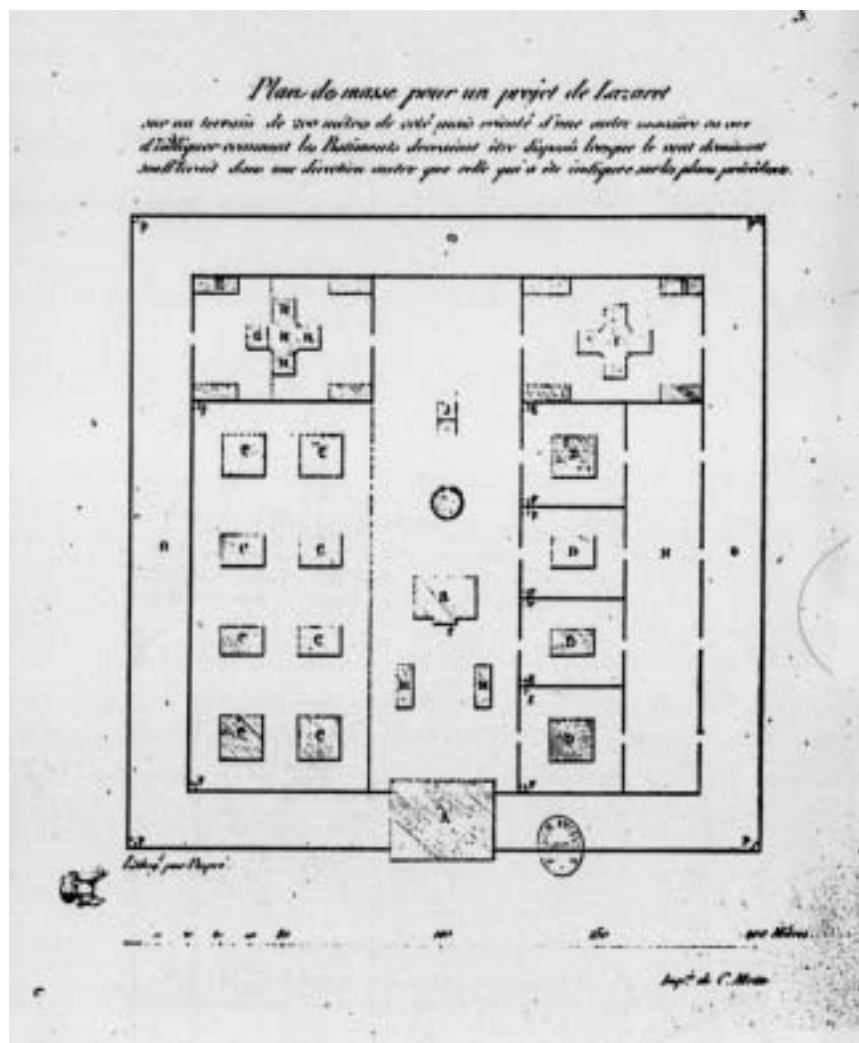


Figura I.42 *Plan de masse pour un projet de lazaret sur un terrain de 200 mètres de côté mais orienté (...) en vue d'indiquer comment les bâtiments devraient être disposés lorsque le vent dominant soufflerait dans une direction autre que celle qu'a été indiquée sur les plans précédents, planta. En Hély d'Oissel, Abdon-Patrocle. Rapport sur l'établissement de nouveaux lazarets, adopté par la commission sanitaire formée près le ministère de l'Intérieur. Paris: Imprimerie Royale, 1822, plancha 5*

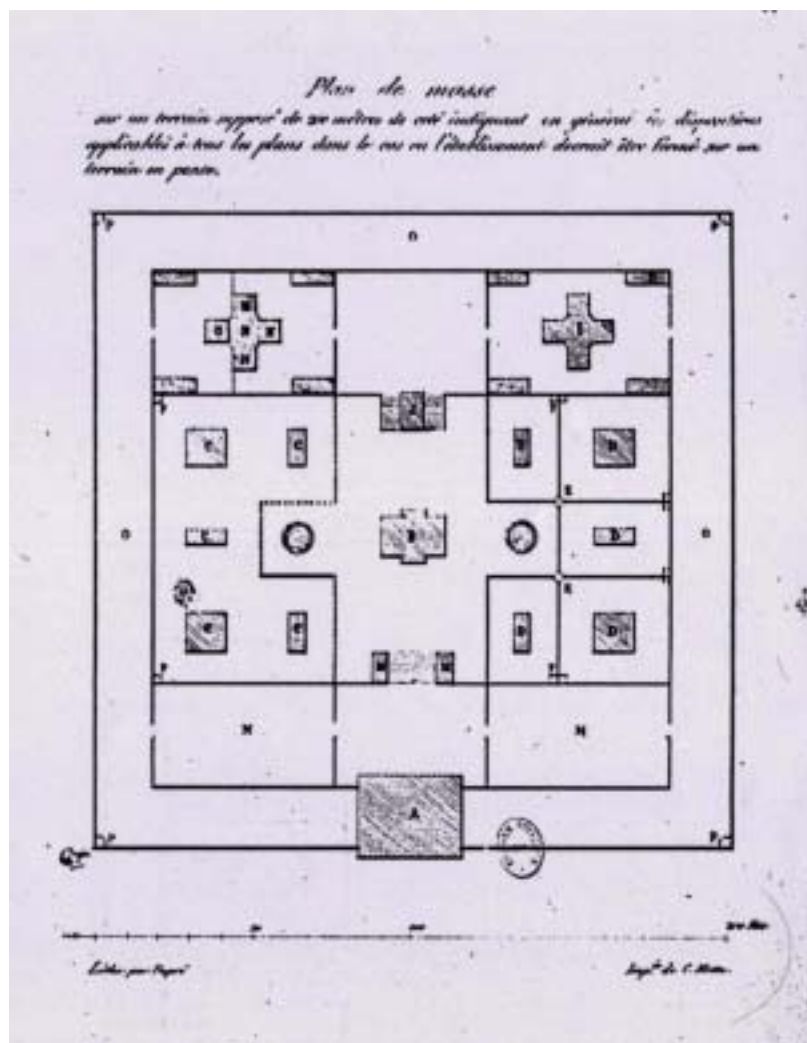


Figura I.43 *Plan de masse sur un terrain supposé de 200 mètres de côté indiquant en général les dispositions applicables à tous les plans dans le cas où l'établissement devrait être formé sur un terrain en pente, planta. En Hély d'Oissel, Abdon-Patrocle. Rapport sur l'établissement de nouveaux lazarets, adopté par la commission sanitaire formée près le ministère de l'Intérieur. Paris: Imprimerie Royale, 1822, plancha 6*

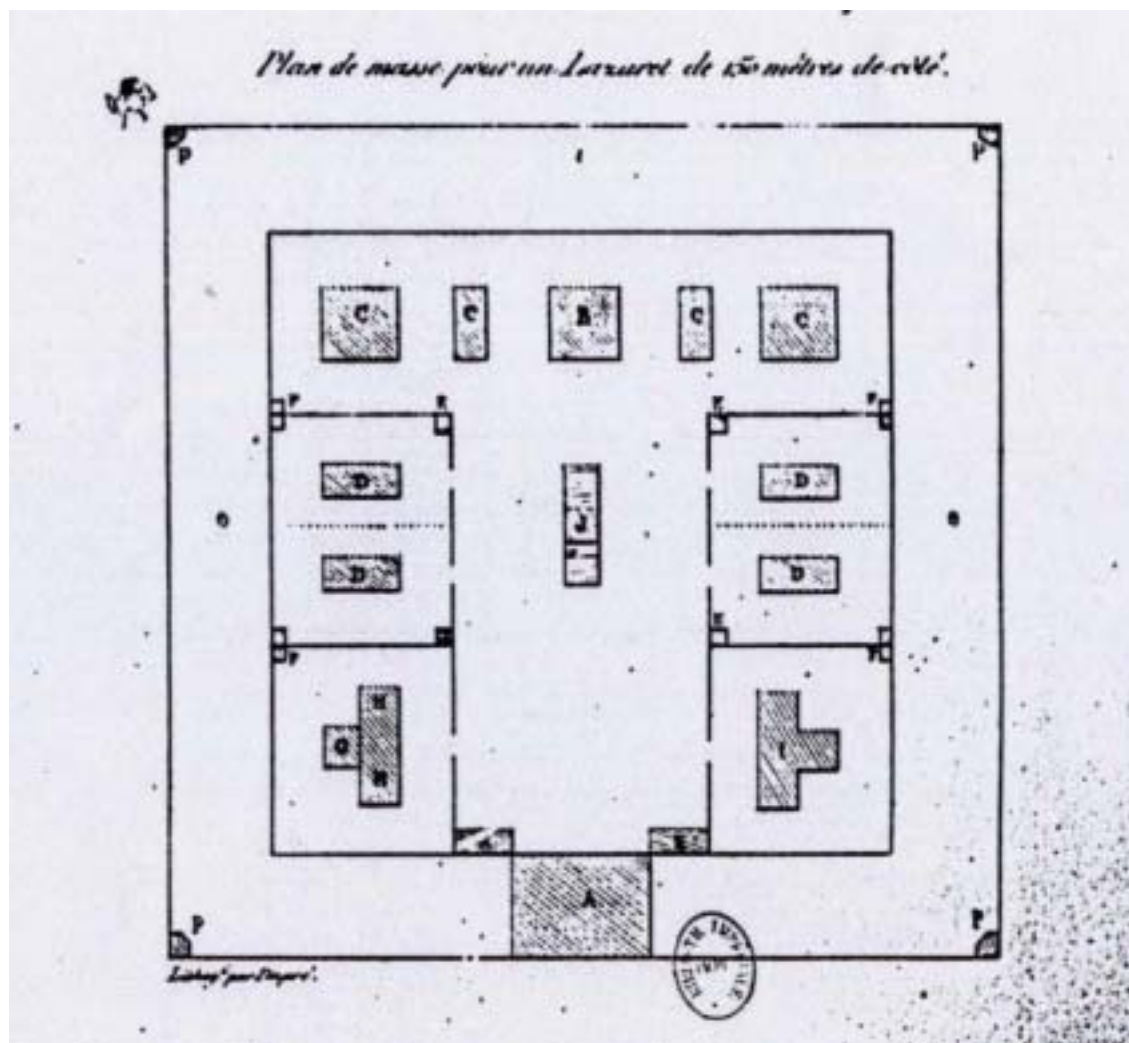


Figura I.44 *Plan de masse pour un lazaret de 150 mètres de côté, planta.* En Hély d'Oissel, Abdon-Patrocle. *Rapport sur l'établissement de nouveaux lazarets, adopté par la commission sanitaire formée près le ministère de l'Intérieur.* Paris: Imprimerie Royale, 1822, plancha 3

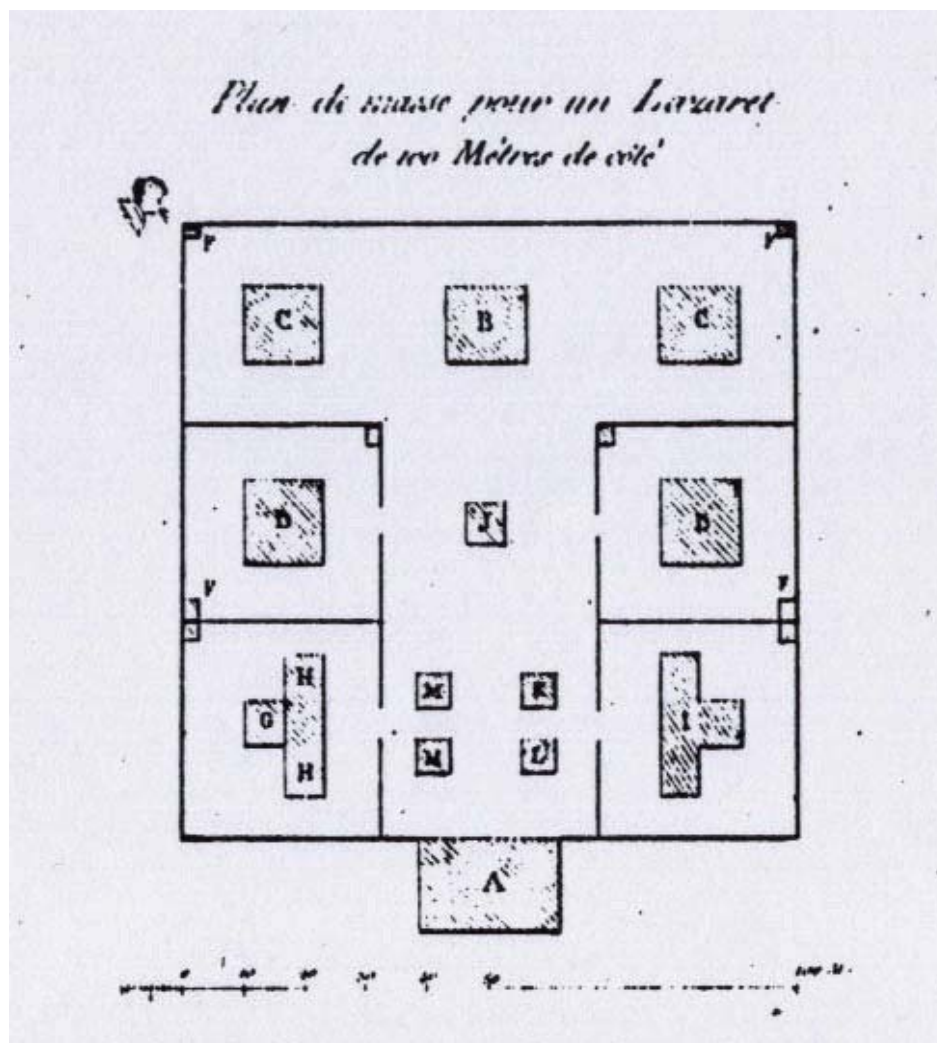


Figura I.45 *Plan de masse pour un lazaret de 100 mètres de côté, planta.* En Hély d'Oissel, Abdon-Patrocle. *Rapport sur l'établissement de nouveaux lazarets, adopté par la commission sanitaire formée près le ministère de l'Intérieur.* Paris: Imprimerie Royale, 1822, plancha 4

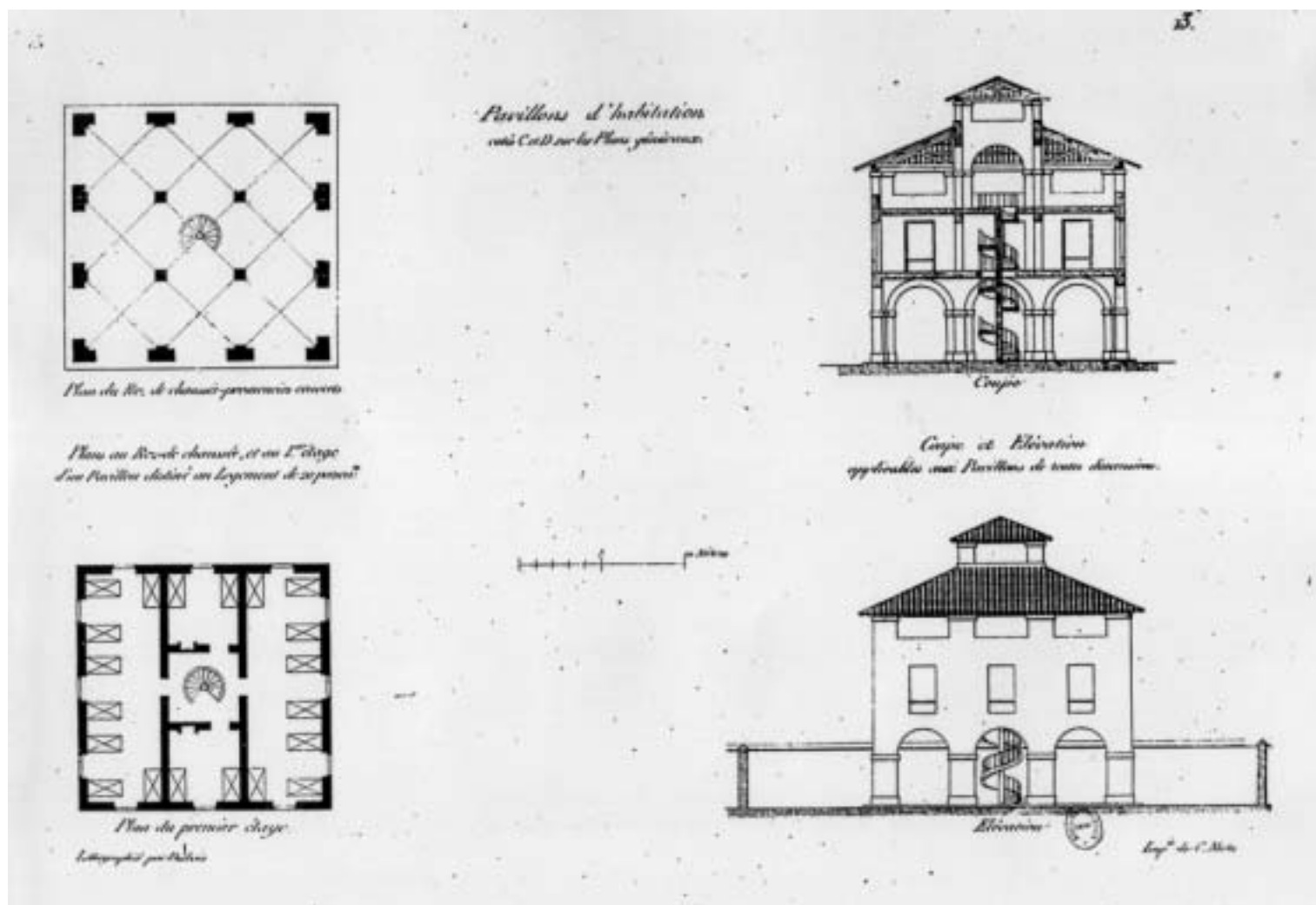


Figura I.46 *Pavillons d'habitation, cotés C et D sur les plans généraux*, plantas baja y primera, corte y elevación, capacidad de 20 personas. En Abdon-Patrocle Hély d'Oissel. *Rapport sur l'établissement de nouveaux lazarets, adopté par la commission sanitaire formée près le ministère de l'Intérieur*. Paris: Imprimerie Royale, 1822, plancha 13

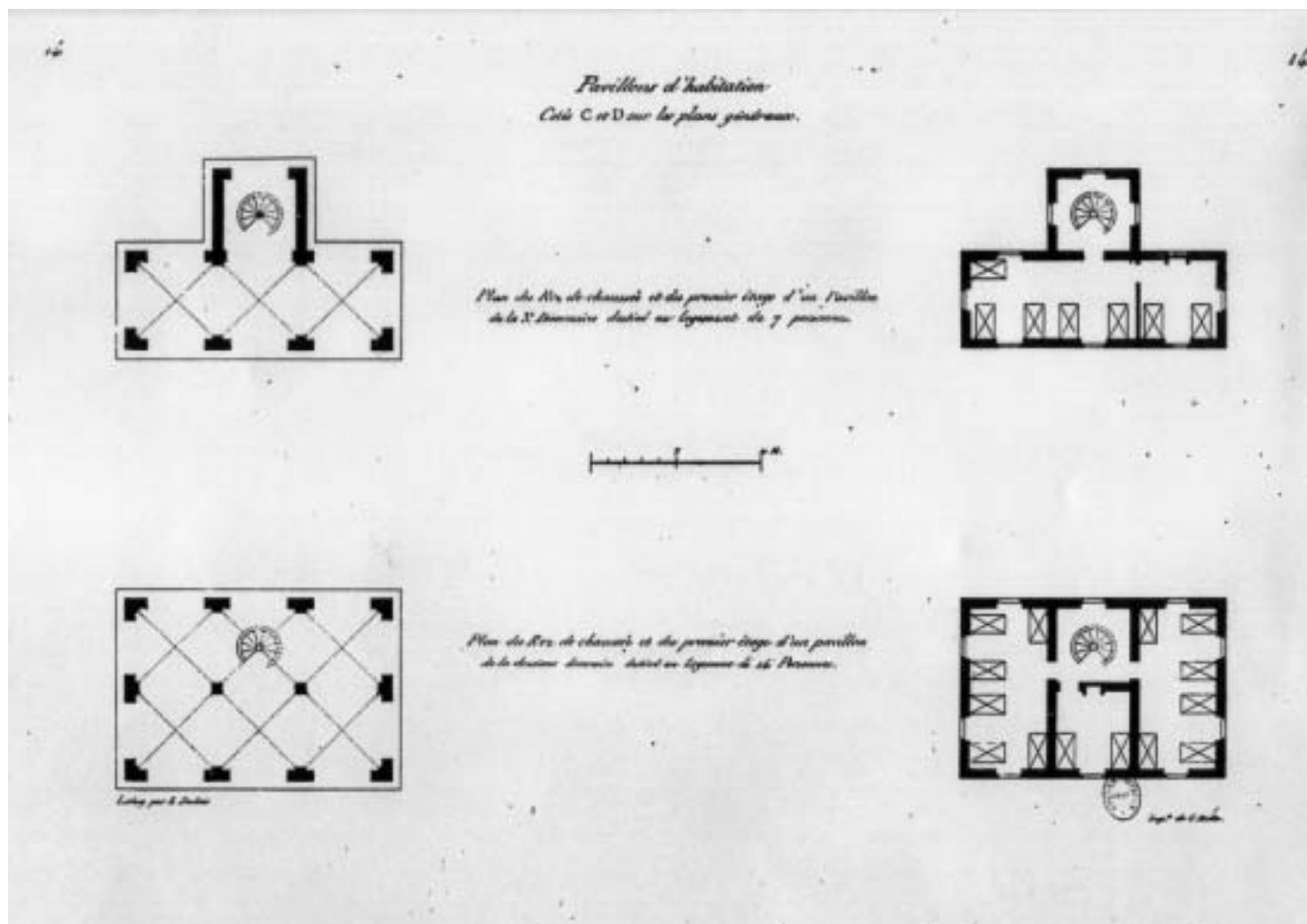
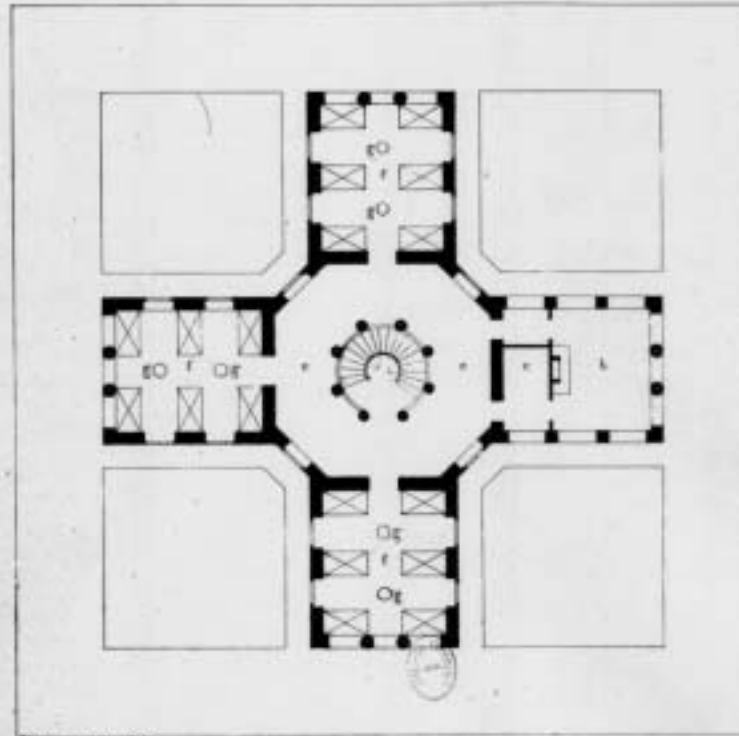


Figura I.47 *Pavillons d'habitation, cotés C et D sur les plans généraux*, plantas baja y primera de dos pabellones de habitación para 7 y 14 personas respectivamente. En Abdon-Patrocle Hély d'Oissel. *Rapport sur l'établissement de nouveaux lazarets, adopté par la commission sanitaire formée près le ministère de l'Intérieur*. Paris: Imprimerie Royale, 1822, plancha 14


Plan indiquant la disposition que l'on pourrait adopter pour l'hôpital d'un Lazaret  
de 200 Mètres de côté.



Échelle pour 1/3000

- Hall
- ↳ Cuisine
- Pharmacie

- ↳ Chambre de malade
- ↳ Toilette



Après l'Échelle

Figura I.48 Plan indiquant la disposition que l'on pourrait adopter pour l'hôpital d'un lazaret de 200 mètres de côté, planta primera. En Hély d'Oissel, Abdon-Patrocle. Rapport sur l'établissement de nouveaux lazarets, adopté par la commission sanitaire formée près le ministère de l'Intérieur. Paris: Imprimerie Royale, 1822, plancha 18






Figura I.49 *Projet de lazareth n° 1*, planta. En Bruyère, Louis. *Esquisse d'une petite ville maritime et Essai sur les lazarets. Xe Recueil.* In Bruyère, Louis. *Études relatives à l'art des constructions, recueillies par...* Paris: chez Bance aîné, 1823, plancha 7

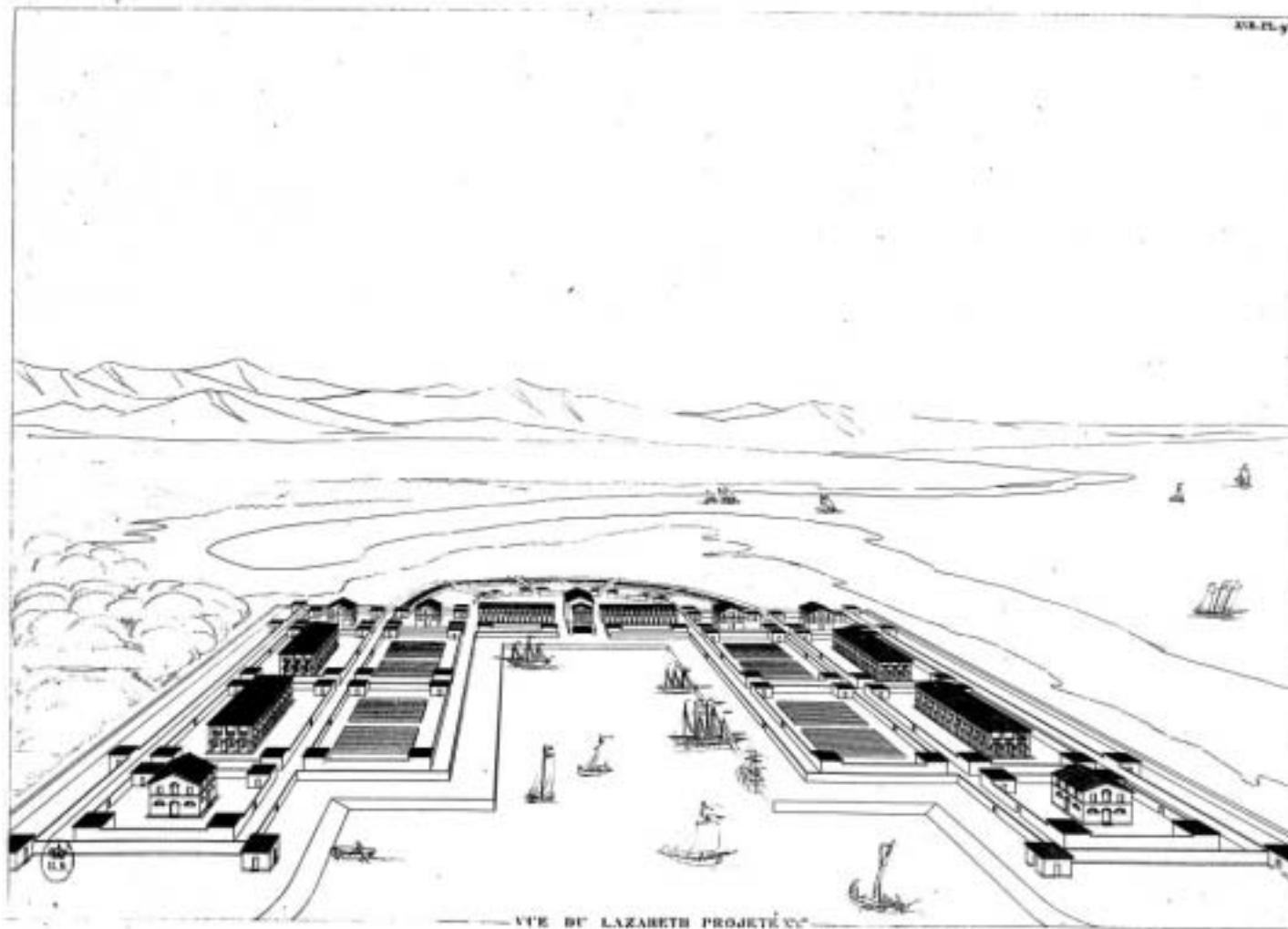


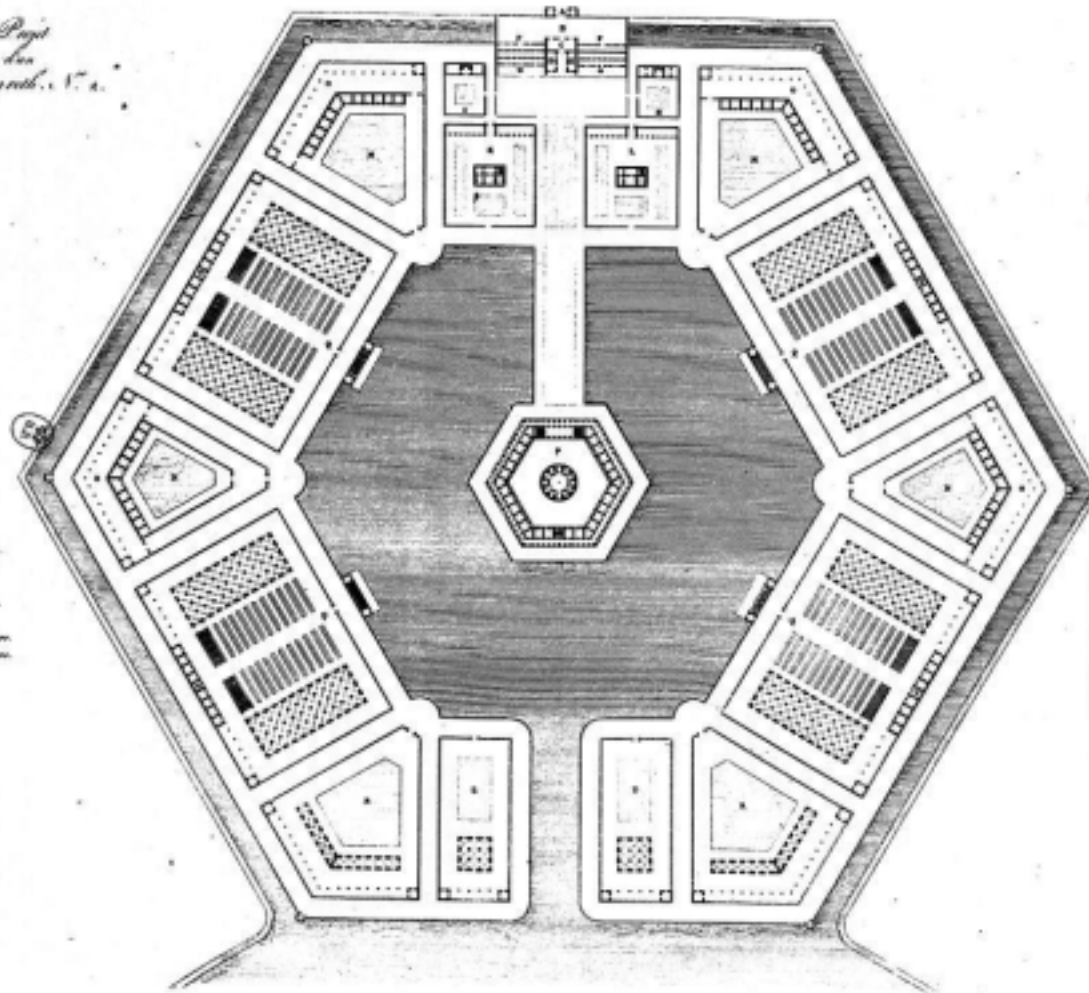
Figura I.50 *Vue du lazareth projeté n° 1, vista.* En Bruyère, Louis. *Esquisse d'une petite ville maritime et Essai sur les lazarets.* Xe Recueil. In Louis Bruyère. *Études relatives à l'art des constructions, recueillies par...* Paris: chez Bance aîné, 1823, plancha 9

Projet  
d'un  
Lazareth. n° 2.

XVI. PLAN

- 1. Mur de l'enceinte.
- 2. Cour intérieure.
- 3. Église.
- 4. Logis de l'administration.
- 5. Bâtiment principal.
- 6. Bâtiment auxiliaire.
- 7. Bâtiment de l'administration.
- 8. Bâtiment de l'administration.
- 9. Bâtiment de l'administration.
- 10. Bâtiment de l'administration.
- 11. Bâtiment de l'administration.
- 12. Bâtiment de l'administration.

- 13. Bâtiment de l'administration.
- 14. Bâtiment de l'administration.
- 15. Bâtiment de l'administration.
- 16. Bâtiment de l'administration.
- 17. Bâtiment de l'administration.
- 18. Bâtiment de l'administration.
- 19. Bâtiment de l'administration.
- 20. Bâtiment de l'administration.



Architecte: M. de Méry.

Figura I.51 *Projet d'un lazareth n° 2, planta.* En Bruyère, Louis. *Esquisse d'une petite ville maritime et Essai sur les lazarets. Xe Recueil.* In Louis Bruyère. *Études relatives à l'art des constructions, recueillies par...* Paris: chez Bance aîné, 1823, plancha 10

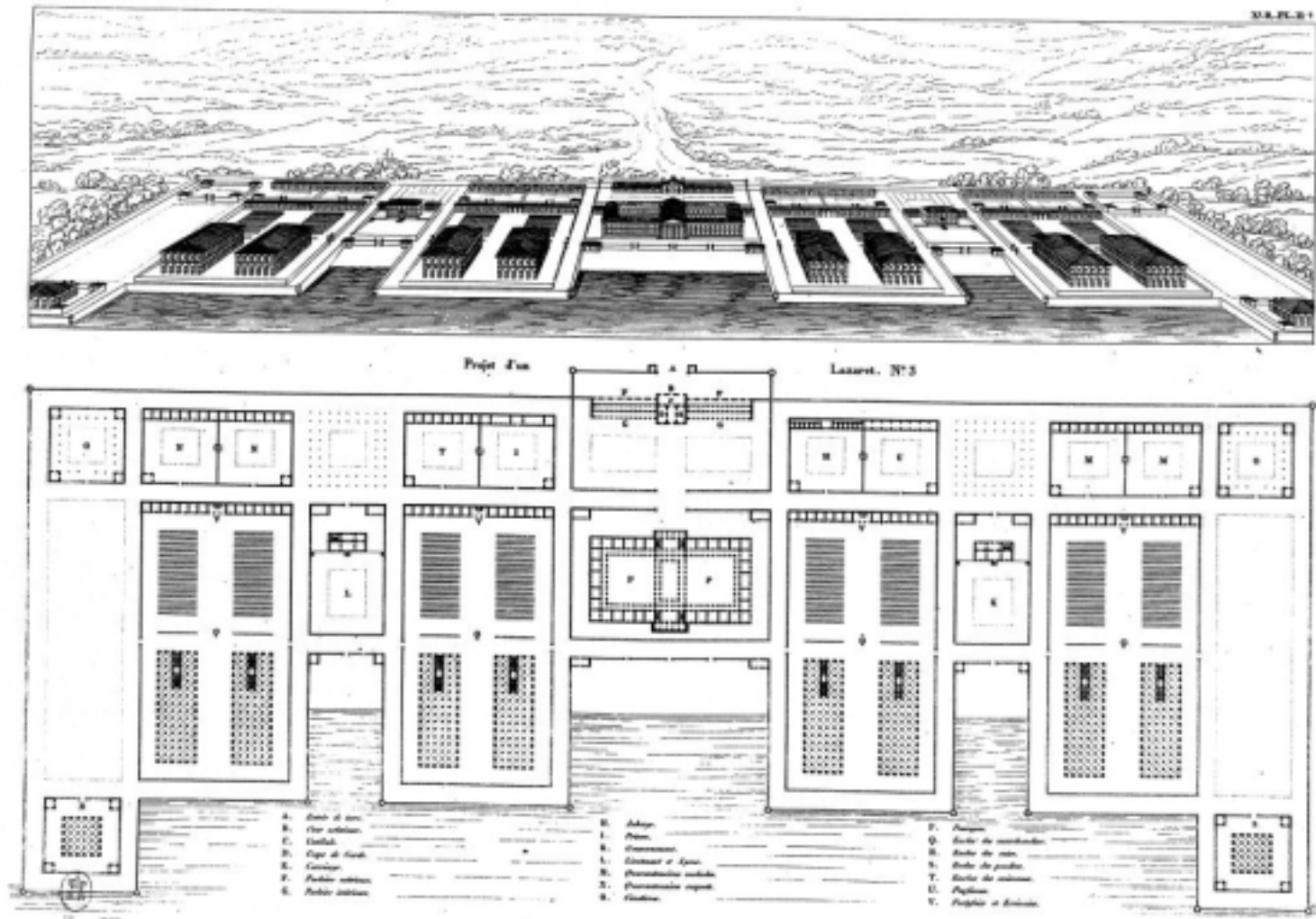


Figura I.52 *Projet d'un lazaret n° 3, vista y planta.. En Bruyère, Louis. Esquisse d'une petite ville maritime et Essai sur les lazarets. Xe Recueil. In Louis Bruyère. Études relatives à l'art des constructions, recueillies par... Paris: chez Bance aîné, 1823, plancha 7*




Figura I.53 *Esquisses de dispositions pour des lazarets d'une étendue variable, 300, 200, 150 y 100 metros de lado, plantas.* En Bruyère, Louis. *Esquisse d'une petite ville maritime et Essai sur les lazarets.* Xe Recueil. In Louis Bruyère. *Études relatives à l'art des constructions, recueillies par...* Paris: chez Bance aîné, 1823, plancha 12

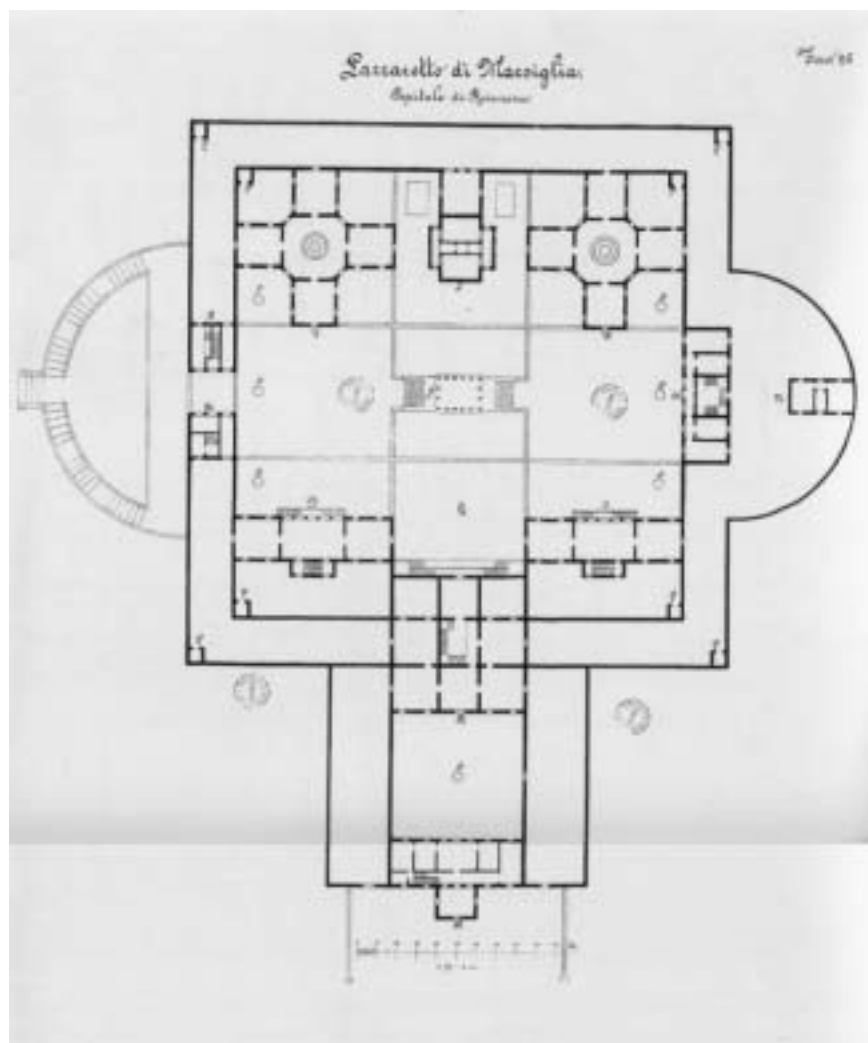


Figura I.54 Lazzaretto di Marsiglia, Opitale di Ratoneau, planta. En Bussolin, Giovanni. *Delle Istituzioni di Sanità marittima nel bacino del Mediterraneo*. Trieste: Lod. Herrmanstorfer, 1881, tabla 26

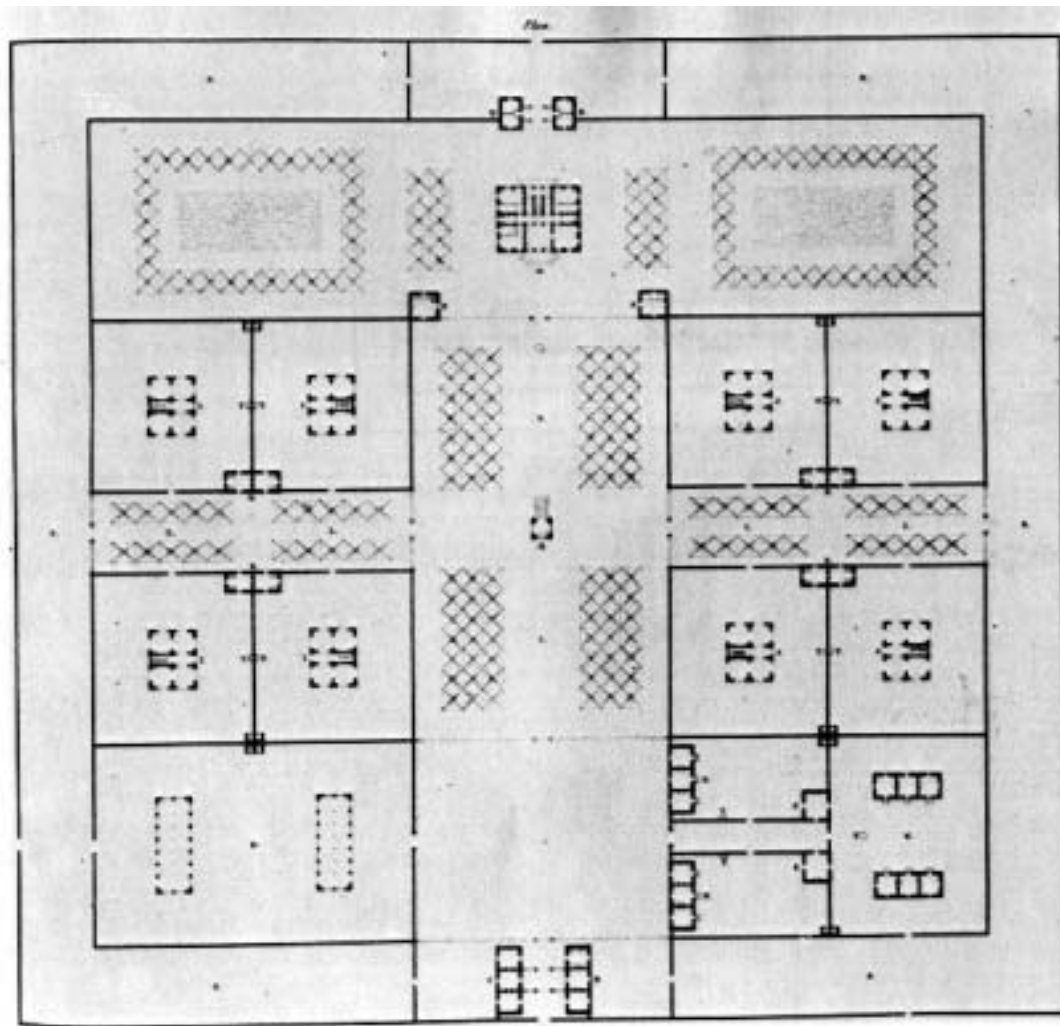


Figura I.55 Lazareto Marie-Thérèse, en Trompeloup, planta. En Gourlier, Charles et al. *Choix d'édifices projetés et construits en France depuis le commencement du XIXe siècle*. Paris: Louis Colas, 1825-1850, tome II, plancha 101

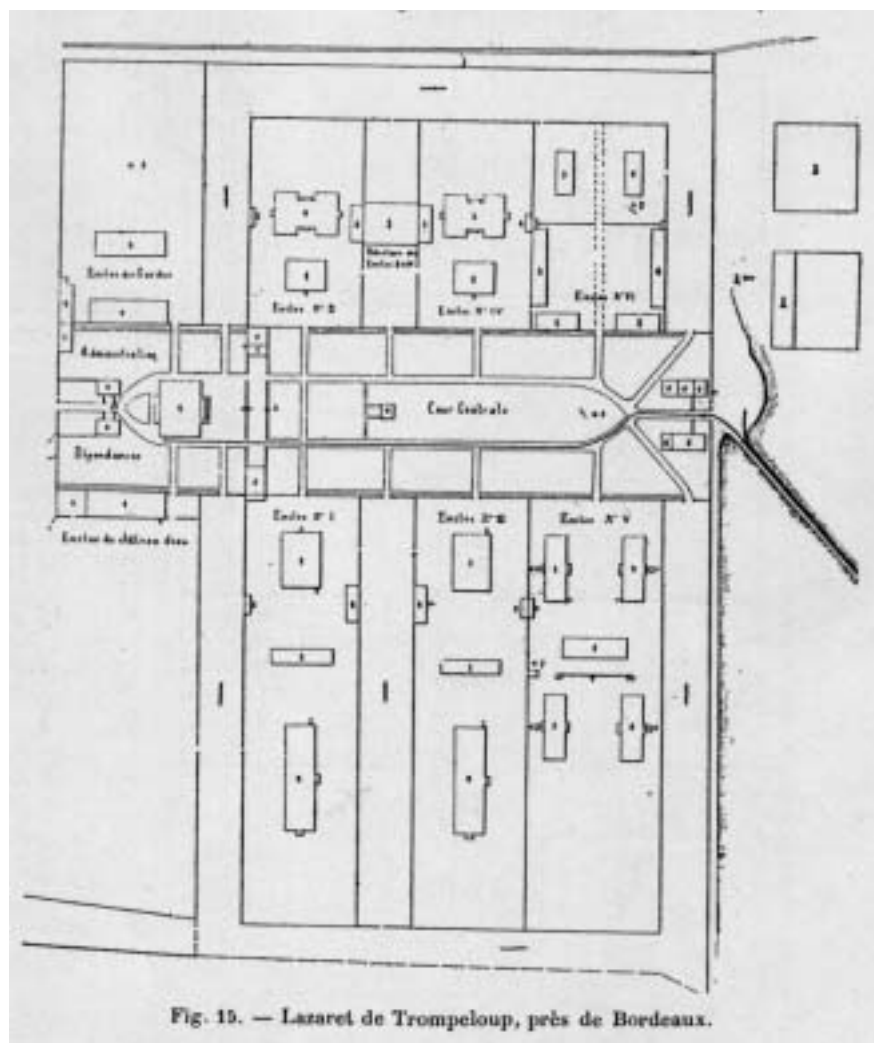


Figura I.56 Lazaret de Trompeloup, près de Bordeaux, planta. En Faivre, Paul. *Prophylaxie internationale et nationale*. Paris: J.-B. Baillière et fils, 1908, figura 15



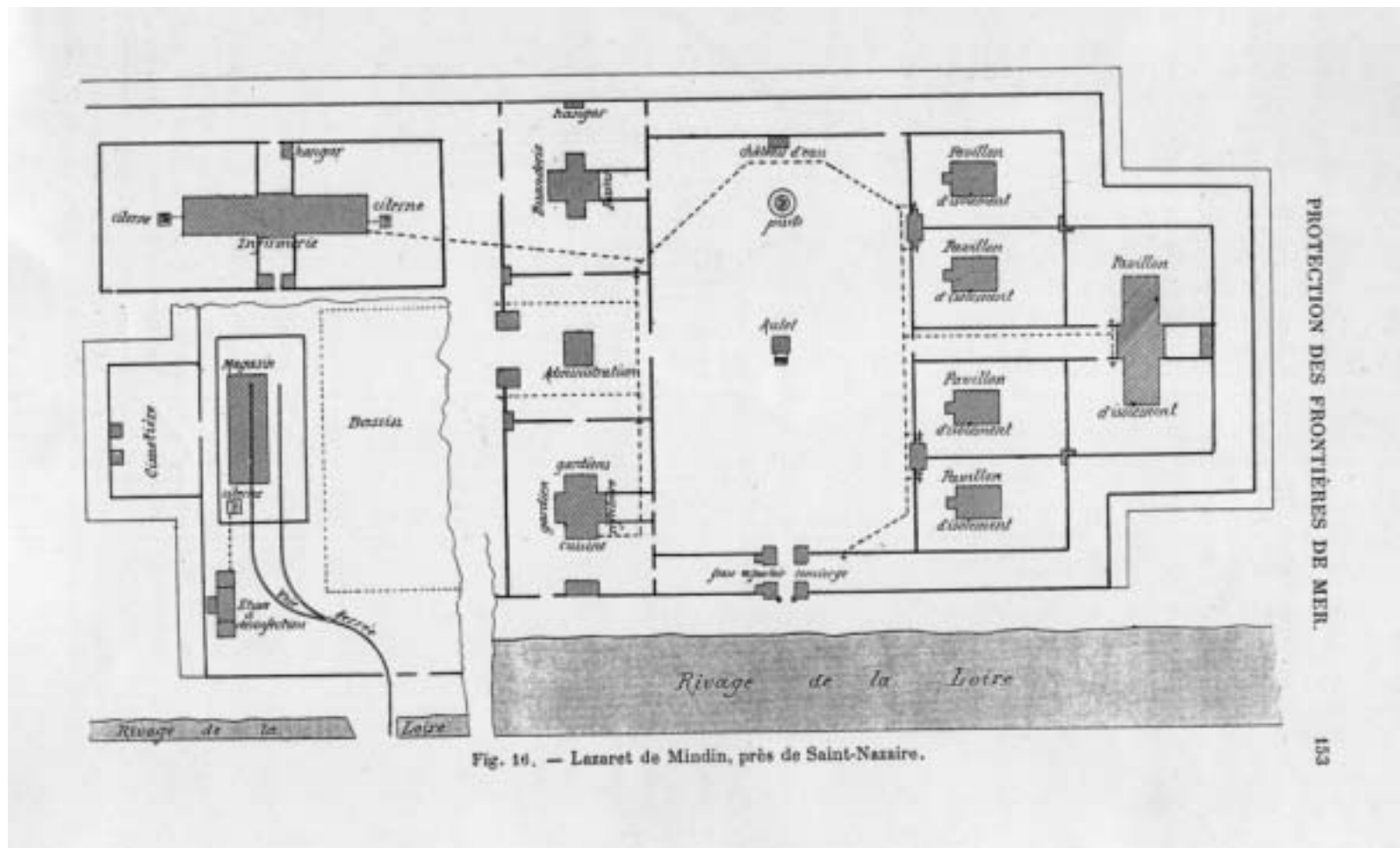


Fig. 10. — Lazaret de Mindin, près de Saint-Nazaire.

Figura I.57 Lazaret de Mindin, près de Saint-Nazaire, planta. En Faivre, Paul. *Prophylaxie internationale et nationale*. Paris: J.-B. Baillière et fils, 1908, figura 16

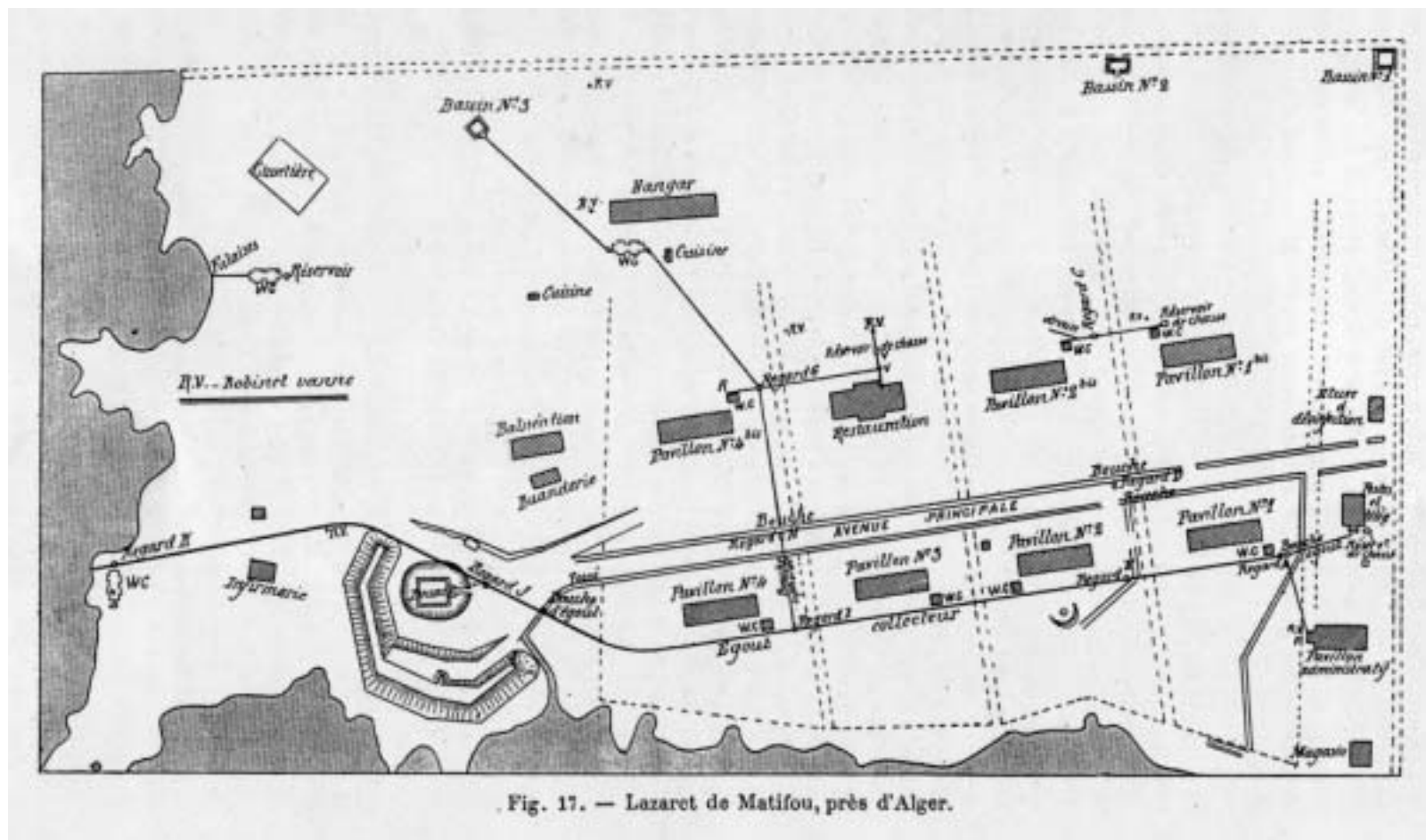


Figura I.58 Lazaret de Matifou, près d'Alger, planta. En Faivre, Paul. *Prophylaxie internationale et nationale*. Paris: J.-B. Baillière et fils, 1908, figura 17

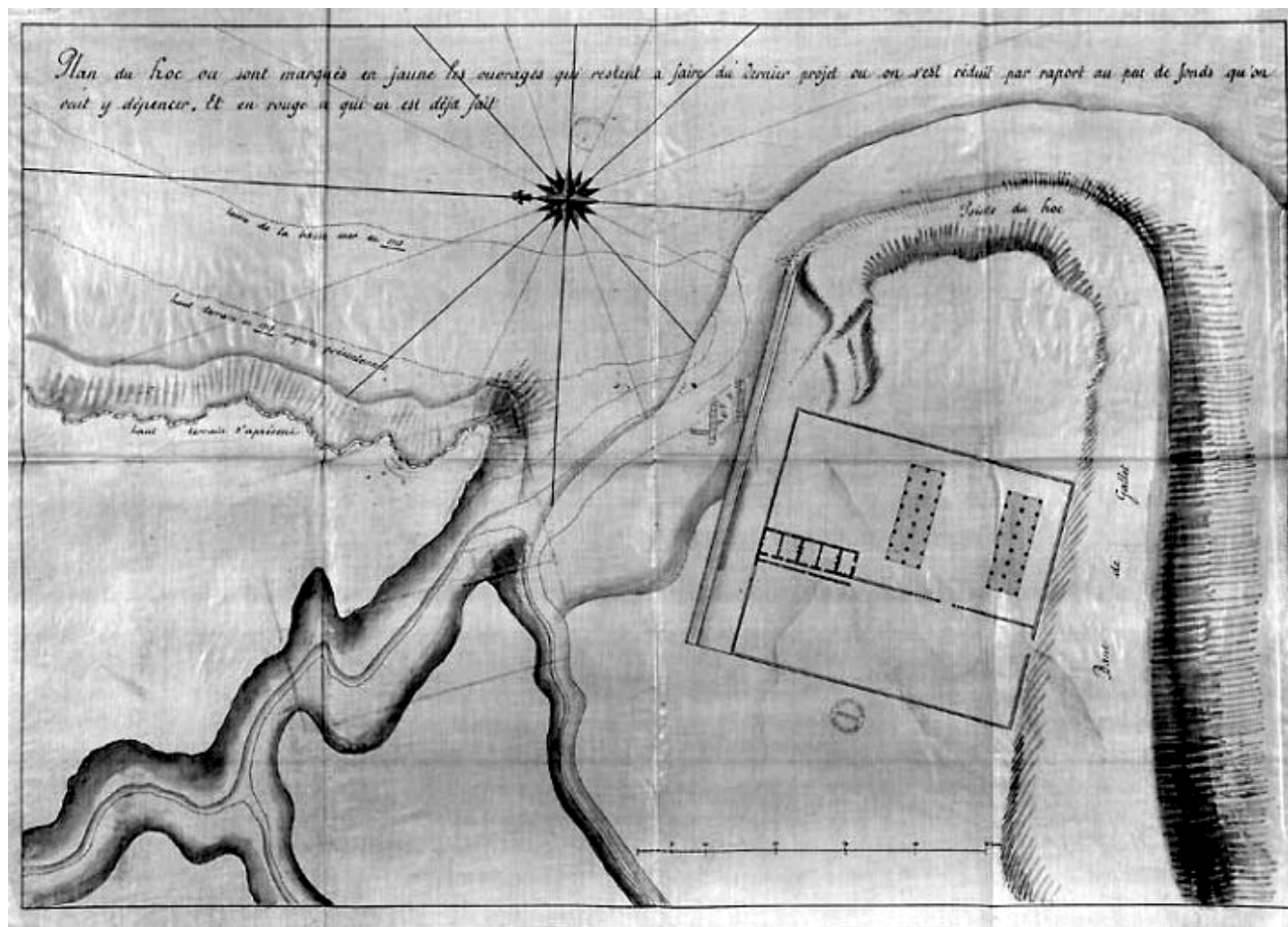


Figura I.59 Plan du lazaret de quarantaine à établir au Hoc, planta, par Bodard, 1791 (AMLH)




Figura I.60 *Ancien lazaret de la Pointe du Hoc*, vista, dibujo de Raoul Lefaix, 1904. En Petit, Alphonse. *Étude sur l'histoire des quarantaines et des Lazarets du Havre*. *Bulletin de l'Association des Amis du Vieux Havre*, nº 12, 1932

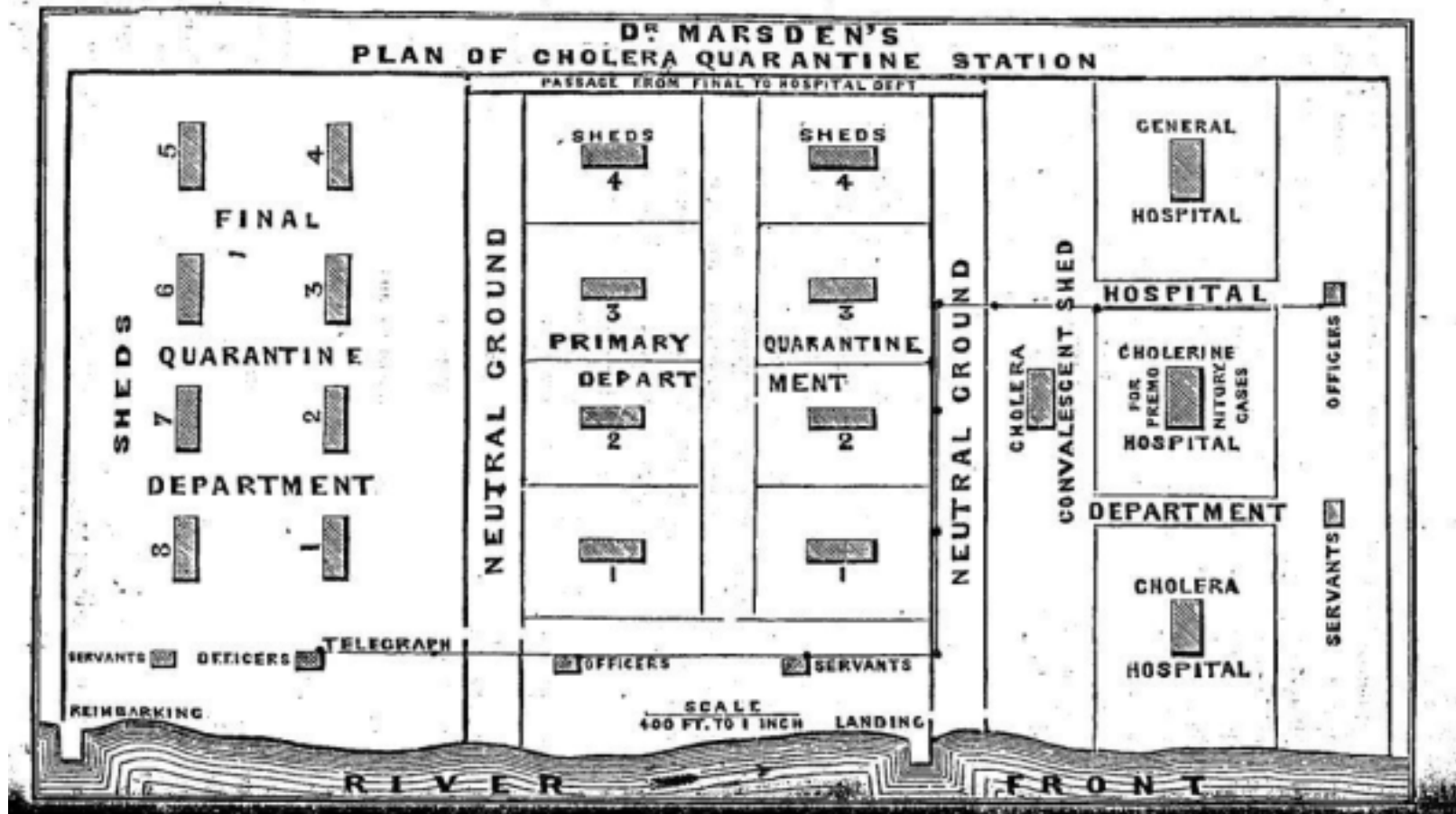


Figura I.61 Dr. Marsden's plan of cholera quarantine station, planta. En Marsden, William. Plan of Quarantaine for Cholera. *Canada Medical Journal and Monthly Record of Medical and Surgical Science*, nº 2, 1866, p. 338

Lazzaretto marittimo  
in Valle S. Bartolomeo presso Muggia Trieste.




Figura I.62 Lazzaretto marittimo in Valle S. Bartolomeo presso Muggia Trieste, vista. En Bussolin, Giovanni. *Delle Istituzioni di Sanità marittima nel bacino del Mediterraneo*. Trieste: Lod. Herrmanstorfer, 1881, tabla 1

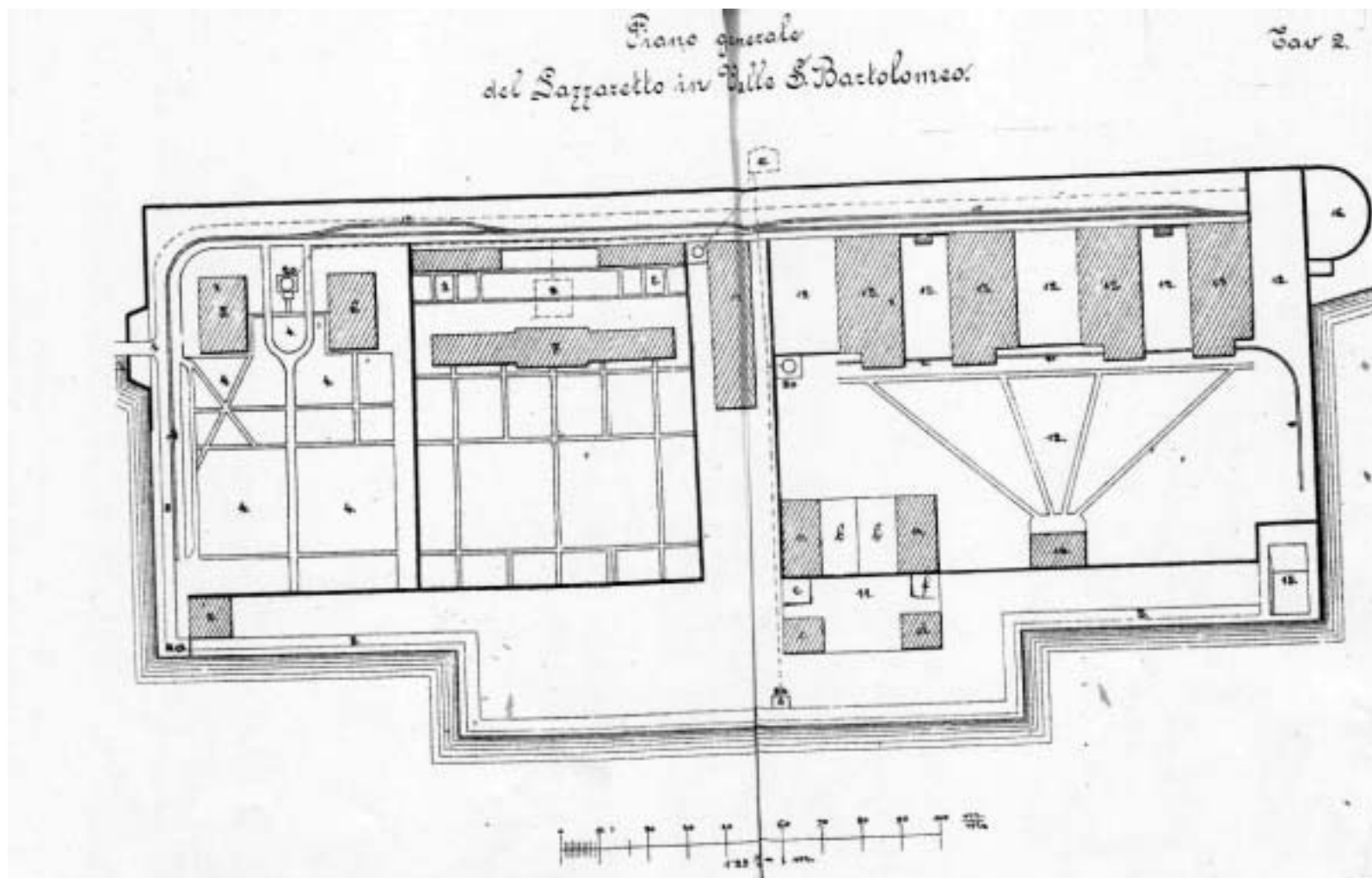


Figura I.63 Piano generale del Lazaretto in Valle S. Bartolomeo, planta. En Bussolin, Giovanni. *Delle Istituzioni di Sanità marittima nel bacino del Mediterraneo*. Trieste: Lod. Herrmanstorfer, 1881, tabla 2




Figura I.64 *Lazzaretto in Valle S. Bartolomeo, casa dei contumacianti*, elevación y planta. En Bussolin, Giovanni. *Delle Istituzioni di Sanità marittima nel bacino del Mediterraneo*. Trieste: Lod. Herrmanstorfer, 1881, tabla 3



**Modelo Romántico**

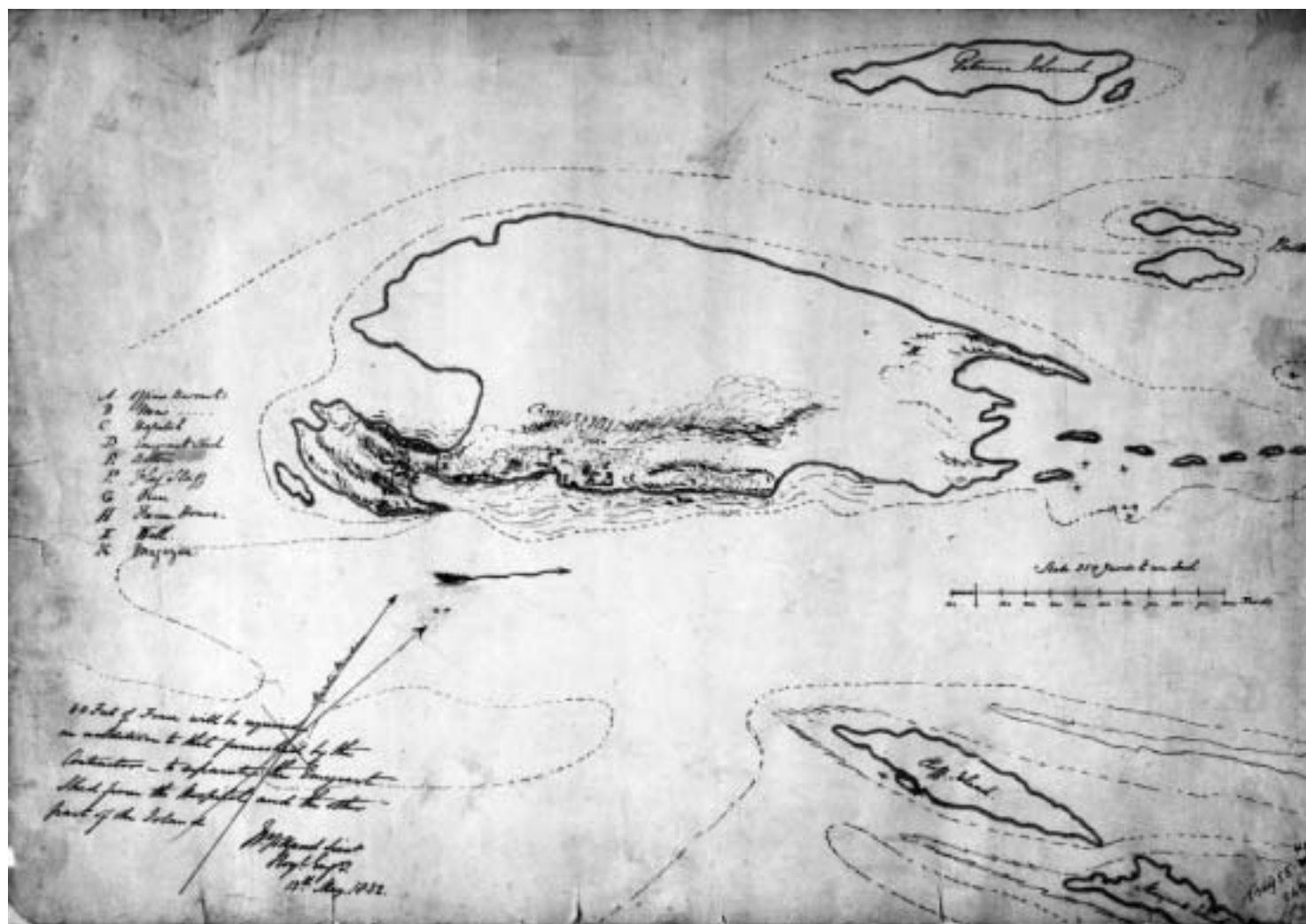


Figura I.65 Grosse Ile, plano de las instalaciones, por W. Yolland, 1832 (ANC, NMC-1441)

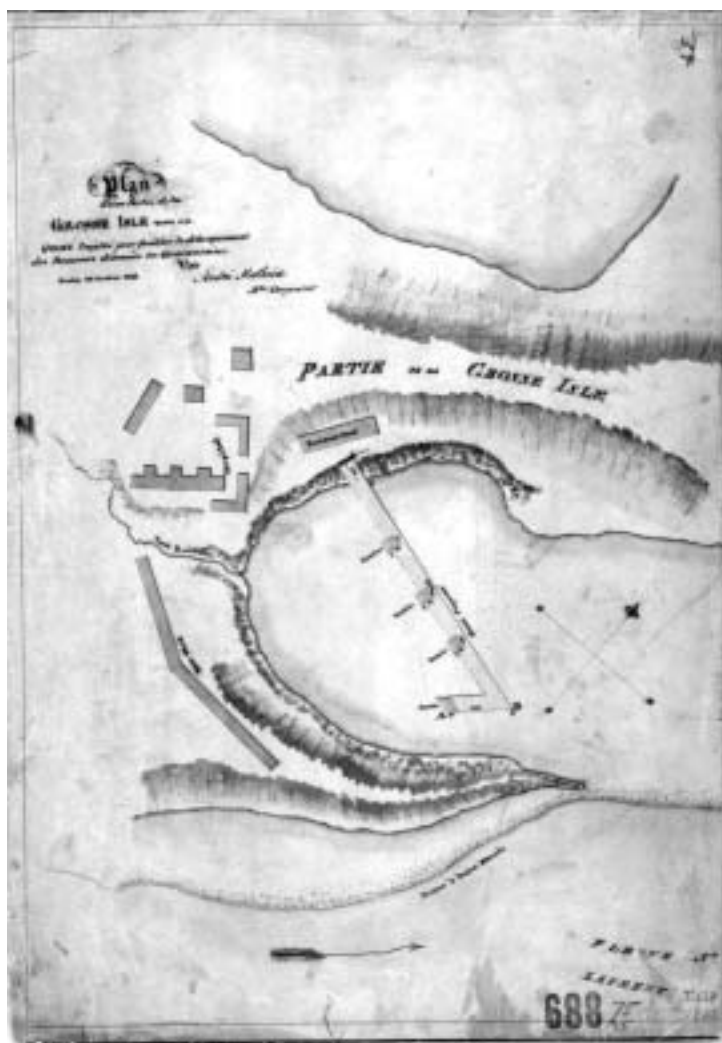


Figura I.66 *Plan d'une partie de la Grosse Ile avec quai projeté pour le débarquement des personnes détenues en quarantaine, plano, por André Mathieu, 1832 (ANC, NMC-1440)*

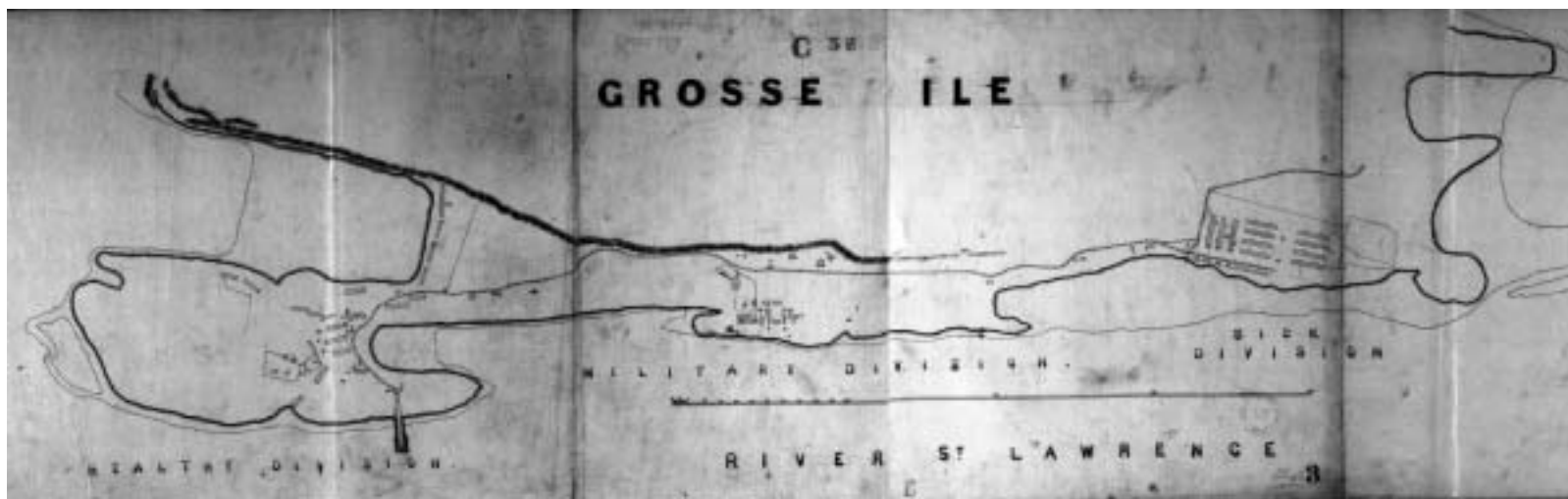


Figura I.67 *Grosse Ile*, plano, 1850 (ANC, NMC-53839)

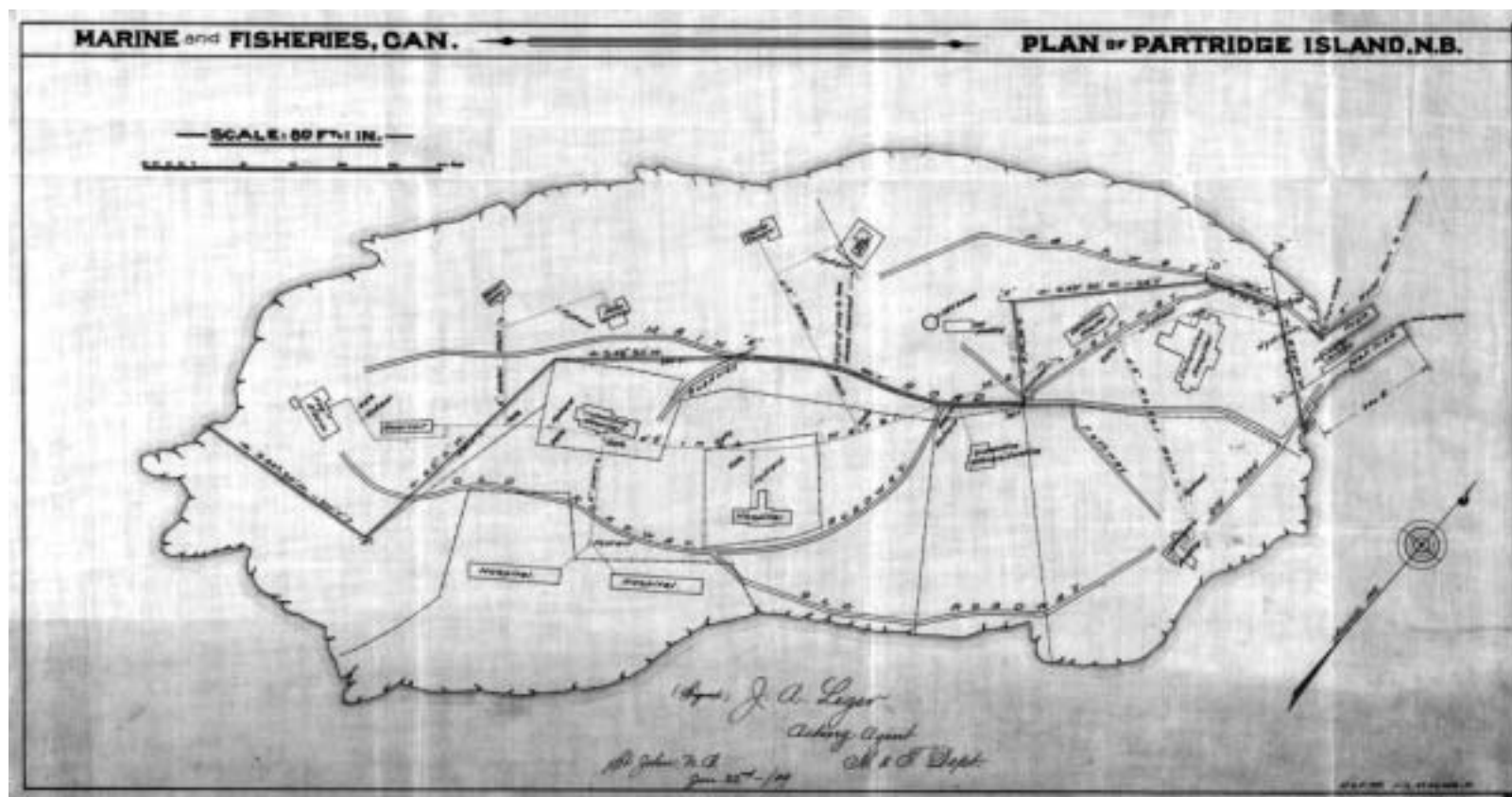


Figura I.68 *Plan of Partridge Island. N.B.*, plano, por J.A. Leger, 1909 (ANC, NMC-15898)

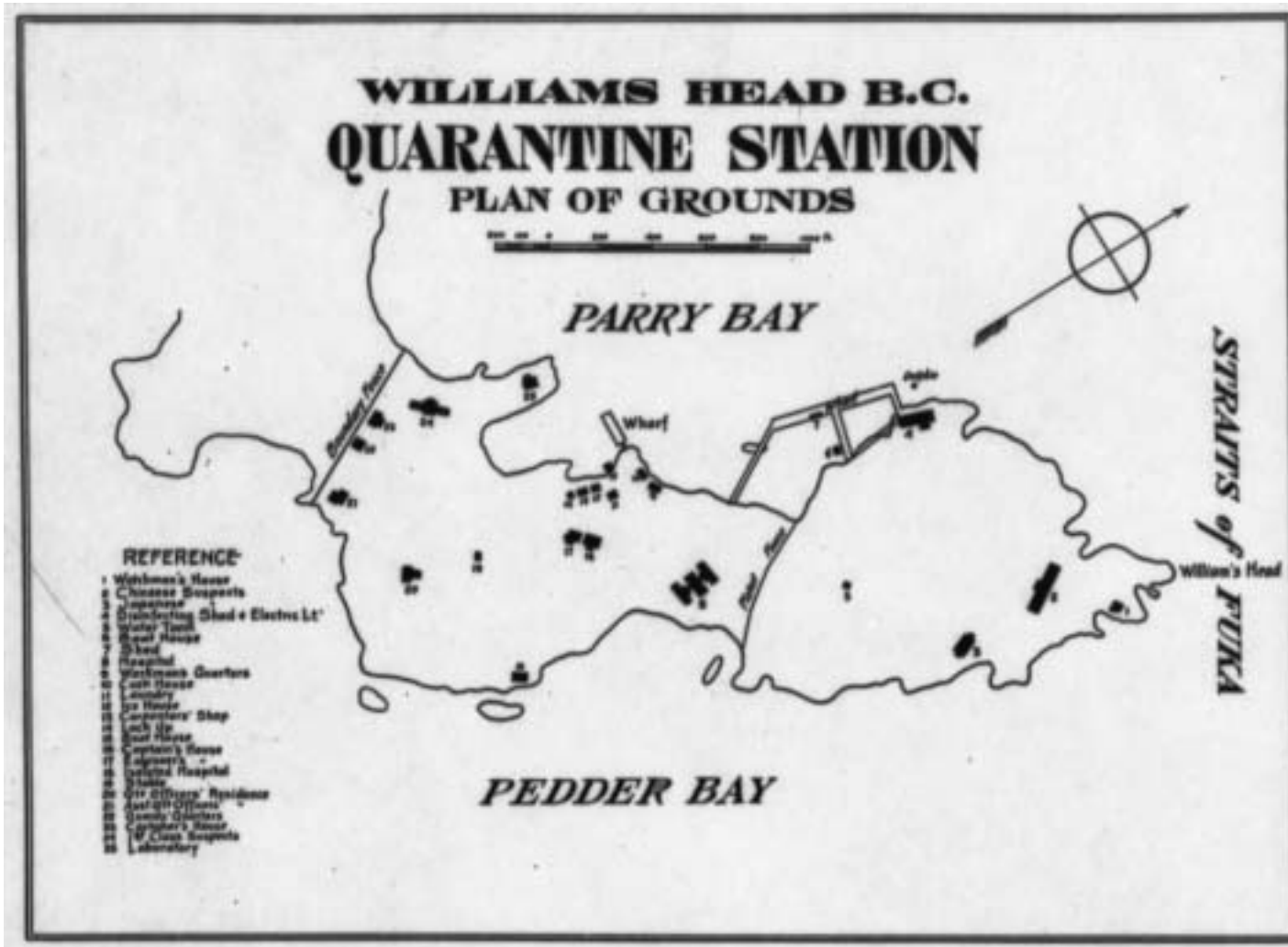


Figura I.69 Williams Head B.C. Quarantine Station Plan of Grounds, plano (ANC, NMC-106035)

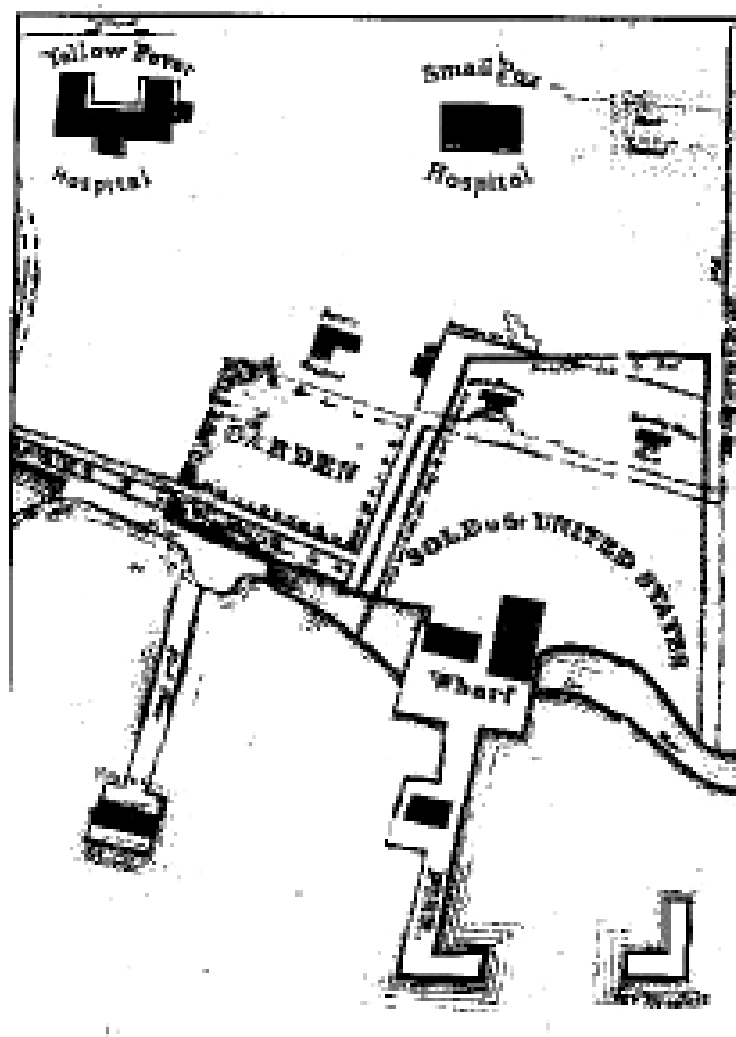


Figura I.70 Estación de cuarentena de Staten Island, Nueva York, plano, ca. 1800 (CSTIIAS)



Figura I.71 *View of the New York quarantine, Staten Island, vista* (LOC, PGA - Bennett--View of the New... (C size) [P&P])






Figura I.72 *View of the marine hospital and quarantine grounds, Staten Island, New York, vista, 1854* (LOC, PGA - Brown & Quinlan--View of the marine... (D size) [P&P])




Figura I.73 *Yellow fever excitement at quarantine, Saten Island, N.Y. En Frank Leslie's Illustrated Newspaper, August 30, 1856*



Figura I.74 *The bouy station, quarantine landing, Staten Island, vista, 1879. En Harper's Weekly, September 27, 1879*



Figura I.75 *Attack on the Quarantine establishment (Staten Island, N.Y.) on September 1, 1858. En Harper's Weekly, September 11, 1858*




Figura I.76 *Burning of the Quarantine Station (Staten Island, N.Y.), vista, 1858 (CSTIIAS)*



Figura I.77 Lazareto de Philadelphia, vista, por Frank H. Taylor, 1895 (LOC, HABS, PA,23-ESTO,1-2)



Figura I.78 *Old Quarantine Station, mouth of the Schuylkill* (Pennsylvania), acuarela, por James Fuller Queen, 1857 (LOC, DRWG/US - Queen (J.F.), no. 2 (A size) [P&P])

**Otros Lazaretos**



**Siglo XV**



Figura I.79 *Isola del Lazzaretto Vecchio*, vista, finales del siglo XVIII. En Visentini, Antonio. *Isolario Veneto*. Venezia: 1777, plancha 12

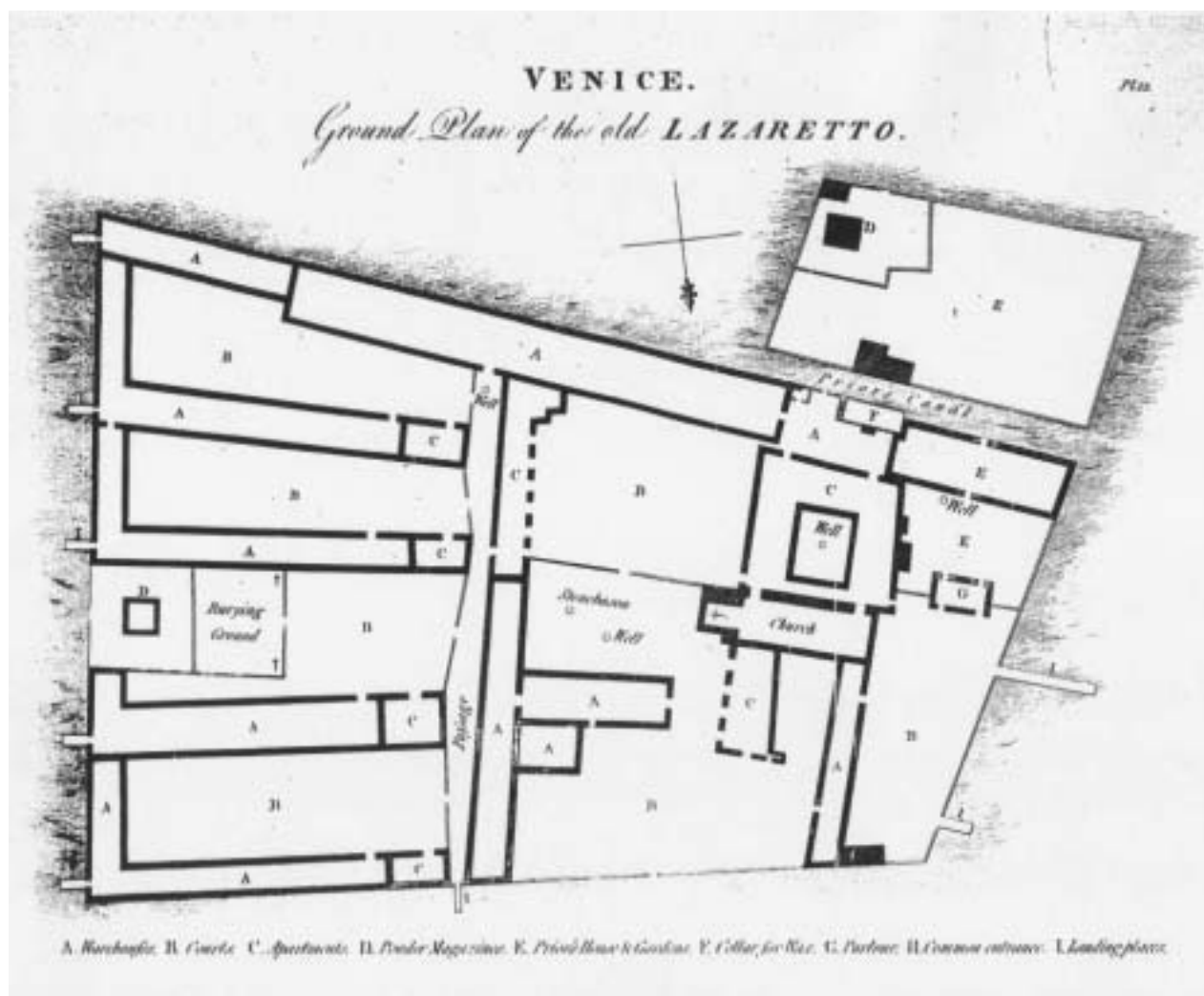


Figura I.80 Venice. Ground Plan of the old lazaretto, planta, finales del siglo XVIII. En Howard, John. *An Account of the Principal Lazarettos in Europe...* London: Johnson, Dilly and Cadell, 1791, plancha 12



Figura I.81 *Il Lazzaretto Vecchio (Venecia), vista. Sitti pittoreschi e prospettive delle lagune venete. Venezia: 1838, n° 6*

**Siglo XVI**

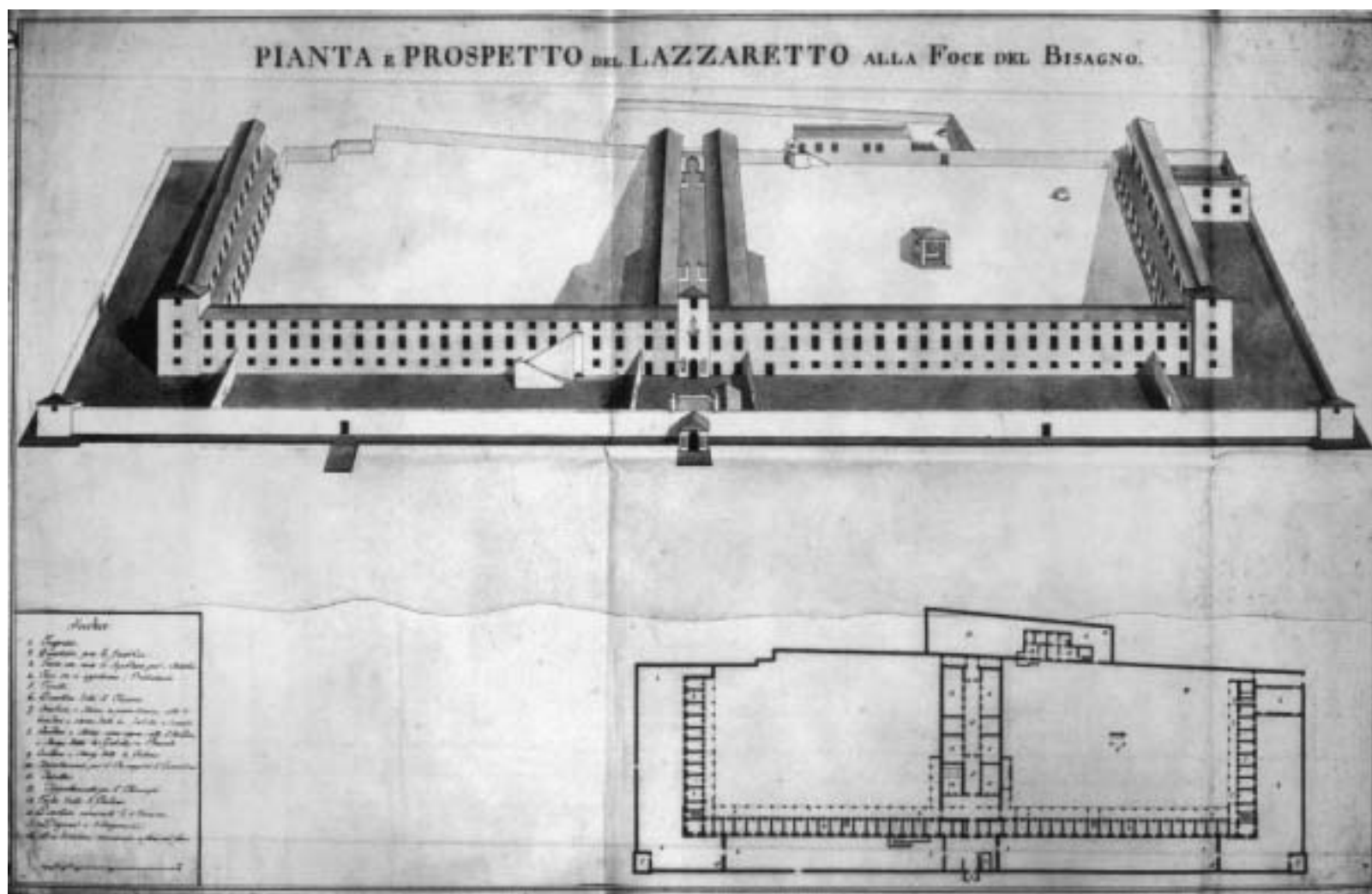


Figura I.82 *Pianta e prospetto del lazzeretto alla foce del Bisagno*, prospettiva y planta, finales del siglo XVIII (ASV, Provveditoria alla Sanità, disegni b. 11 n. 22 b.)

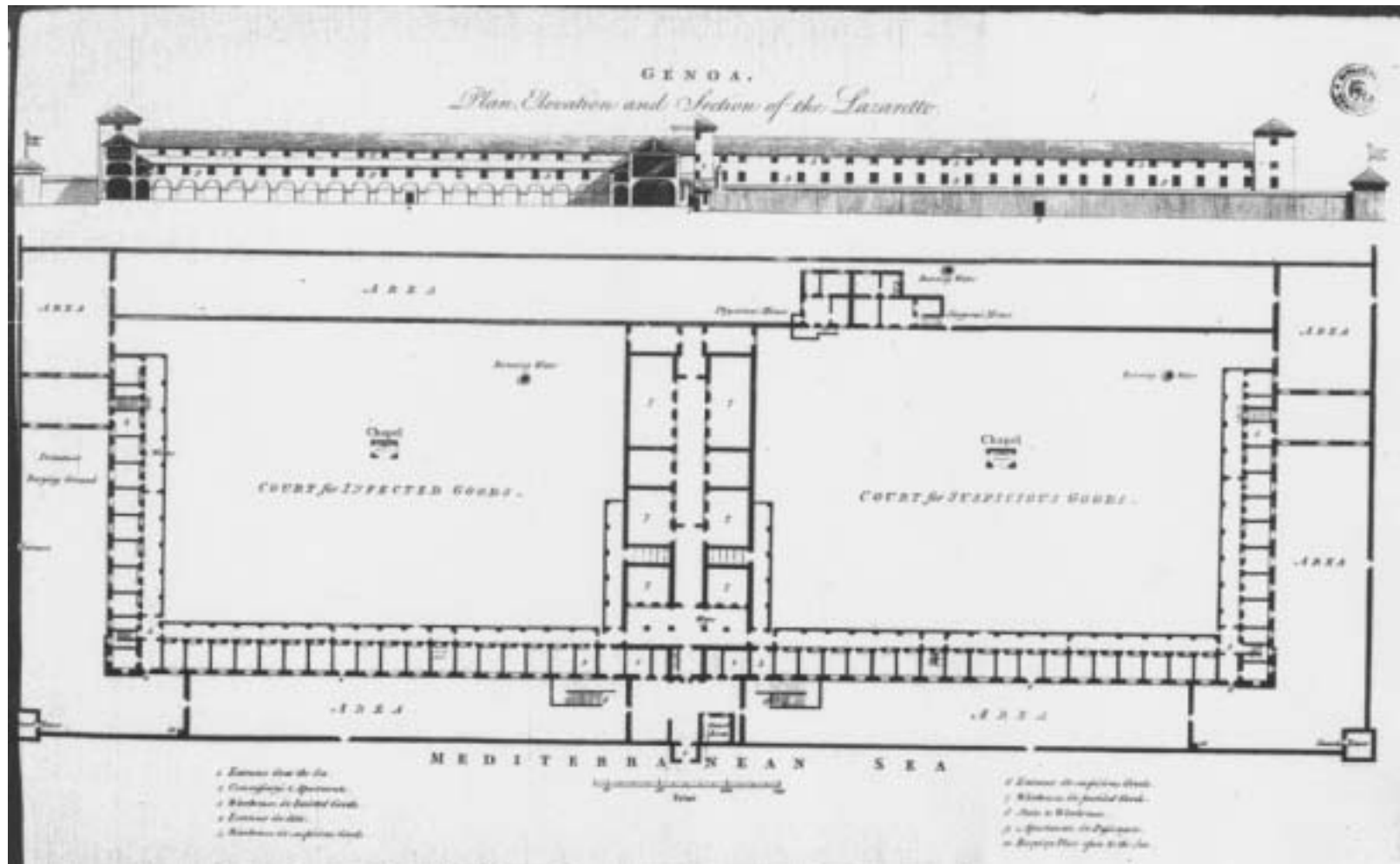


Figura I.83 *Genoa. Plan, elevation and section of the lazaretto*, sección, elevación y planta, finales del siglo XVIII. En Howard, John. *An Account of the Principal Lazarettos in Europe...* London: Johnson, Dilly and Cadell, 1791, plancha 2



Figura I.84 Genoa. Sea View of the lazaretto, sección, elevación y planta, finales del siglo XVIII. En Howard, John. *An Account of the Principal Lazarettos in Europe...* Warrington: William Eyres Publishers, 1789, plancha 1



*Gênes.*

X. R. PL. 6.

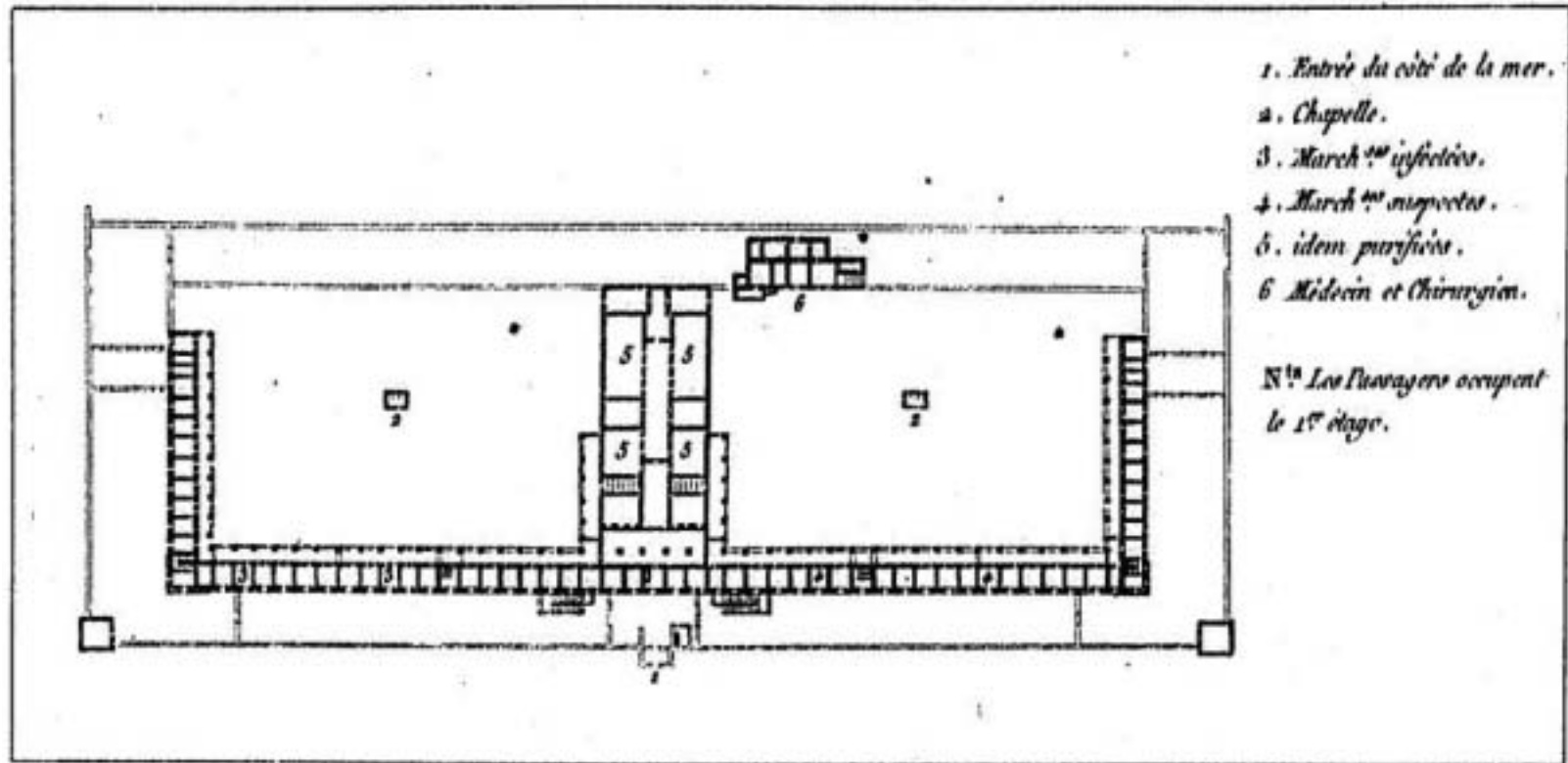



Figura I.85 Gênes, planta. En Bruyère, Louis. Esquisse d'une petite ville maritime et Essai sur les lazarets. Xe Recueil. In Louis Bruyère. *Études relatives à l'art des constructions, recueillies par...* Paris: chez Bance aîné, 1823, plancha 6



**Figura I.86** *Veduta della collina d'Albaro*, vista, por Antonio Golfi-Torricelli y Giovanni Lorenzo Guidoti, finales del siglo XVIII (ASCG, n. 1010, cart 8/4)



**Figura I.87** *Veduta del Lazzaretto di Genova e della collina d'Albaro*, vista, por Domenico Del Pino y Giuseppe Piaggio, 1818 (ATCG, n. 1355, cart. 10/3)




Figura I.88 *Marseille*. En Braun, Georg et Hogenberg, Franz. *Civitates orbis terrarum*. Colonia, 1575, vol. II, plancha 12 (detalle de la *Vieilles Infirmeries*)

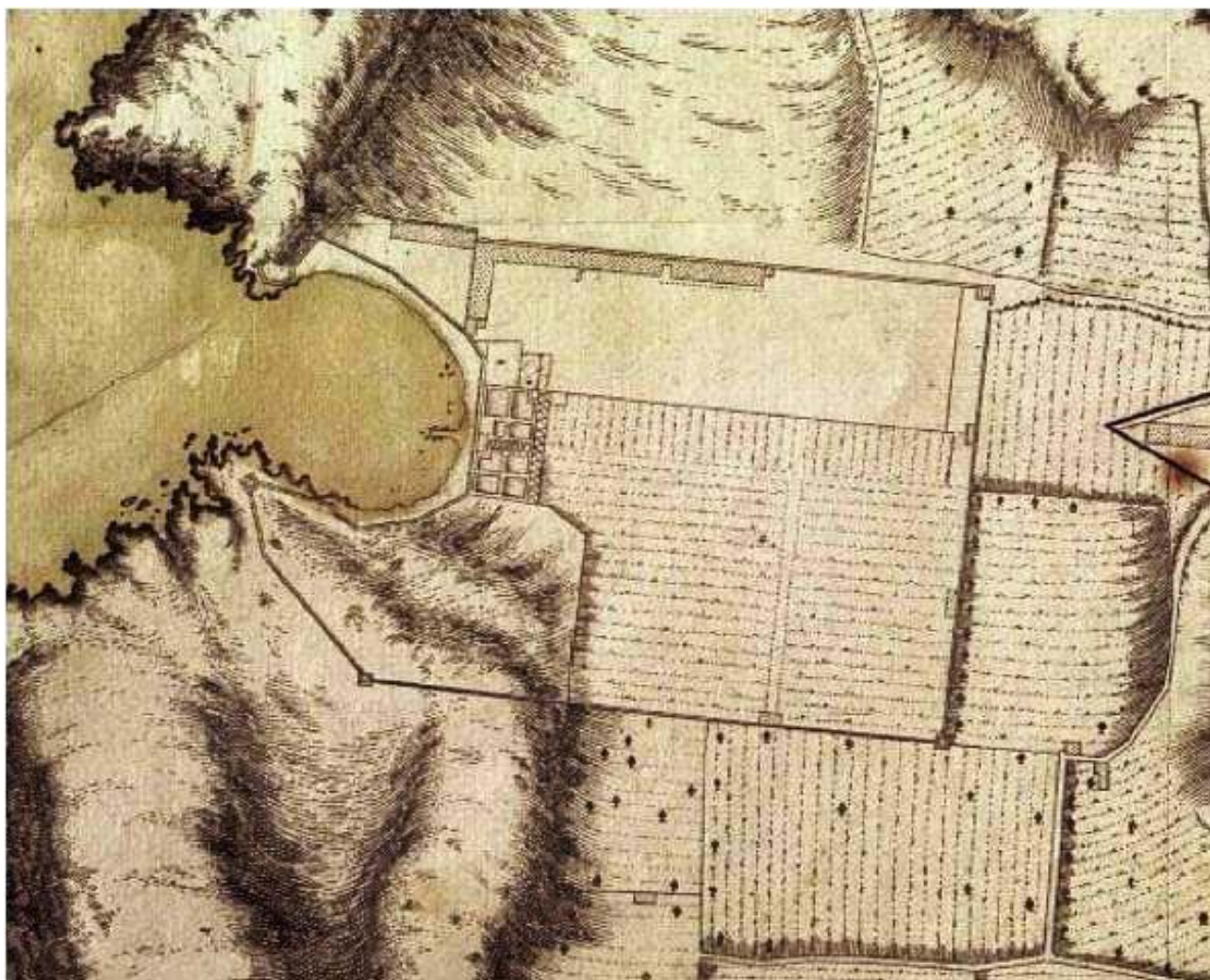


Figura I.89 *Plan geometral de la ville, citadelles, port et arcenaux de Marseille*, por Razaud, 1743 (BNF, Richelieu Cartes et Plans Reprod. 71 B 56090; Reprod. Sc 91/297) (Detalle de las *Vieilles Infirmeries*)

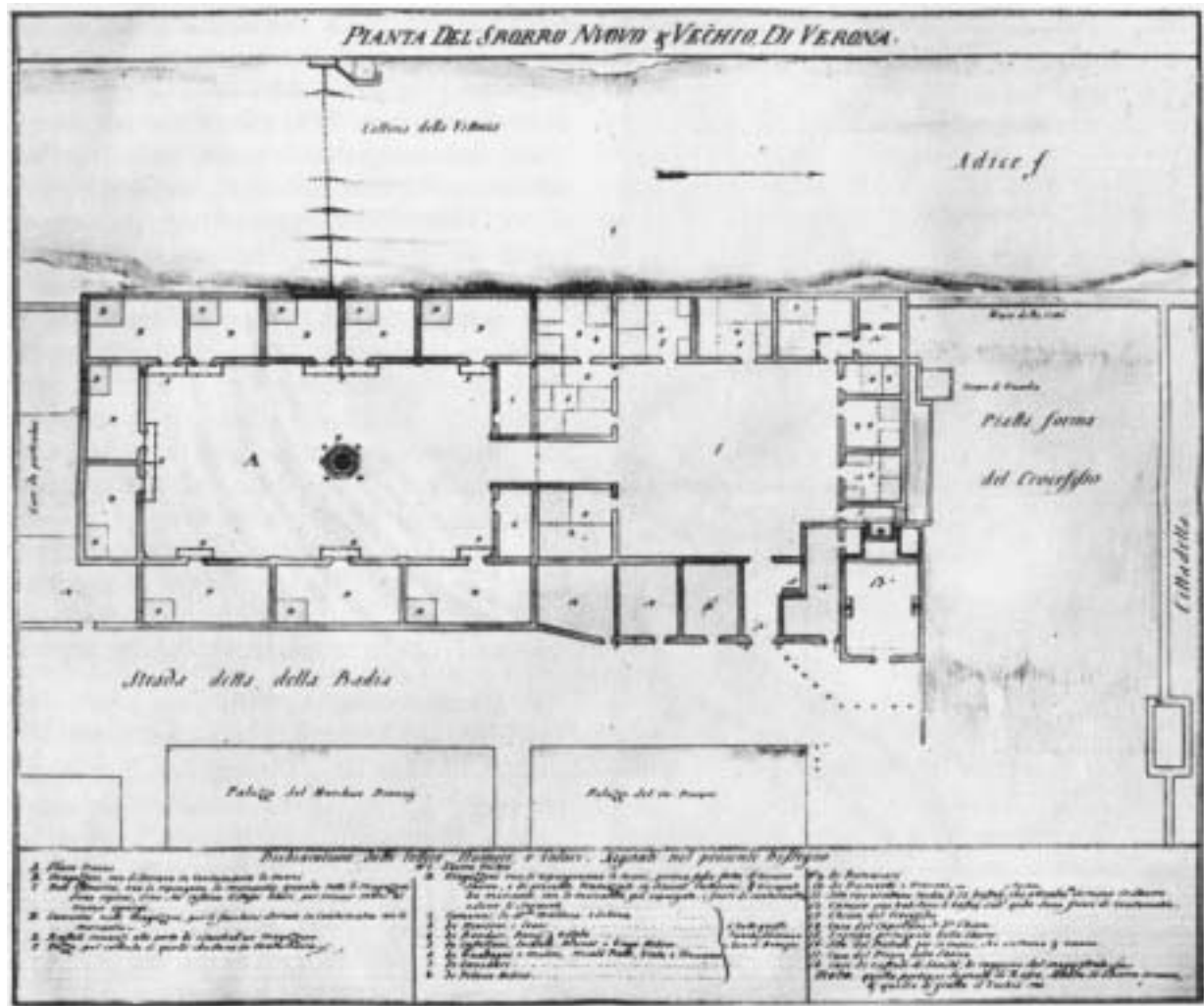


Figura I.90 *Pianta del sborro nuovo & vecchio di Verona, pianta, siglo XVIII (ASV, Proveditori alla Sanità, b. 405)*

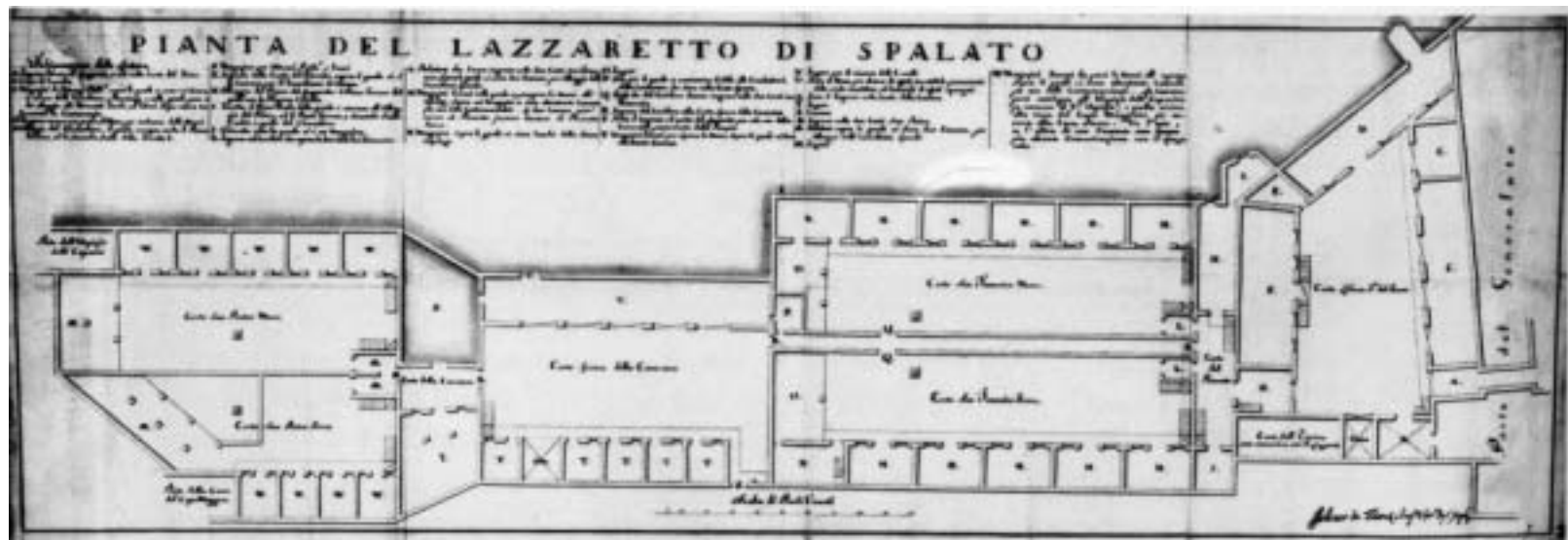


Figura I.91 *Pianta del lazaretto di Spalato*, pianta, por Pelloser de Filseck, ca. 1770 (ASV, , Proveditori alla Sanità, b. 10 n. 17)

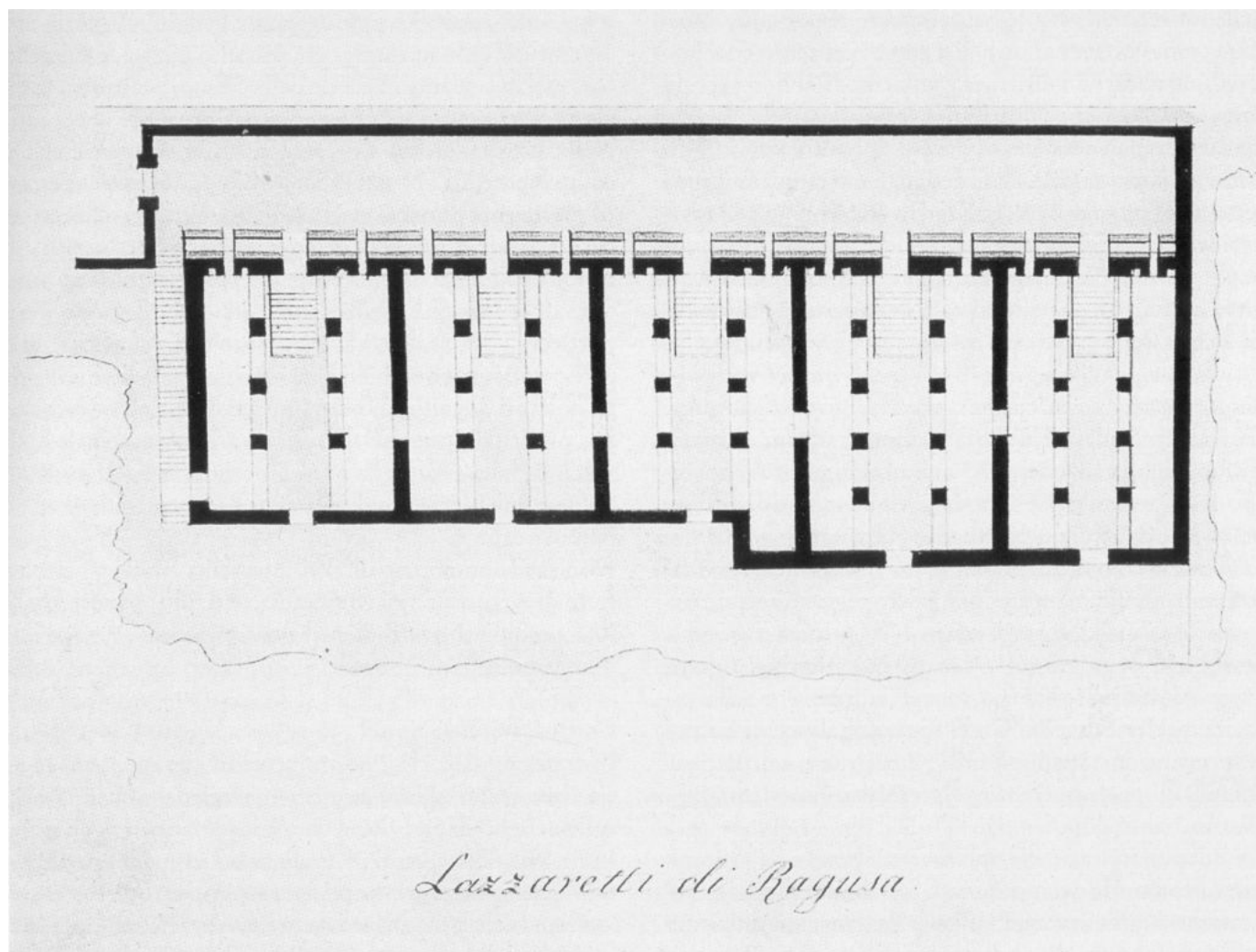


Figura I.92 *Lazzaretti di Ragusa*, planta baja. En Janeković Römer, Zdenka. I lazzaretti di Dubrovnik. In Nelly-Elena Vanzan Marchini. *Rotte mediterranee e baluardi di sanità. Venezia e i lazzaretti mediterranei*. Milano: Skira, 2004, p. 246-249, p. 249



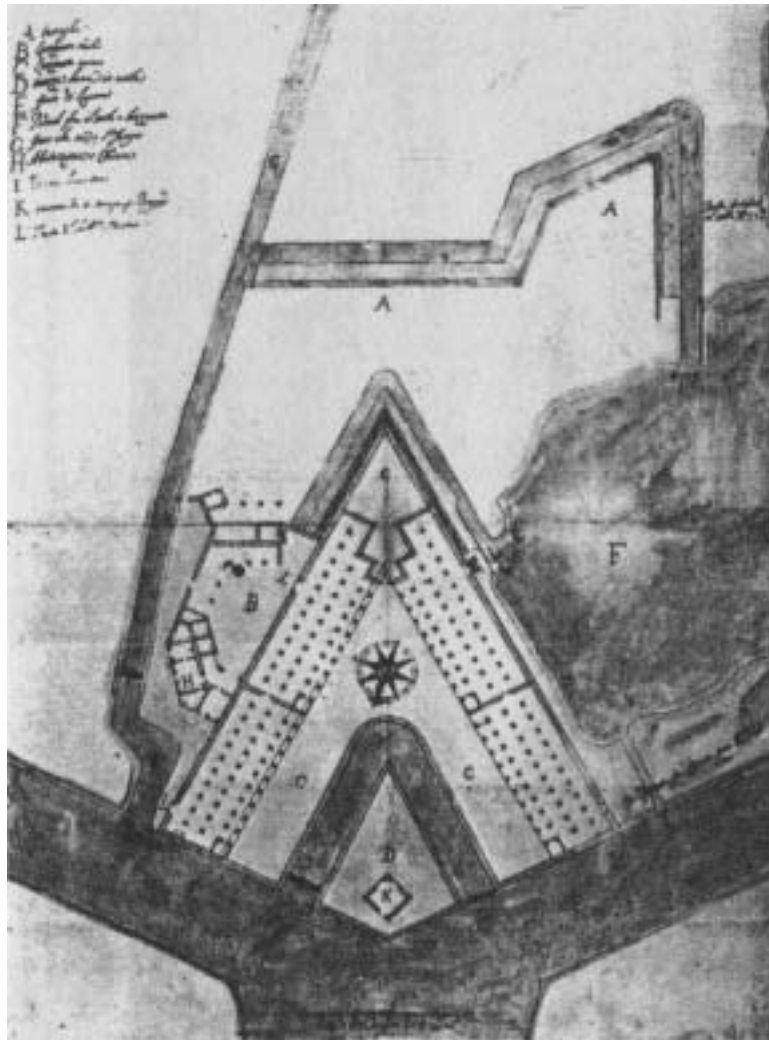


Figura I.92 Lazareto de San Rocco (Livorno), planta (Archivio di Stato di Firenze, Mediceo, 1828)



Figura I.94 Veduta del lazaretto di S. Rocco, vista. En Tomasso Masi e C. *Raccolta delle più belle vedute della città e del port di Livorno con alcune osservazioni storiche sopra le medesime*. Livorno: G.M. Terreni, 1797

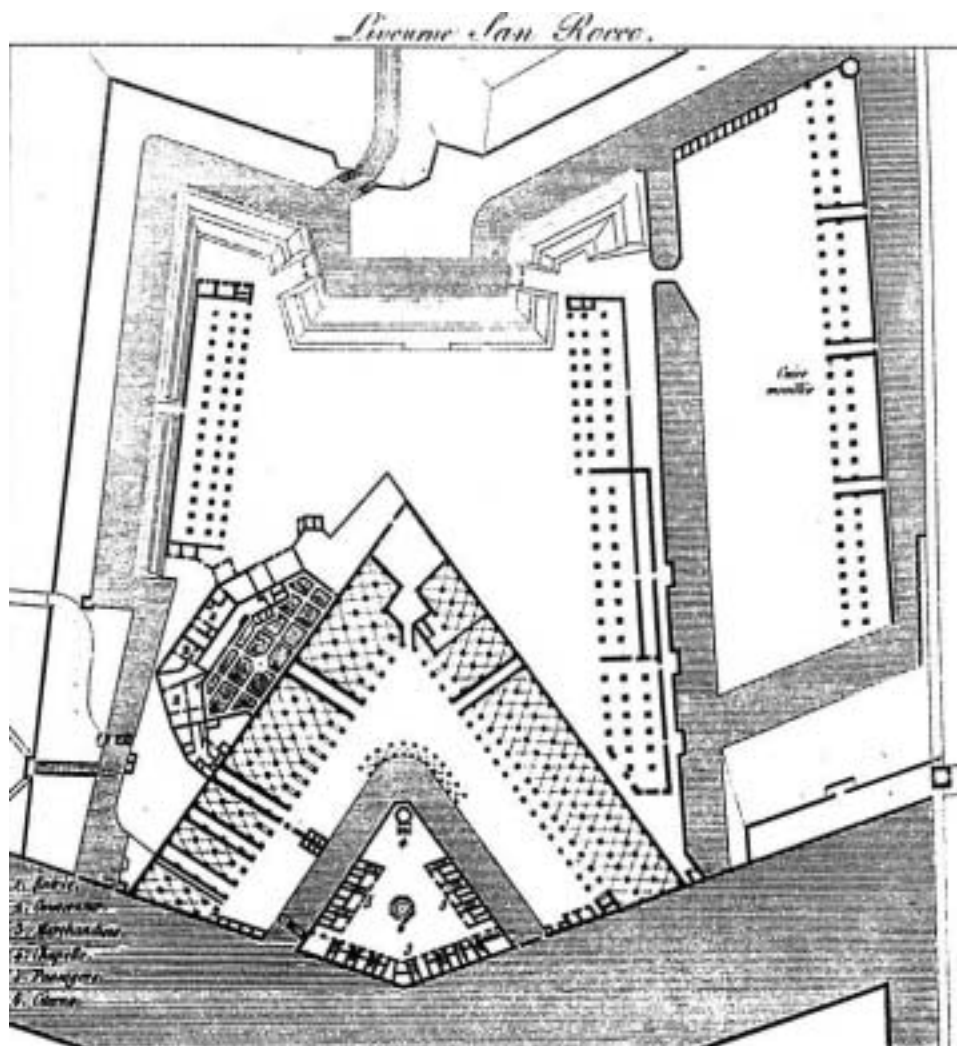


Figura I.95 *Livourne, San Rocco*, planta. En Bruyère, Louis. Esquisse d'une petite ville maritime et Essai sur les lazarets. Xe Recueil. In Louis Bruyère. *Études relatives à l'art des constructions, recueillies par...* Paris: chez Bance aîné, 1823, plancha 6

**Siglo XVII**

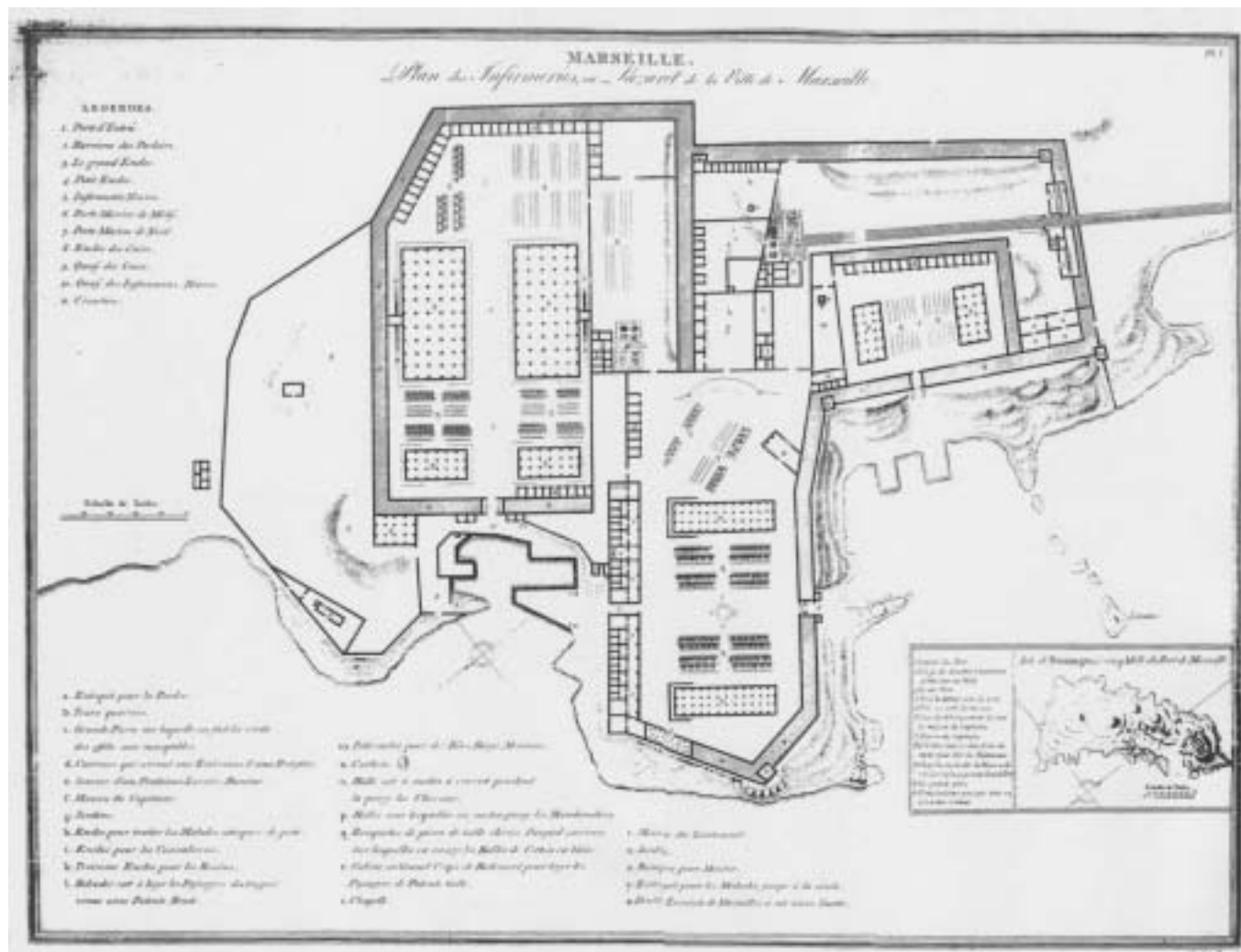


Figura I.96 Marseille. Plan des Infirmeries ou, Lazaret de la Ville de Marseille, planta. En Howard, John. An Account of the Principal Lazarettos in Europe.... London: Jonson and Cadell, 1791, plancha 1

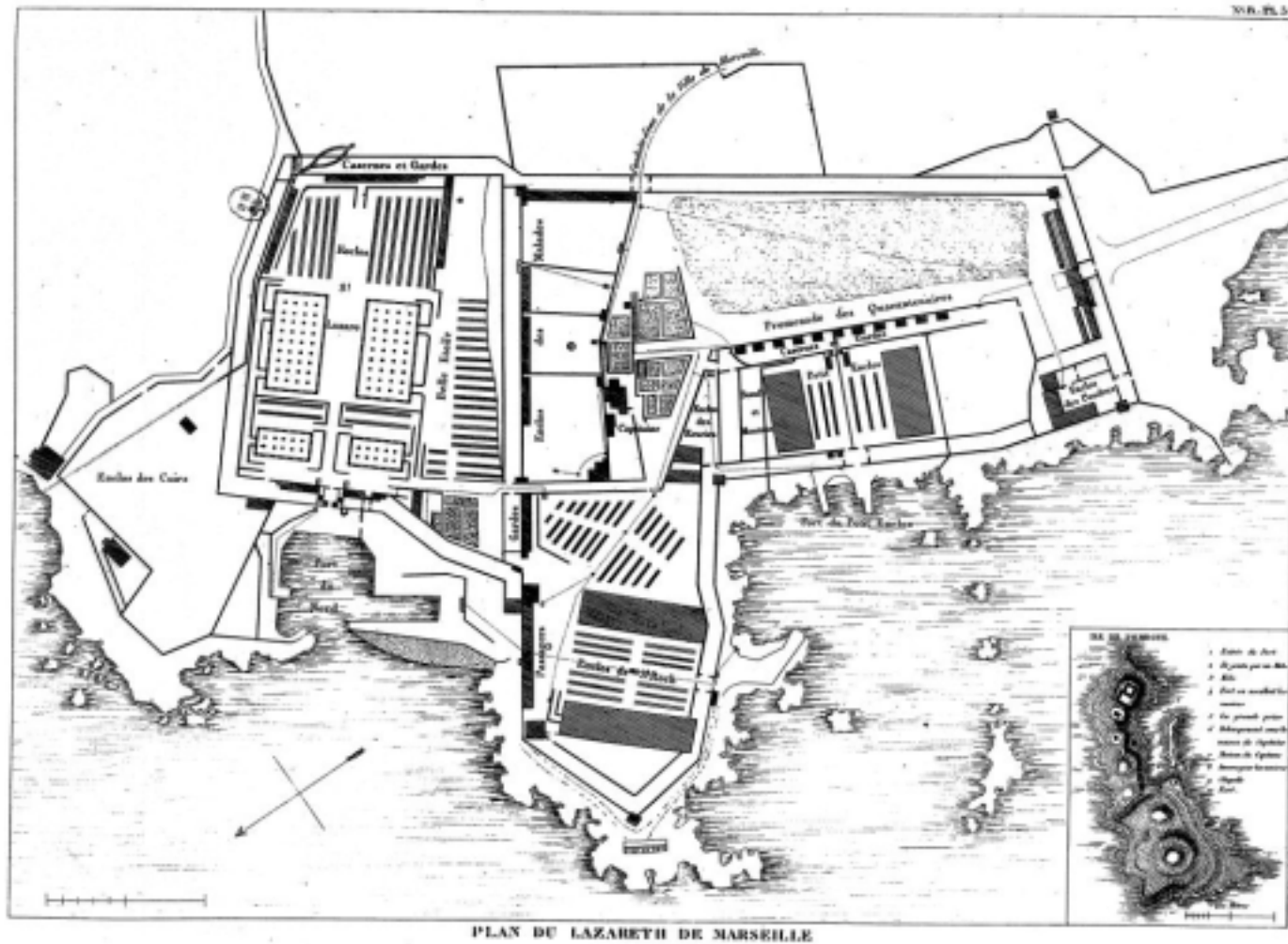


Figura I.97 *Plan du Lazareth de Marseille*. En Bruyère, Louis. *Esquisse d'une petite ville maritime et Essai sur les lazarets. Xe Recueil*. In Louis Bruyère. *Études relatives à l'art des constructions, recueillies par...* Paris: chez Bance aîné, 1823, plancha 5



Figura I.98 *Lazaret de Marseille*, vista de las *Nouvelles Infirmeries*. En Panzac, Daniel. I lazzaretti francesi. In Nelly-Elena Vanzan Marchini. *Rotte mediterranee e baluardi di sanità. Venezia e i lazzaretti mediterranei*. Milano: Skira, 2004, p. 292-303, p. 296



Figura I.99 *Le Lazaret de Marseille*, vista de las *Nouvelles Infirmeries*. En Panzac, Daniel. I lazzaretti francesi. In Nelly-Elena Vanzan Marchini. *Rotte mediterranee e baluardi di sanità. Venezia e i lazzaretti mediterranei*. Milano: Skira, 2004, p. 292-303, p. 296






Figura I.100 *Marseille*, vista de las *Nouvelles Infirmeries*, siglo XIX (BNF, Richelieu Estampes et photographie Rés. Ve-26s-Fol. Destailleur Province, t. 14 , n. 3531)



Figura I.101 *Lazzaretto marittimo di Malta, vista.* En Bussolin, Giovanni. *Delle Istituzioni di Sanità marittima nel bacino del Mediterraneo.* Trieste: Lod. Herrmanstorfer, 1881, tabla 16

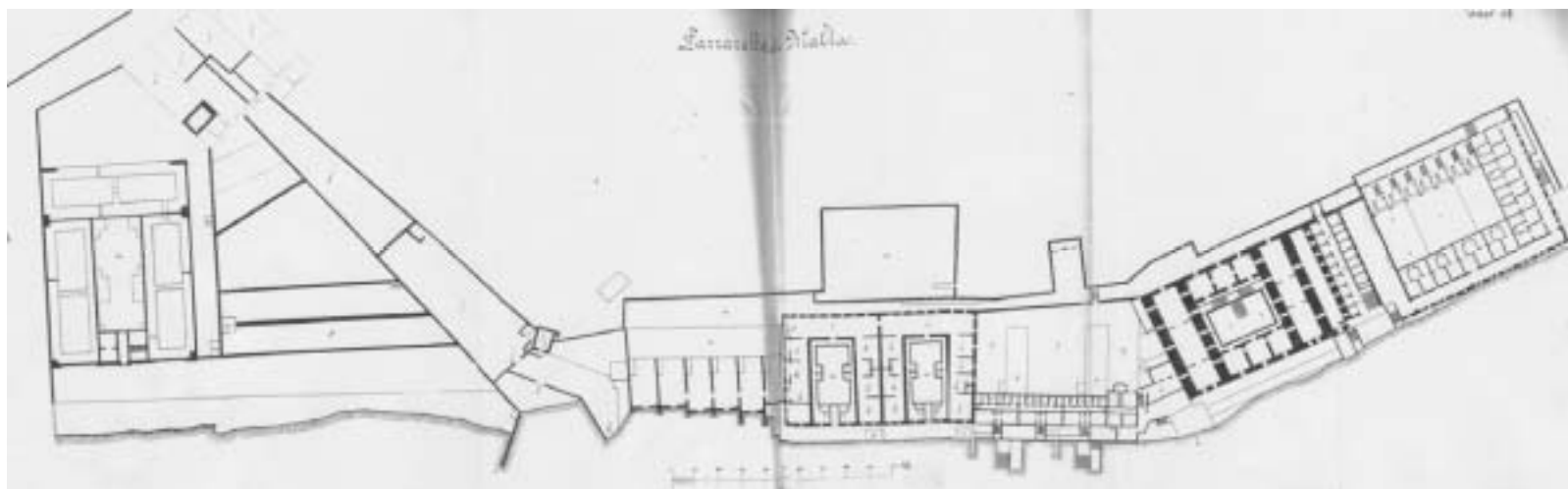


Figura I.102 *Lazzaretto di Malta*, planta. En Bussolin, Giovanni. *Delle Istituzioni di Sanità marittima nel bacino del Mediterraneo*. Trieste: Lod. Herrmanstorfer, 1881, tabla 18

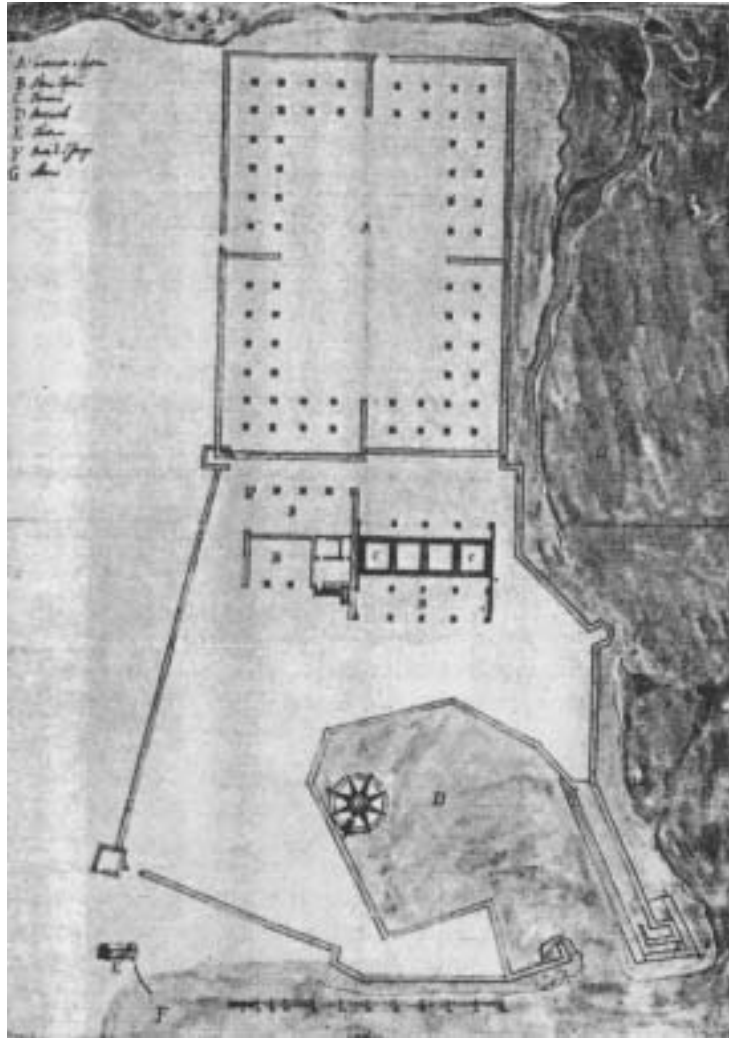


Figura I.103 Lazareto de San Jacopo, planta (ASF, Mediceo, 1828)

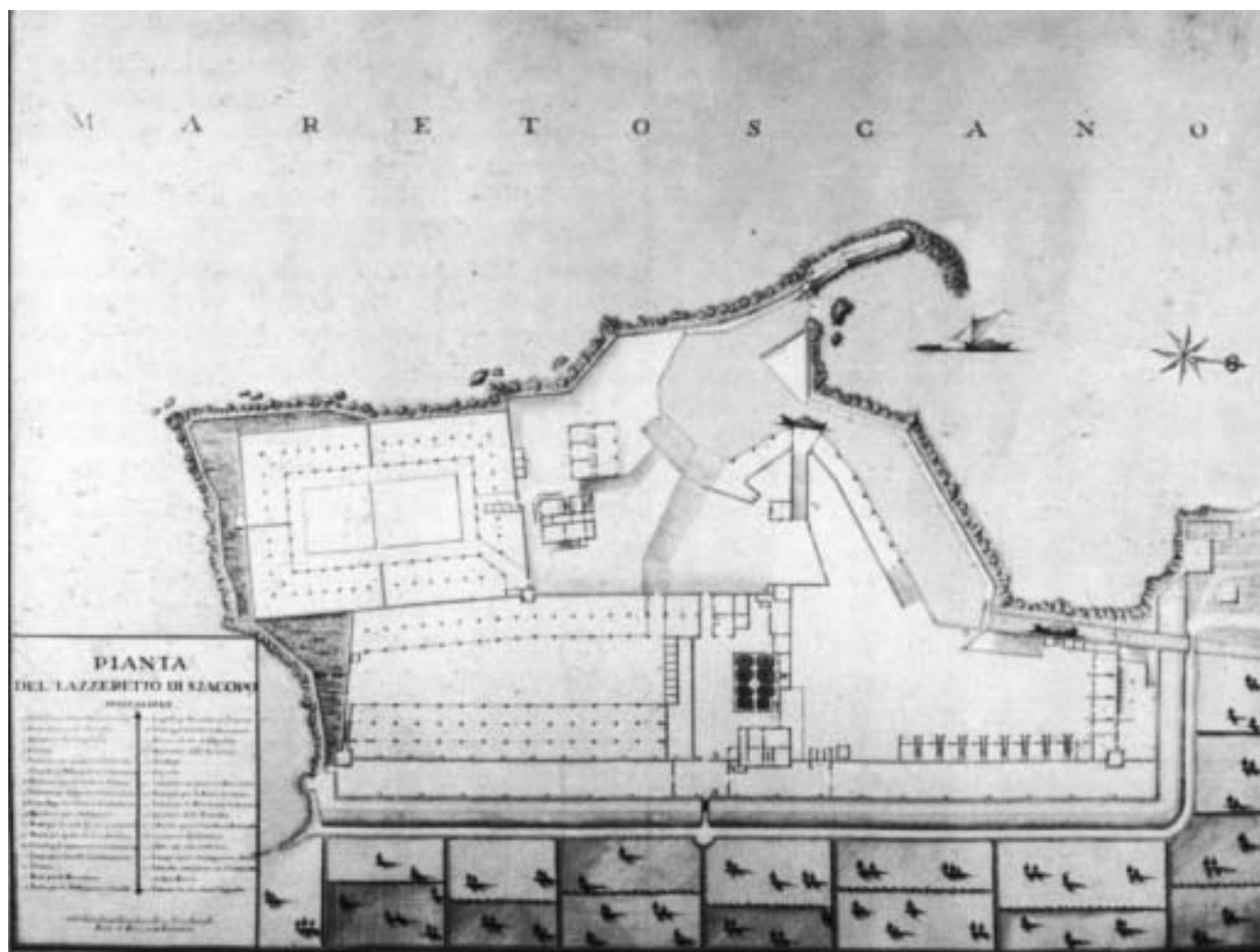



Figura I.104 *Pianta del lazzeretto di S. Jacopo, pianta, 1785 (ASF, Reggie Fabbriche 233)*



**Figura I.105** *Veduta del lazaretto di S. Rocco (Livorno), vista.* En Tomasso Masi e C. *Raccolta delle più belle vedute della città e del port di Livorno con alcune osservazioni storiche sopra le medesime.* Livorno: G.M. Terreni, 1797



Figura I.106 *Lazzaretto marittimo di Nisida [Napoli], vista.* En Bussolin, Giovanni. *Delle Istituzioni di Sanità marittima nel bacino del Mediterraneo.* Trieste: Lod. Herrmanstorfer, 1881, tabla 19

**Siglo XVIII**





Figura I.107 *Isola di Poveglia* (Venecia), vista. En Visentini, Antonio. *Isolario Veneto*. Venezia: 1777, plancha 16

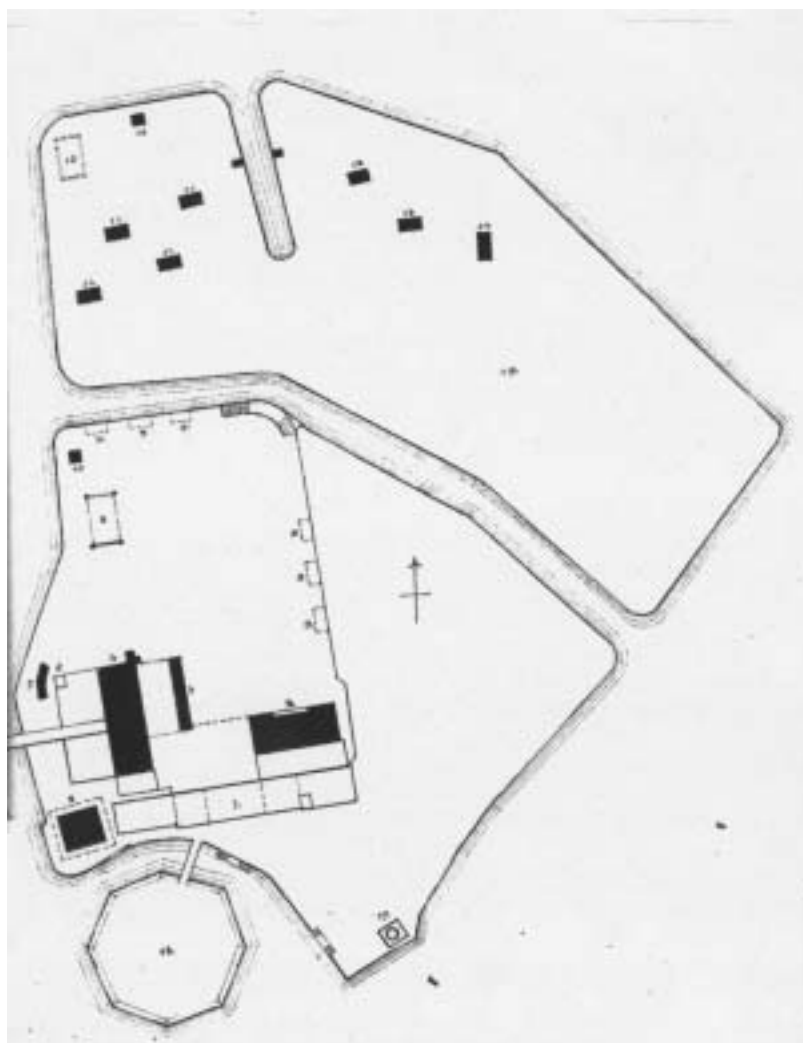


Figura I.108 *Lazareto di Poveglia* (Venecia). En Bussolin, Giovanni. *Delle Istituzioni di Sanità marittima nel bacino del Mediterraneo*. Trieste: Lod. Herrmanstorfer, 1881, tabla 22

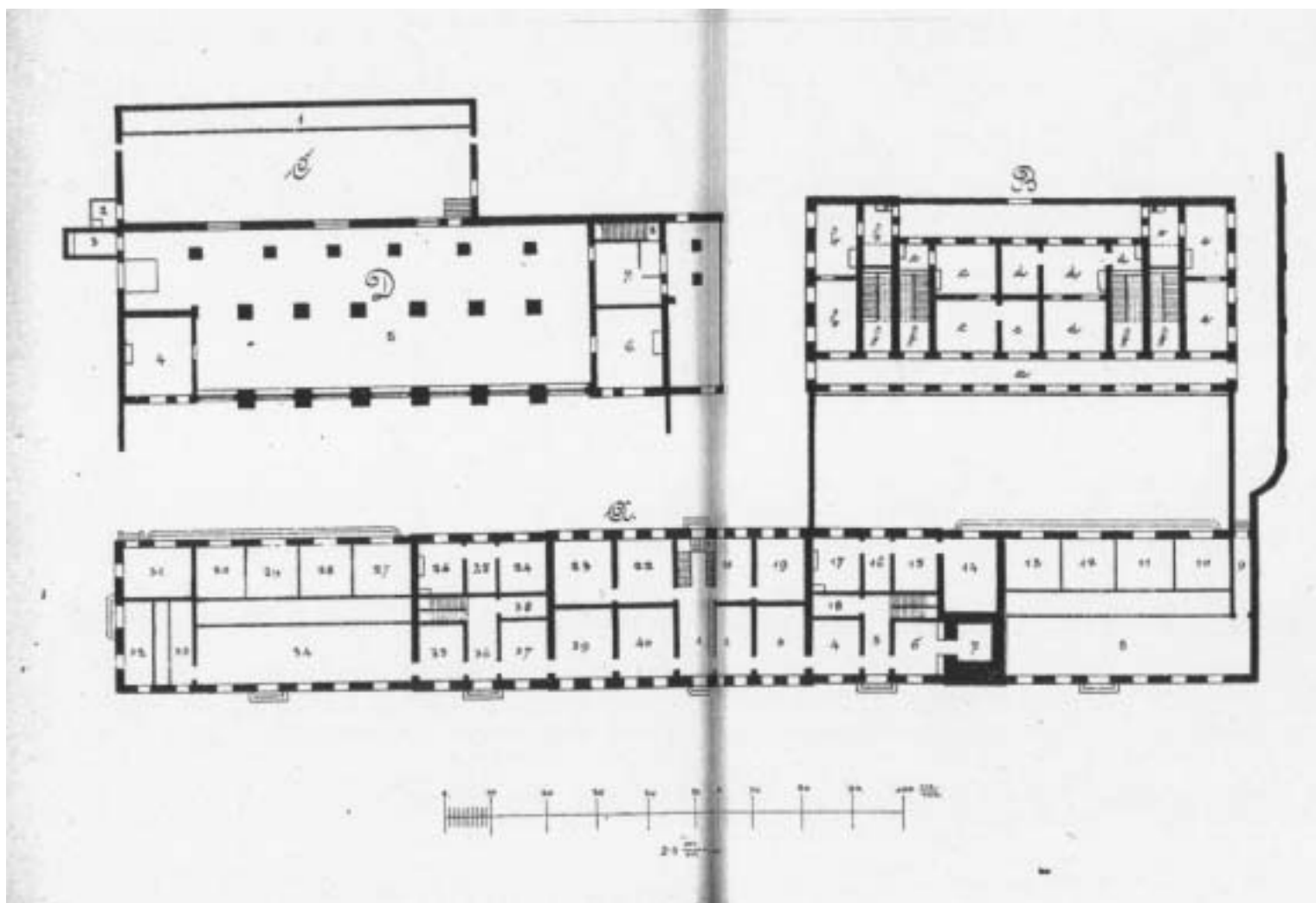


Figura I.109 *Lazzaretto di Poveglia*, planta de los pabellones. En Bussolin, Giovanni. *Delle Istituzioni di Sanità marittima nel bacino del Mediterraneo*. Trieste: Lod. Herrmanstorfer, 1881, tabla 21




Figura I.110 *Veduta della Città di Trieste*. vista, por F. Orland (CMSAT) (detalle del lazareto de San Carlo)

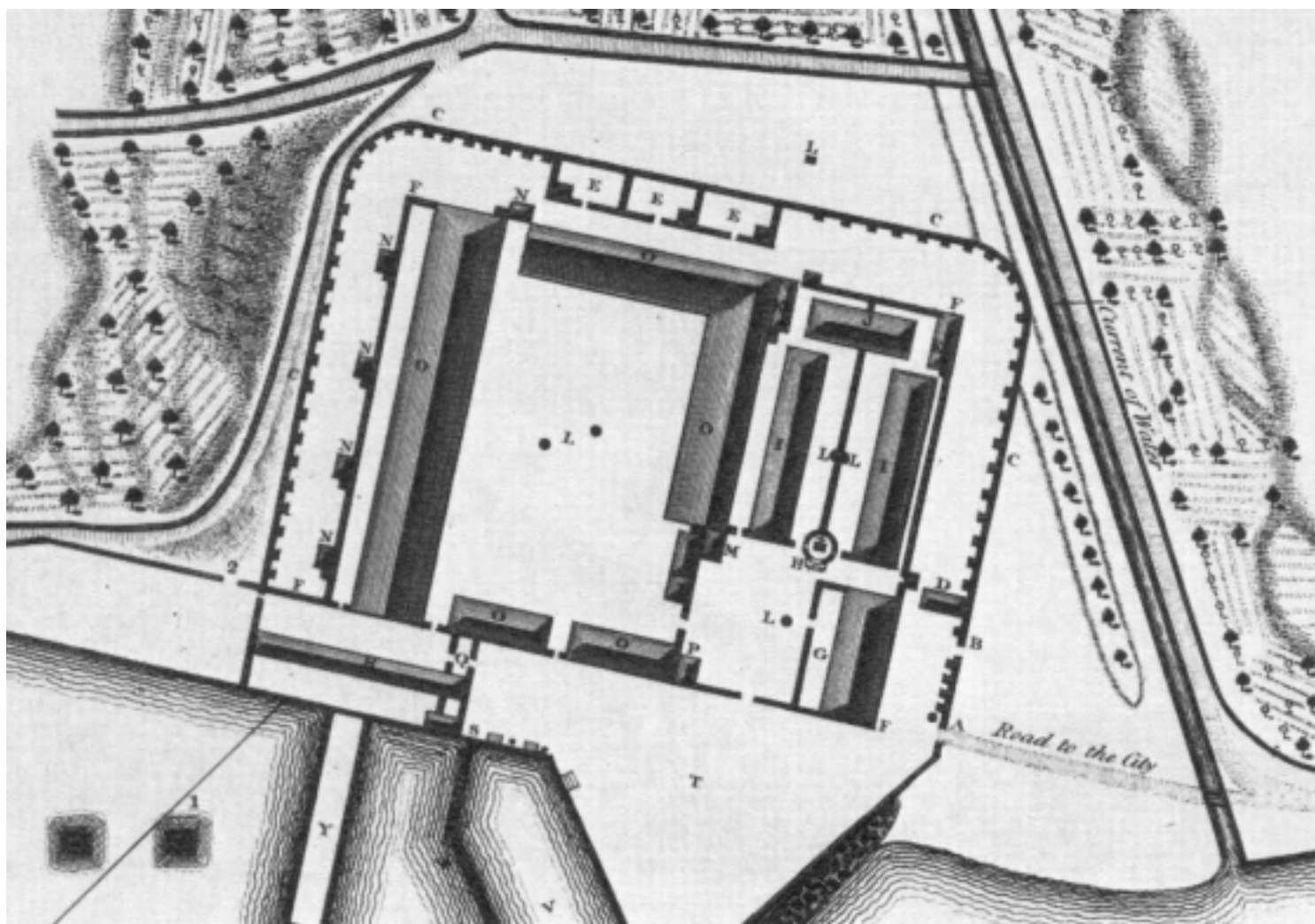


Figura I.111 Planta del lazareto de Santa Teresa, en Trieste, a finales del siglo XVIII. En John Howard. *An Account of the Principal Lazarettos in Europe...* London: Jonson and Cadell, 1791

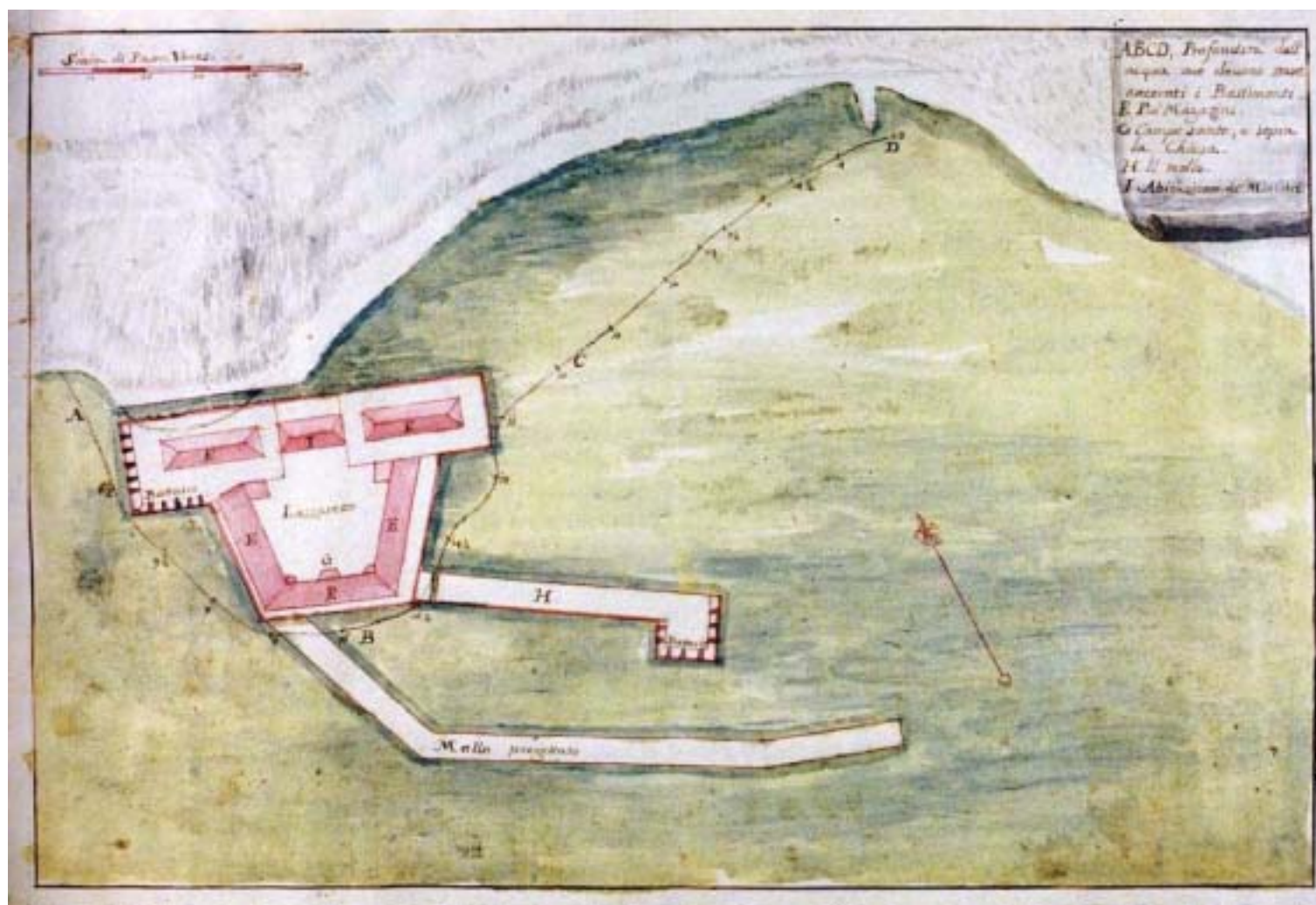


Figura I.112 Proyecto de lazareto para Trieste, planta, siglo XVIII (ASV, Provveditori alla Sanità, Disegni, b. 11 n. 26)




Figura I.113 *Lazzaretto marittimo di Martinschiza, Fiume, vista.* En Bussolin, Giovanni. *Delle Istituzioni di Sanità marittima nel bacino del Mediterraneo.* Trieste: Lod. Herrmanstorfer, 1881, tabla 7

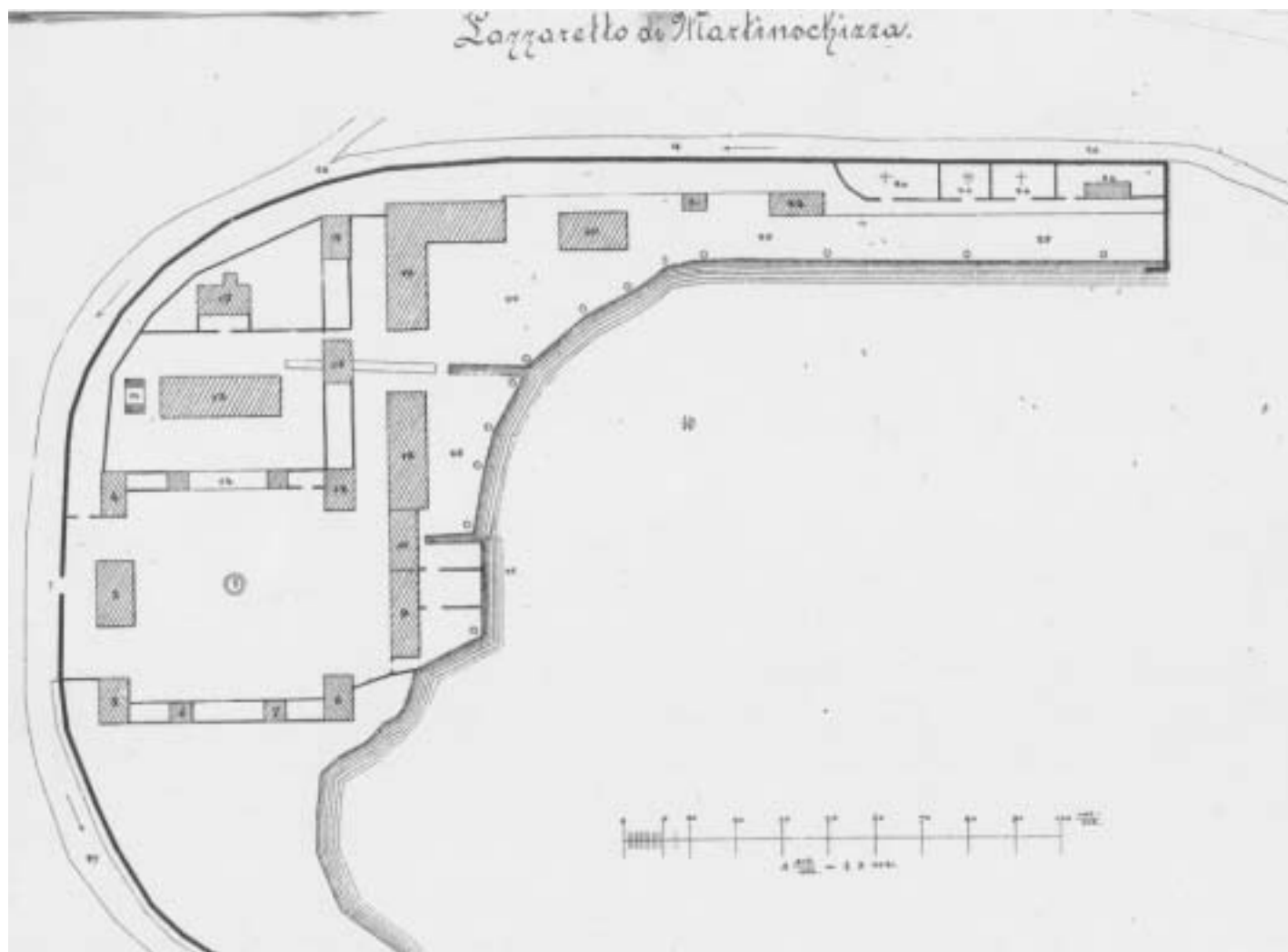


Figura I.114 *Lazzaretto di Martinschizza, planta.* En Bussolin, Giovanni. *Delle Istituzioni di Sanità marittima nel bacino del Mediterraneo.* Trieste: Lod. Herrmanstorfer, 1881, tabla 8






Figura I.115 *Lazzaretto di Corfù*, alzado. En Bussolin, Giovanni. *Delle Istituzioni di Sanità marittima nel bacino del Mediterraneo*. Trieste: Lod. Herrmanstorfer, 1881, tabla 9

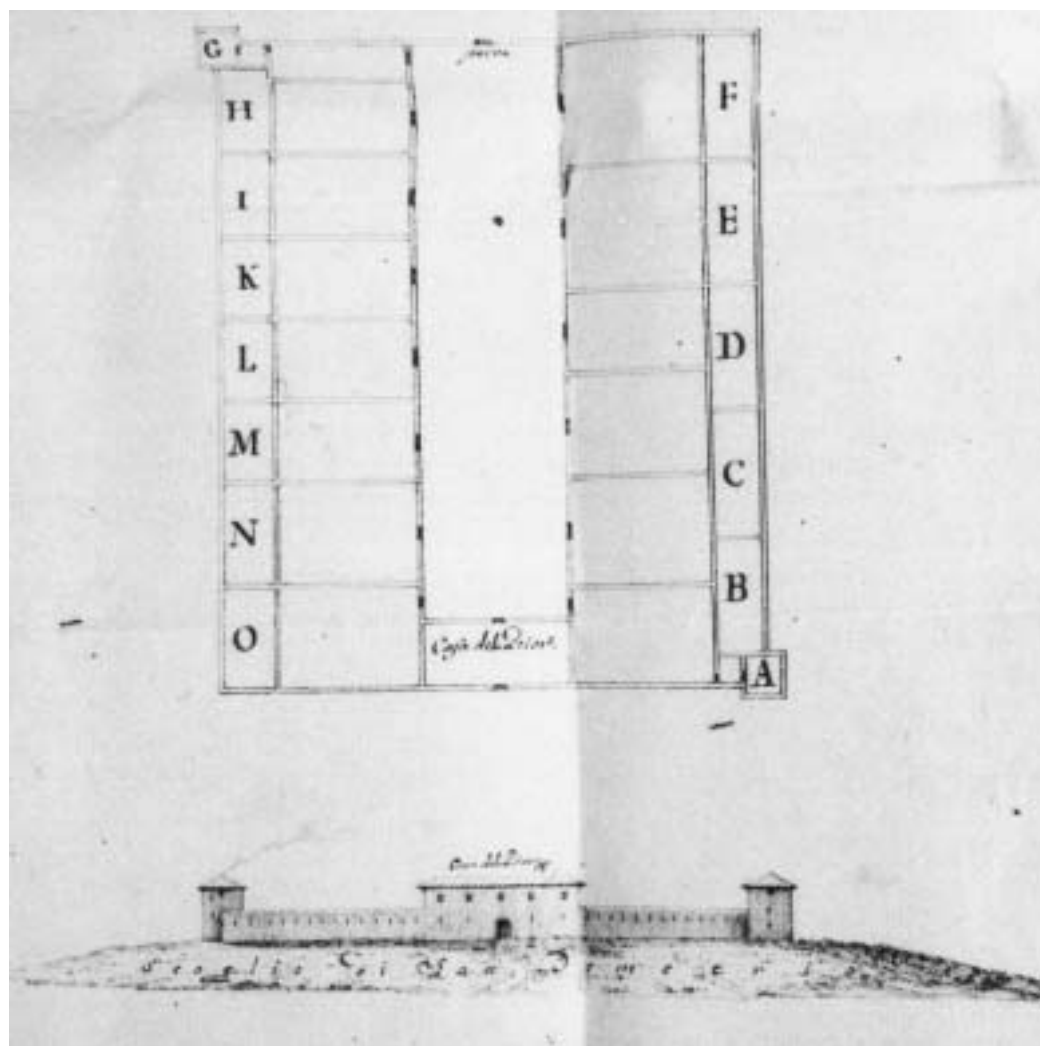


Figura I.116 Lazareto de Corfú, planta y alzado, 1705 (ASV, Dispacci Provveditori da Terra e da Mar, f. 952)

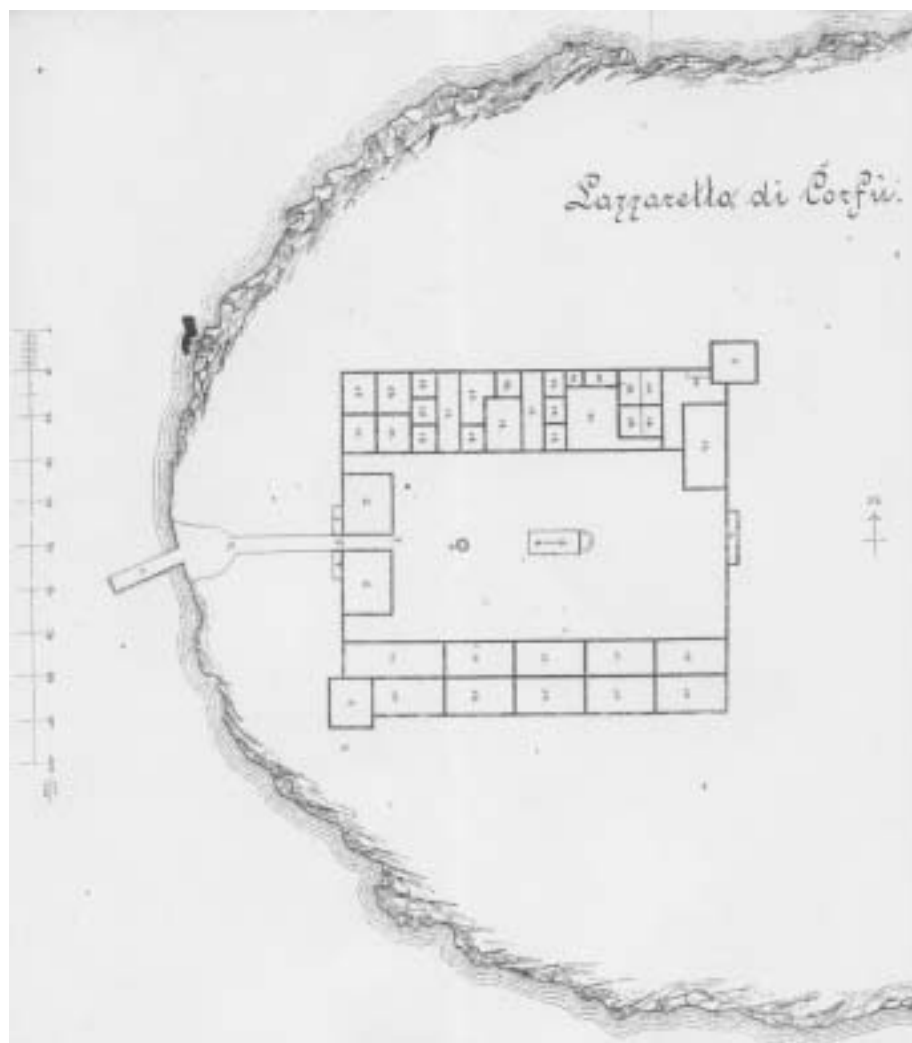


Figura I.116 *Lazzaretto di Corfu*, planta. En Bussolin, Giovanni. *Delle Istituzioni di Sanità marittima nel bacino del Mediterraneo*. Trieste: Lod. Herrmanstorfer, 1881, tabla 10




Figura I.118 *Prospetto ometrale della principale fronte del Lazaretto d'Argostoli (Cefalonia), alzado y corte, por Giorgio Tramarini, 1720 (ASV, Dispacci provveditori da terra e da mar, f. 994)*

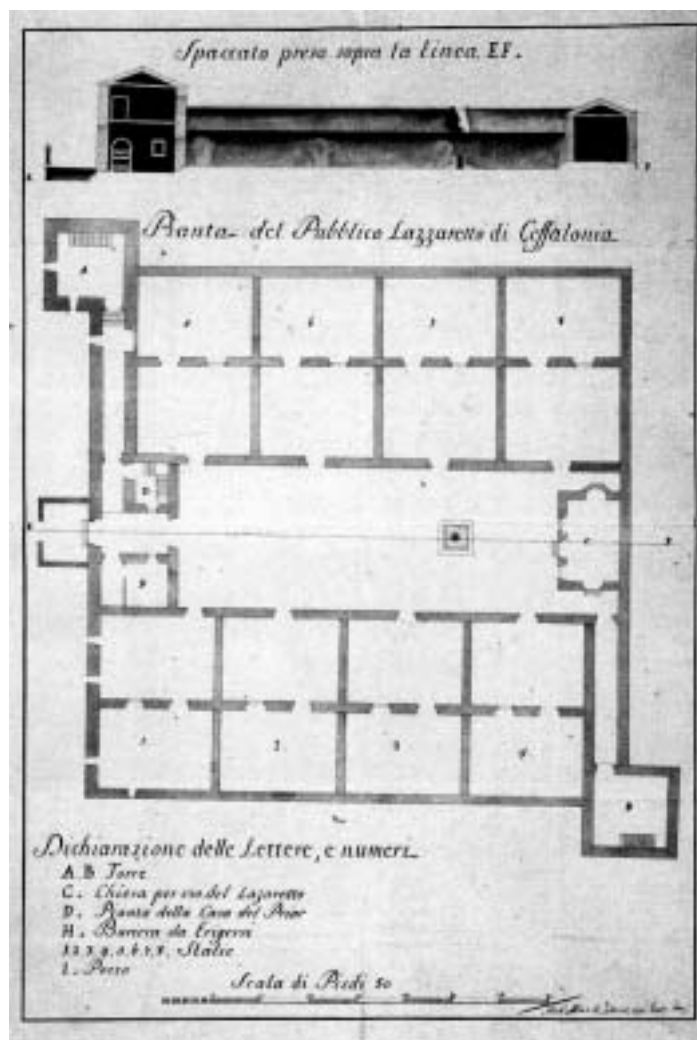


Figura I.119 *Pianta del Pubblico Lazzaretto di Cefalonia*, planta y corte, por Antonio Moser de Filseck, 1776 (ASV, Provveditori alla Sanità, b. 503)



Figura I.120 Disegno di Lazzaretto Campestre eretto sopra una collina nel tener della villa Lachitres (Cefalonia), planta, 1760 (ASV, Provveditori alla Sanità, b. 693)



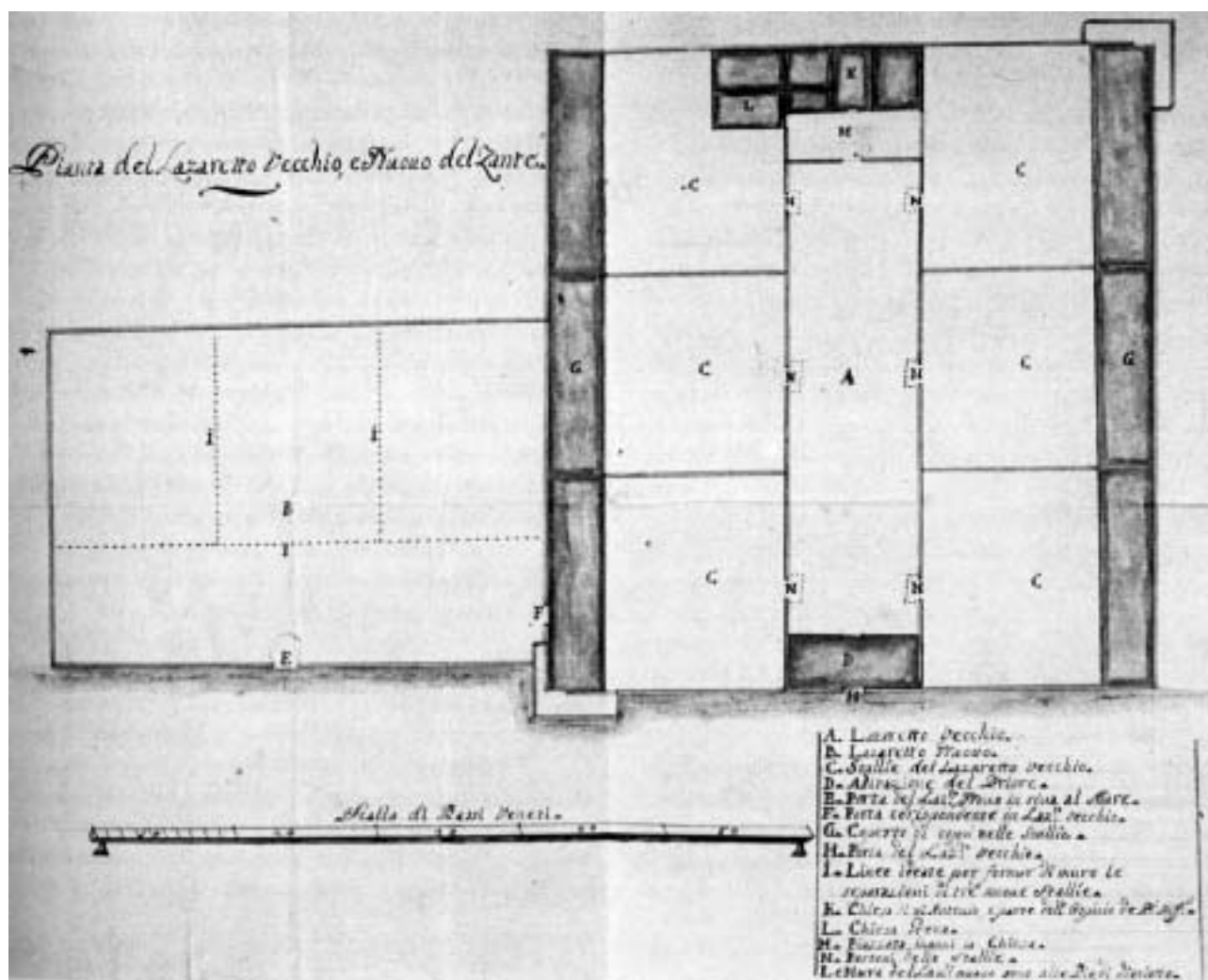
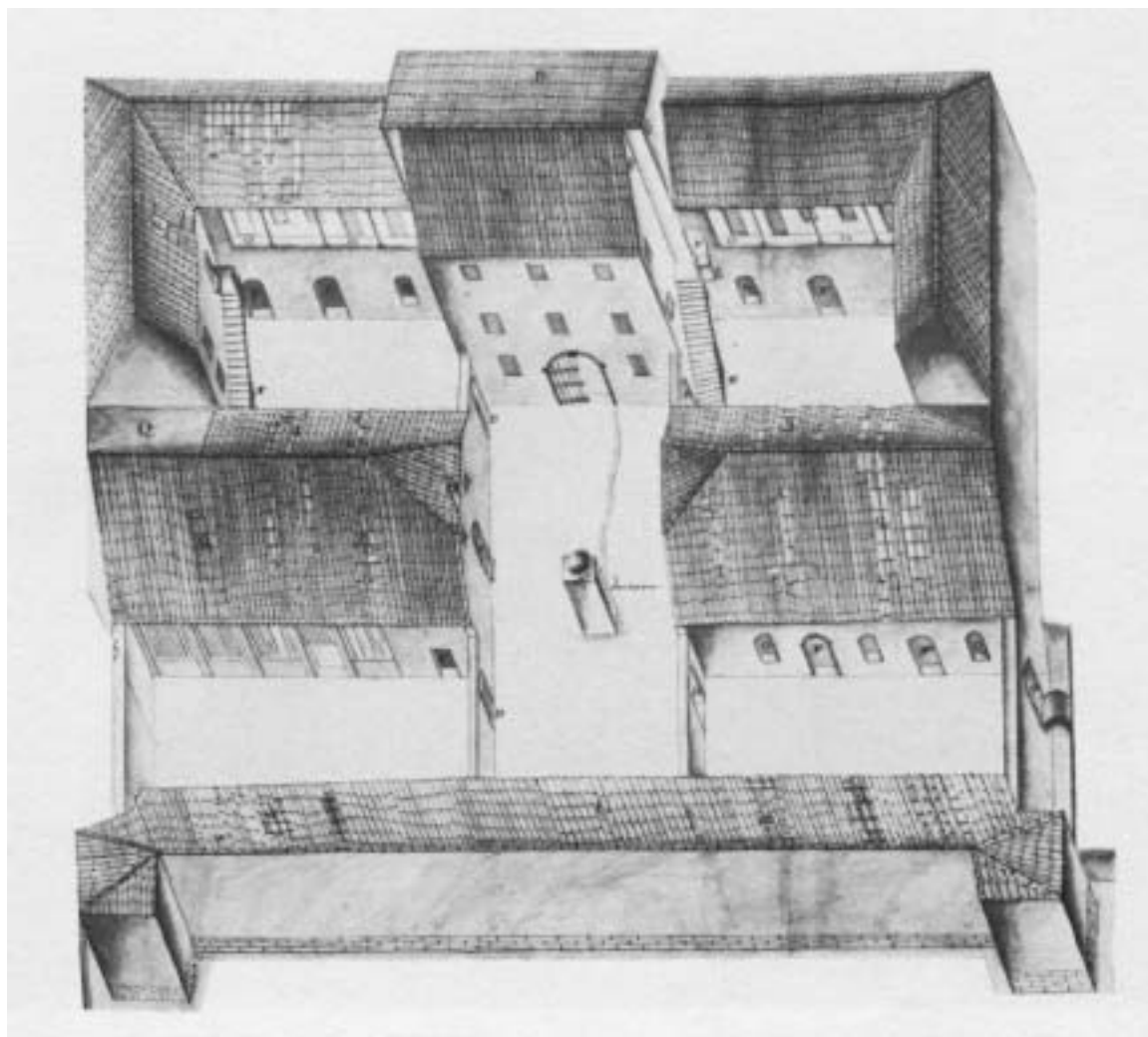


Figura I.122 *Pianta del Lazaretto Vecchio e Nuovo di Zante, planta, siglo XVIII (ASV, Provveditori alla Sanità, b. 381)*





Figura I.123 *Lazzaretto marittimo di Megline, vista.* En Bussolin, Giovanni. *Delle Istituzioni di Sanità marittima nel bacino del Mediterraneo.* Trieste: Lod. Herrmanstorfer, 1881, tabla 5



**Figura I.124** *Prospettiva alla cavaliera (assonometria) del Lazzaretto pubblico di Castelnuovo in Albania, vista, por Paolo Artico, 1767 (ASV, Provveditori alla Sanità, b. 9 n. 7/1)*

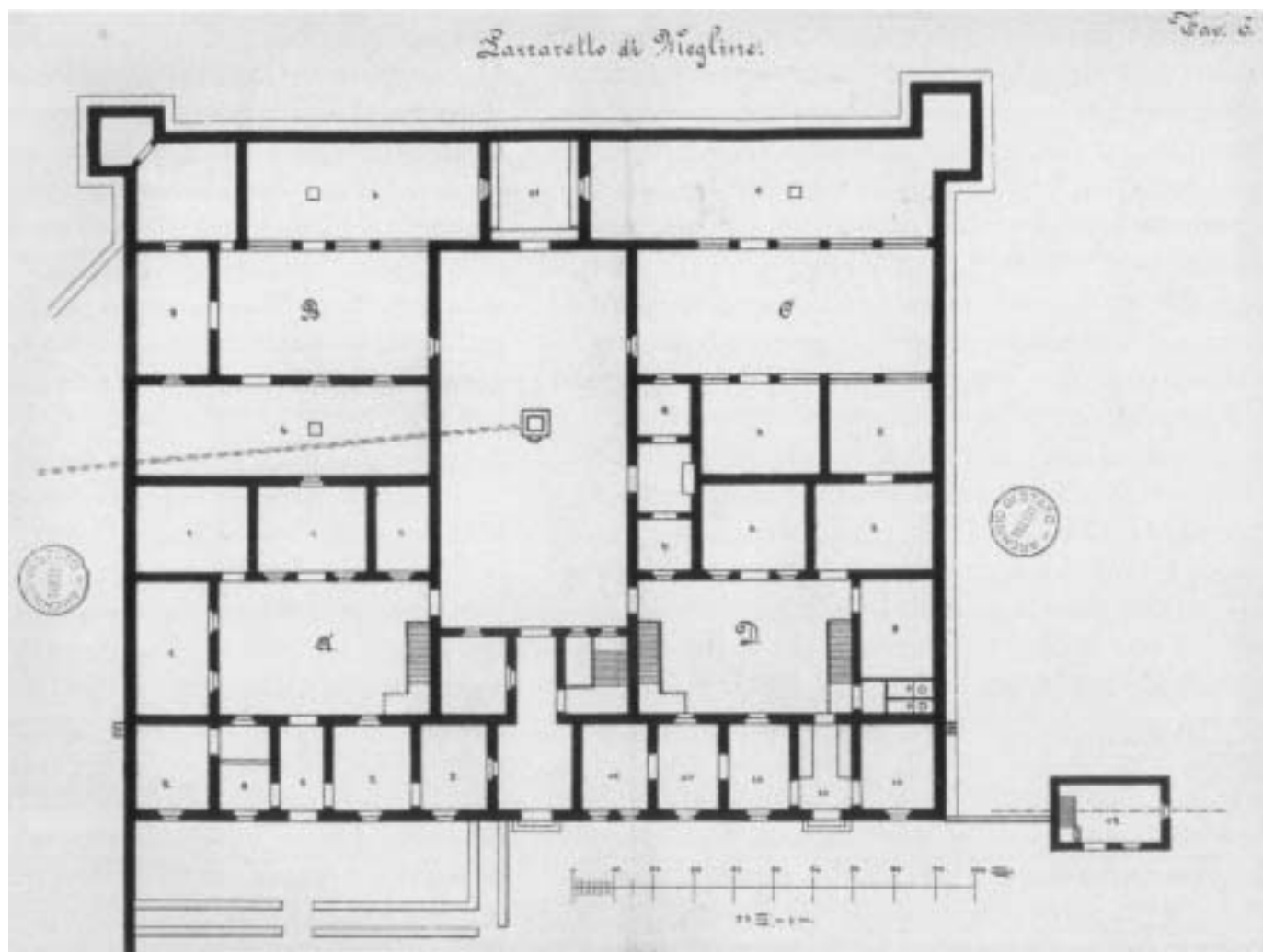


Figura I.125 Lazzaretto di Megline, planta. En Bussolin, Giovanni. *Delle Istituzioni di Sanità marittima nel bacino del Mediterraneo*. Trieste: Lod. Herrmanstorfer, 1881, tabla 6

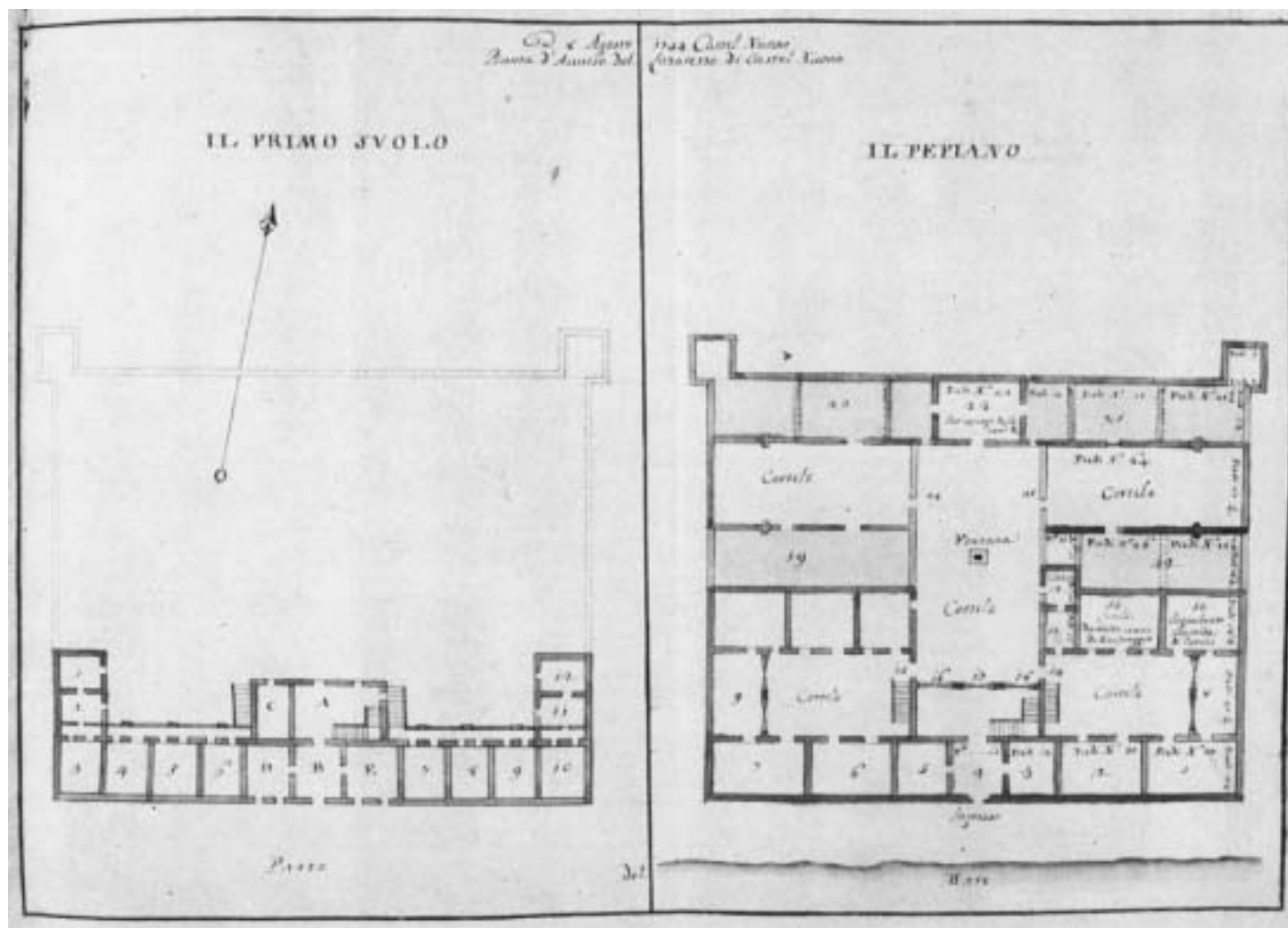
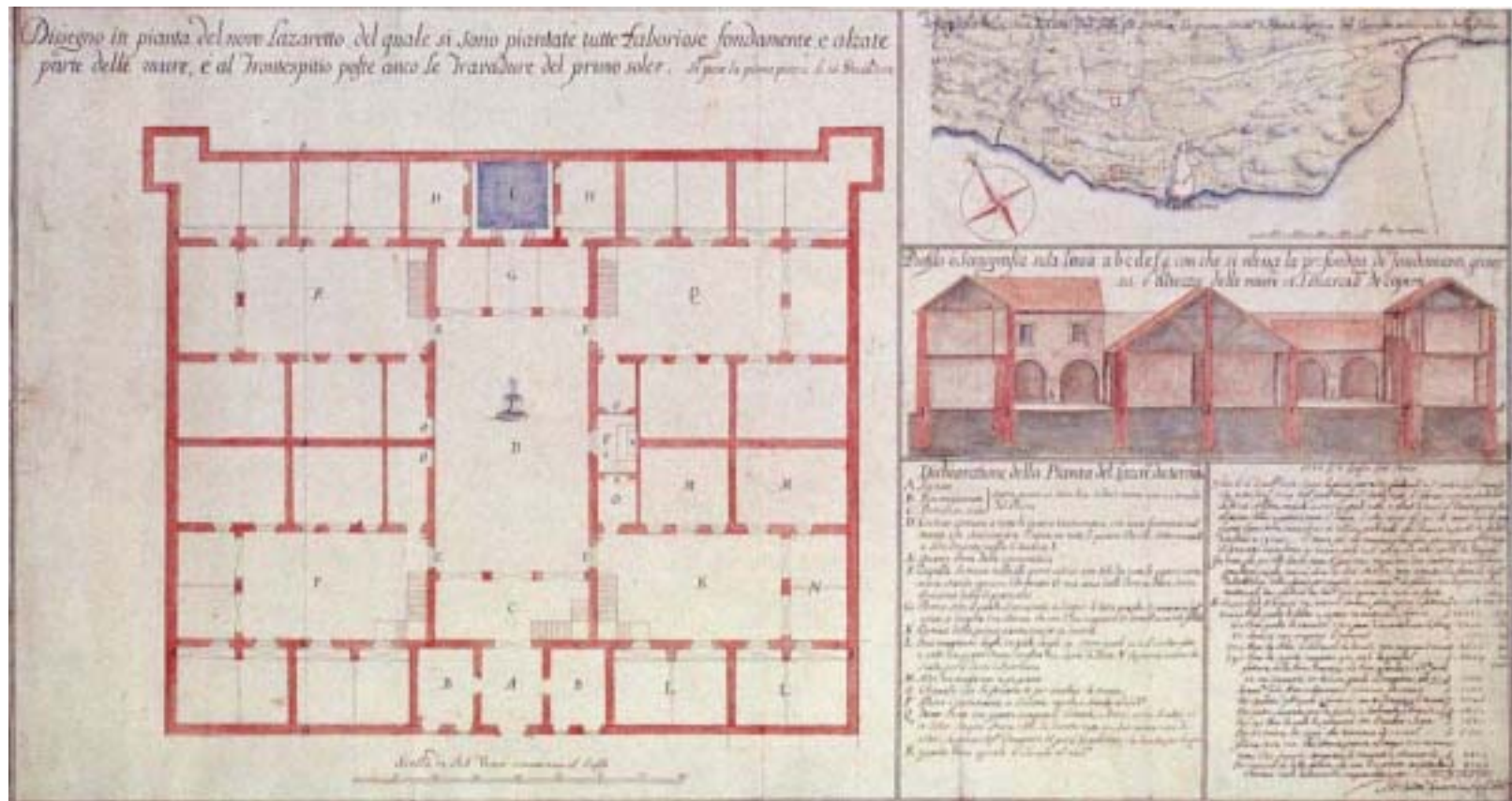


Figura I.126 *Pianta d'avviso del Lazaretto di Castelnuovo*, plantas baja y primera, por Rossini, 1754 (ASV, Provveditori alla Sanità, b. 454)



**Figura I.127** *Disegno in pianta del novo Lazaretto del quale si sono piantate tutte laboriose fondamenta e alzate parte delle mure, e al frontespicio poste anco le travature del primo soler, planta, perfil y plano de situación, por Francesco Melchiori, 1720-1721 (ASV, Provveditori alla Sanità, b. 417)*

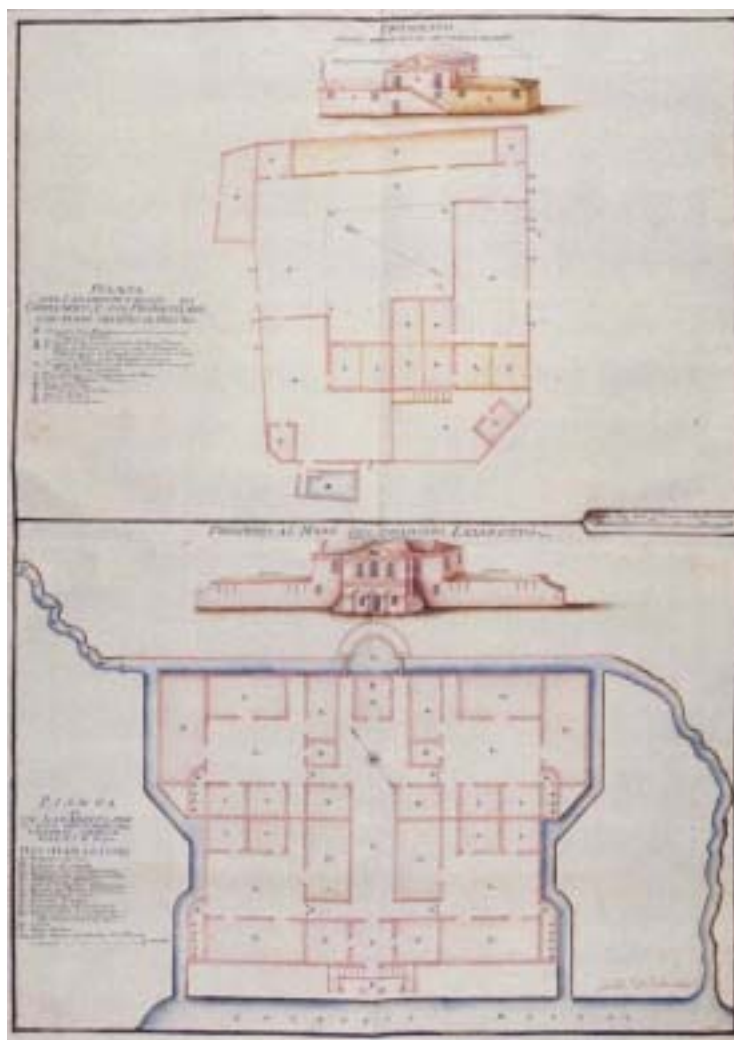


Figura I.128 *Pianta del Lazaretto vecchio di Castelnuovo / Pianta d'un Lazaretto per il sito del general deto il Calotero, vistas y plantas, por G.B. Camozzini, 1730 (ASV, Provveditori alle Fortezze, b. 82/88)*

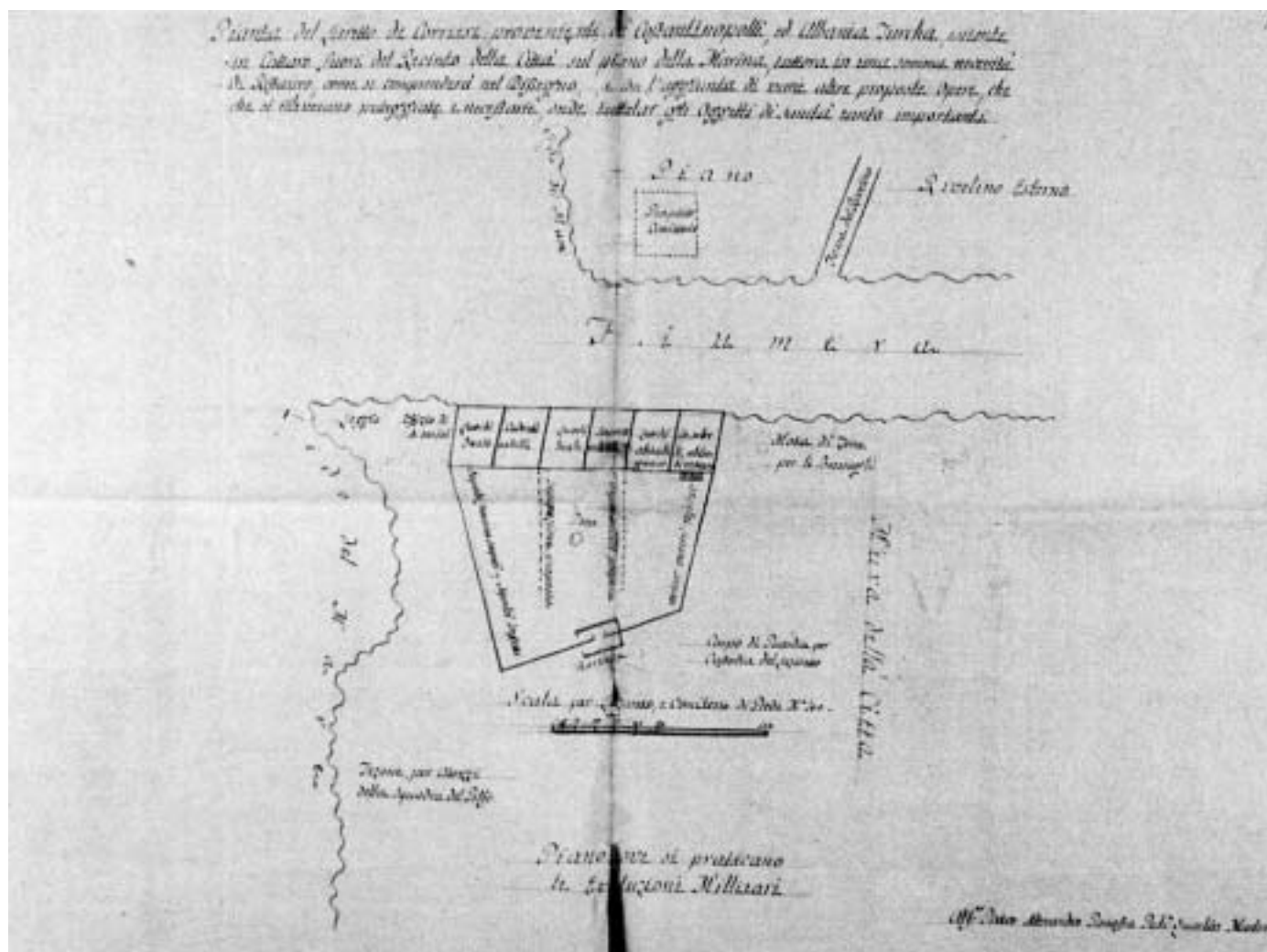


Figura I.129 Pianta del Lazaretto di corrieri provenienti de Costantinopoli ed Albania Turcha, esistente in Cattaro, fuori del recinto della Città sul piano della Marina, pianta, por Pietro Alessandro Ganassa, 1781 (ASV, Provveditori alla Sanità, b. 435)

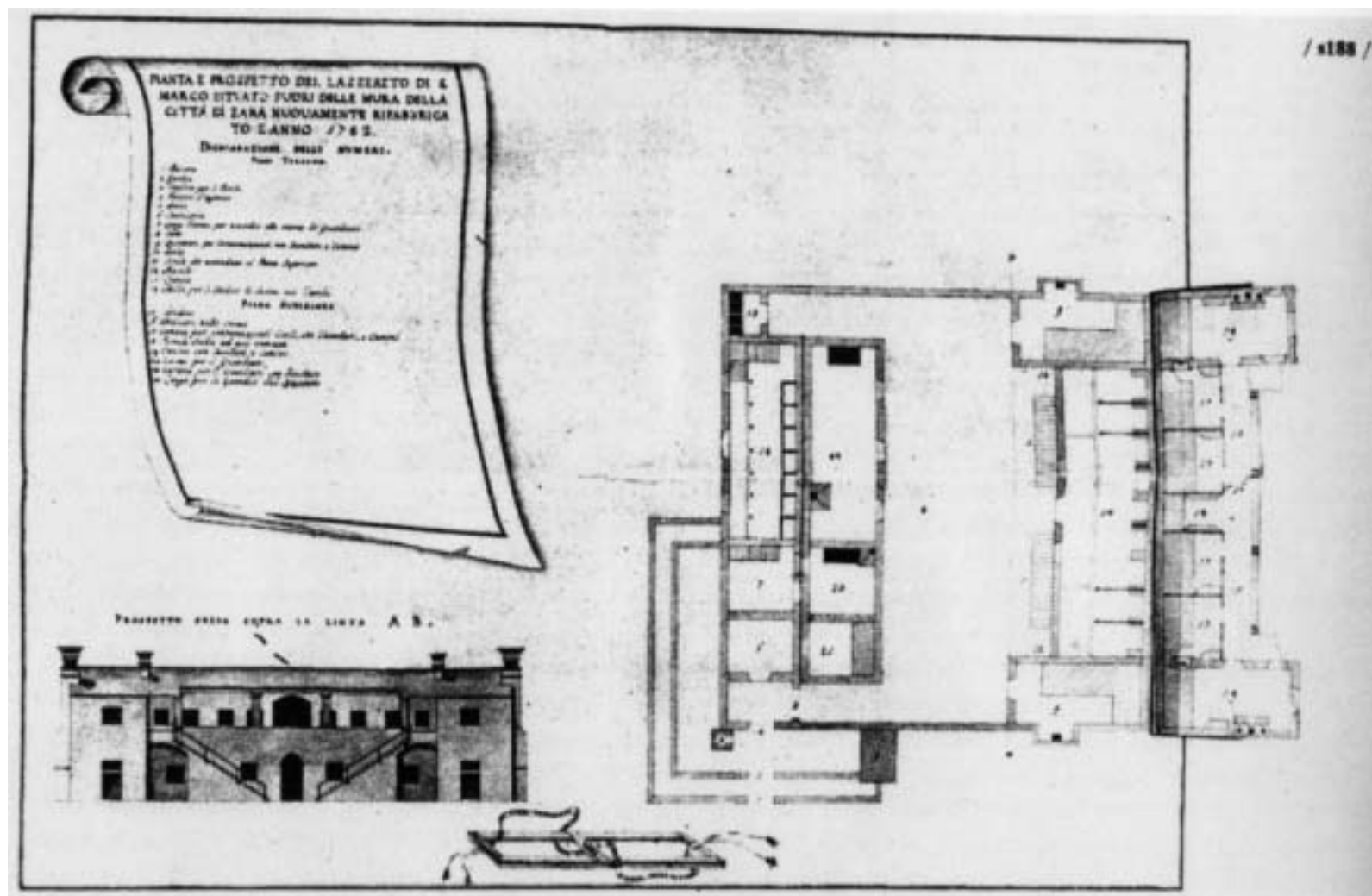


Figura I.130 Pianta e prospetto del Lazzaretto di S. Marco situato fuori delle mura della Città di Zara, nuovamente rifabbricato l'anno 1782, planta y alzado, 1782 (BMC, Manoscritti, P.d.c. 839/29)



*Piano del fazzoletto Campestre da erigere nella Spiaggia di Samo nel sito A.*

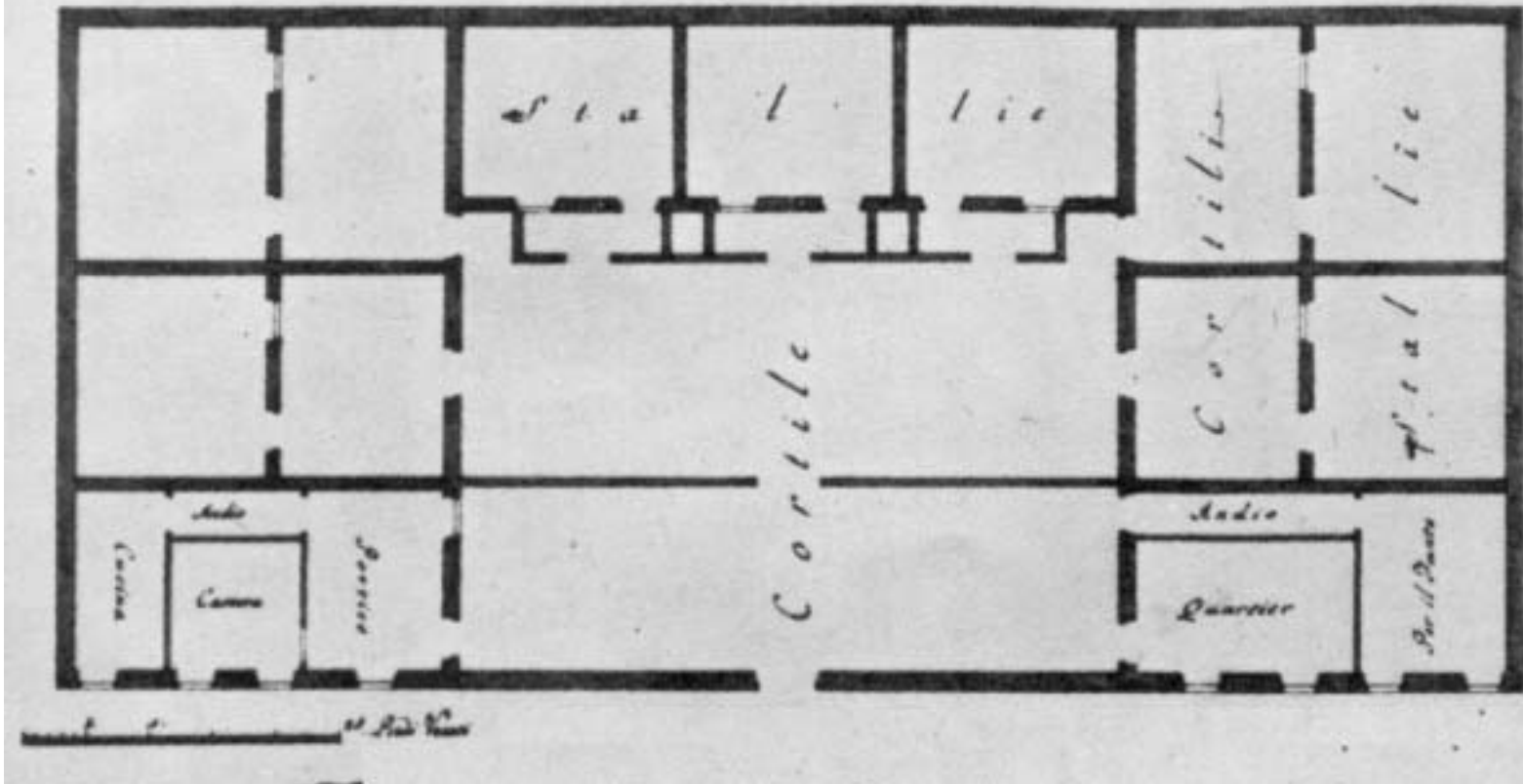


Figura I.131 *Pianta del Lazzaretto campestre da erigirsi sulla spiaggia di Samo, pianta, por Francesco Cicavo, 1790 (ASV, Provveditori alla Sanità, Disegni, b. 9 n. 9/5)*

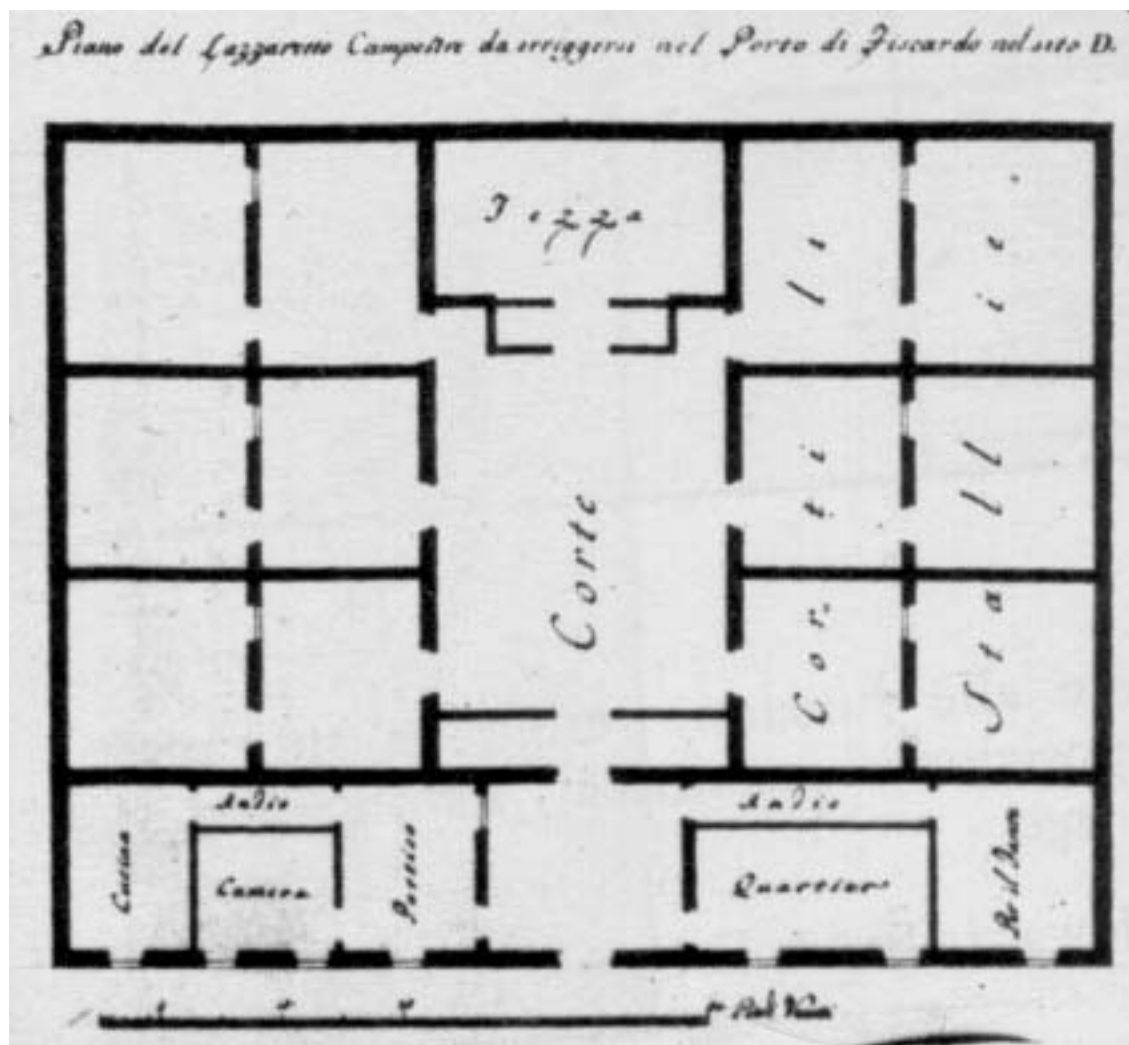


Figura I.132 *Pianta del Lazzaretto campestre da erigirsi nel porto di Fiscardo*, pianta, por Francesco Cicavo, 1790 (ASV, Provveditori alla Sanità, Disegni, b. 9 n. 9/7)

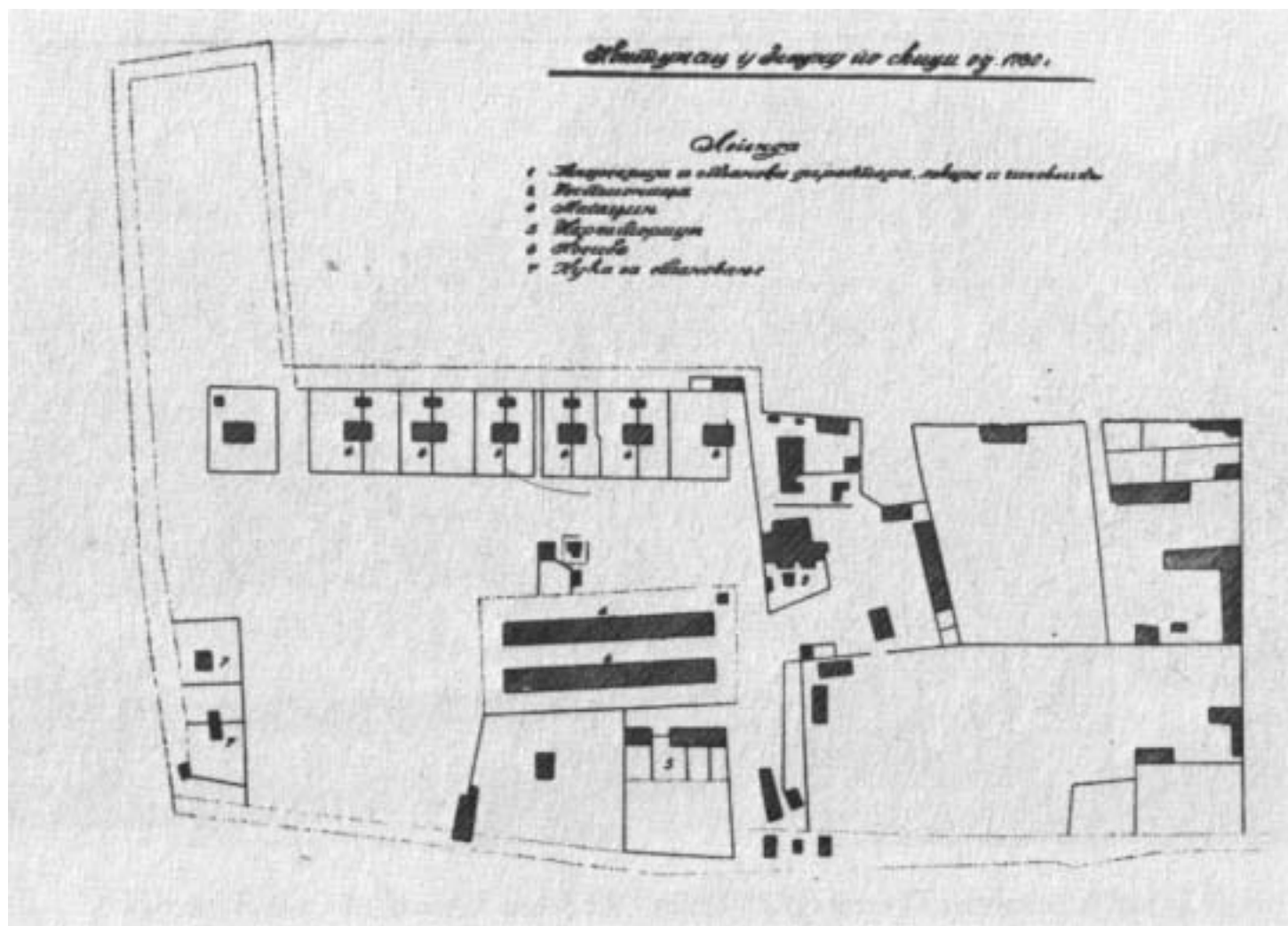


Figura I.133 Lazareto de Zemun, planta, 1780 (IGM)

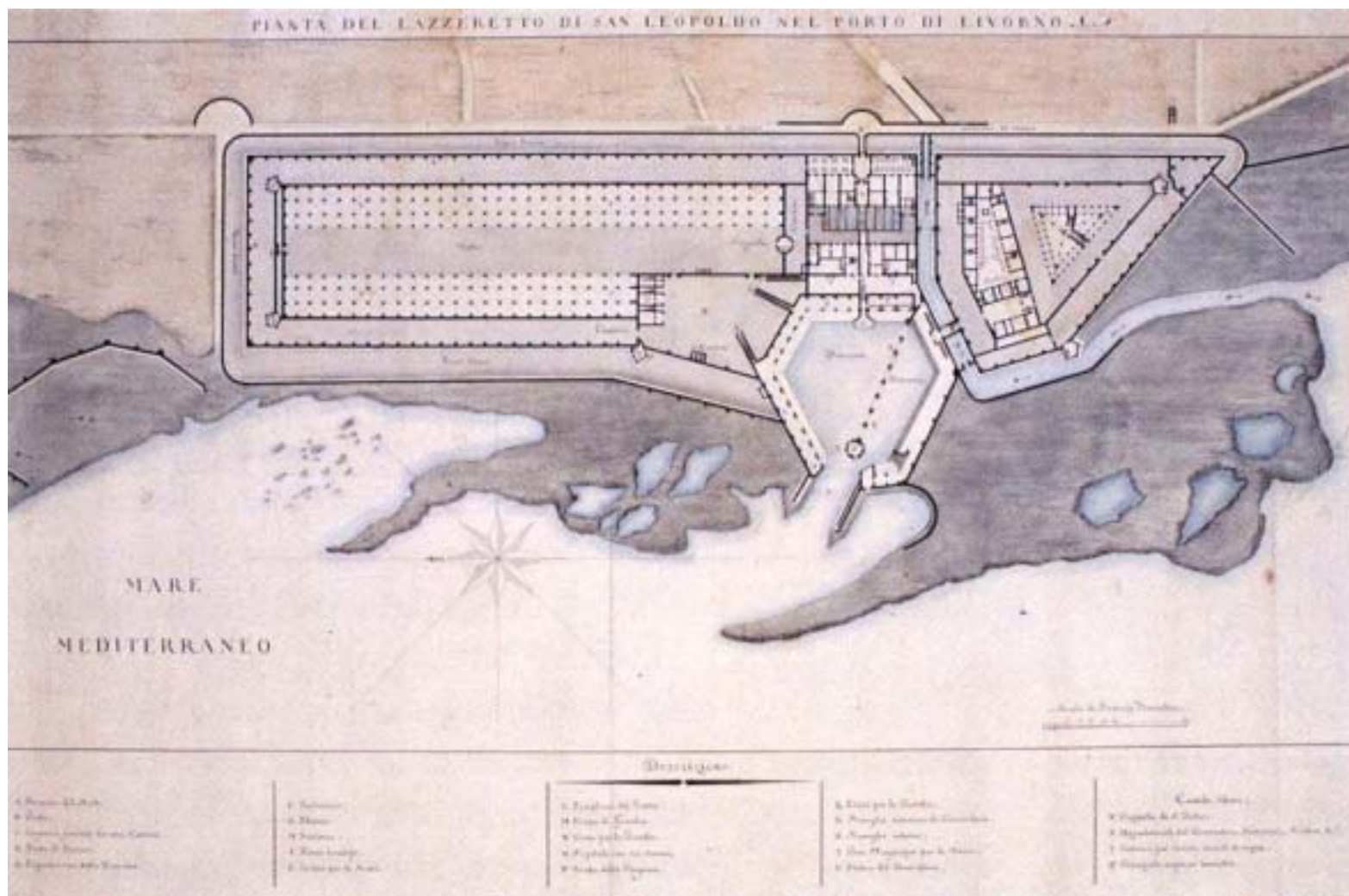


Figura I.134 *Pianta del Lazzeretto di S. Leopoldo nel porto di Livorno*, pianta, por G. Matteini, siglo XVII (ASV, Provveditori alla Sanità, Disegni, b. 11 n. 23)

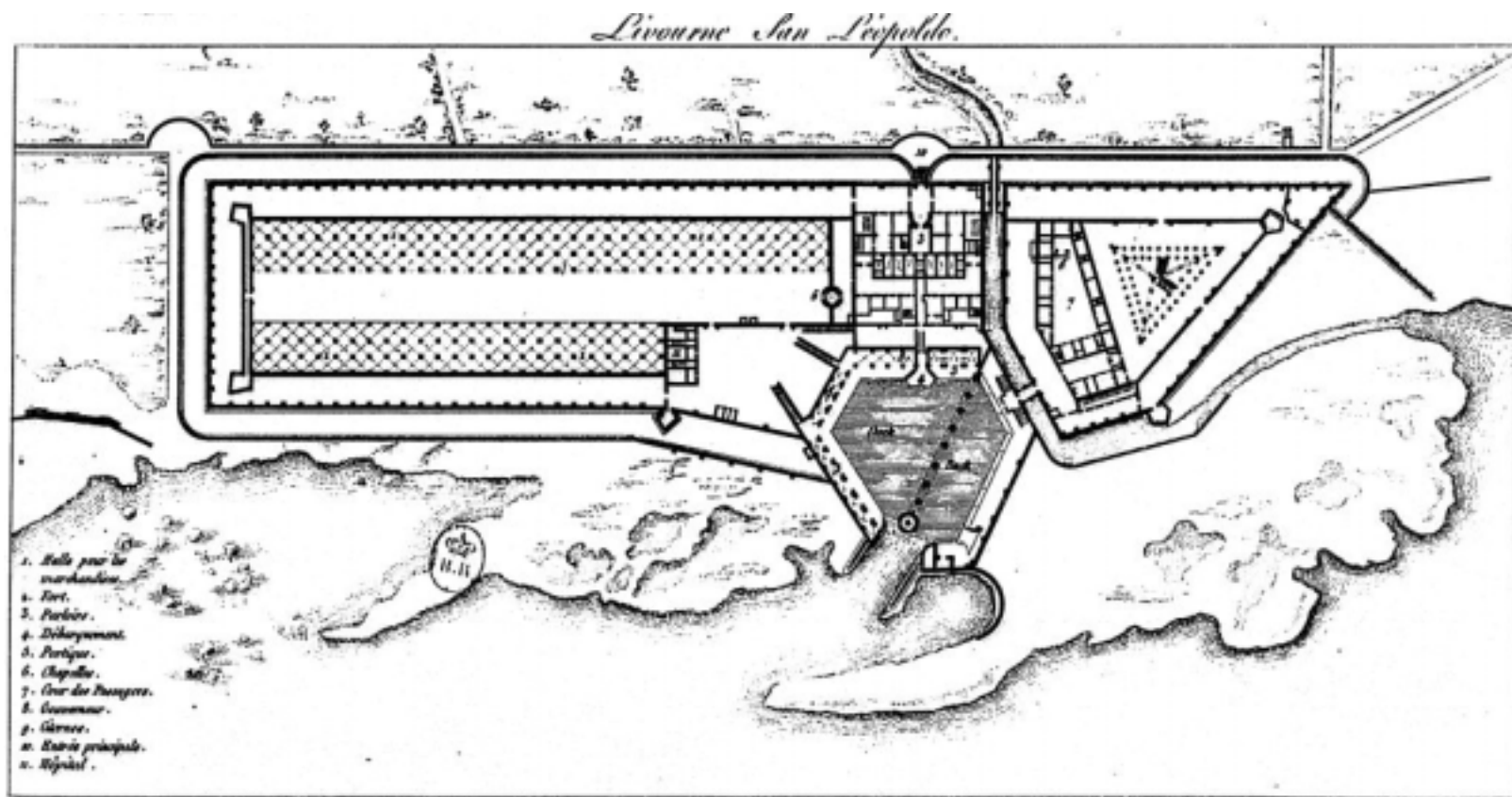


Figura I.135 *Livourne, San Léopoldo*, planta. En Bruyère, Louis. Esquisse d'une petite ville maritime et Essai sur les lazarets. Xe Recueil. In Louis Bruyère. *Études relatives à l'art des constructions, recueillies par...* Paris: chez Bance aîné, 1823, plancha 6

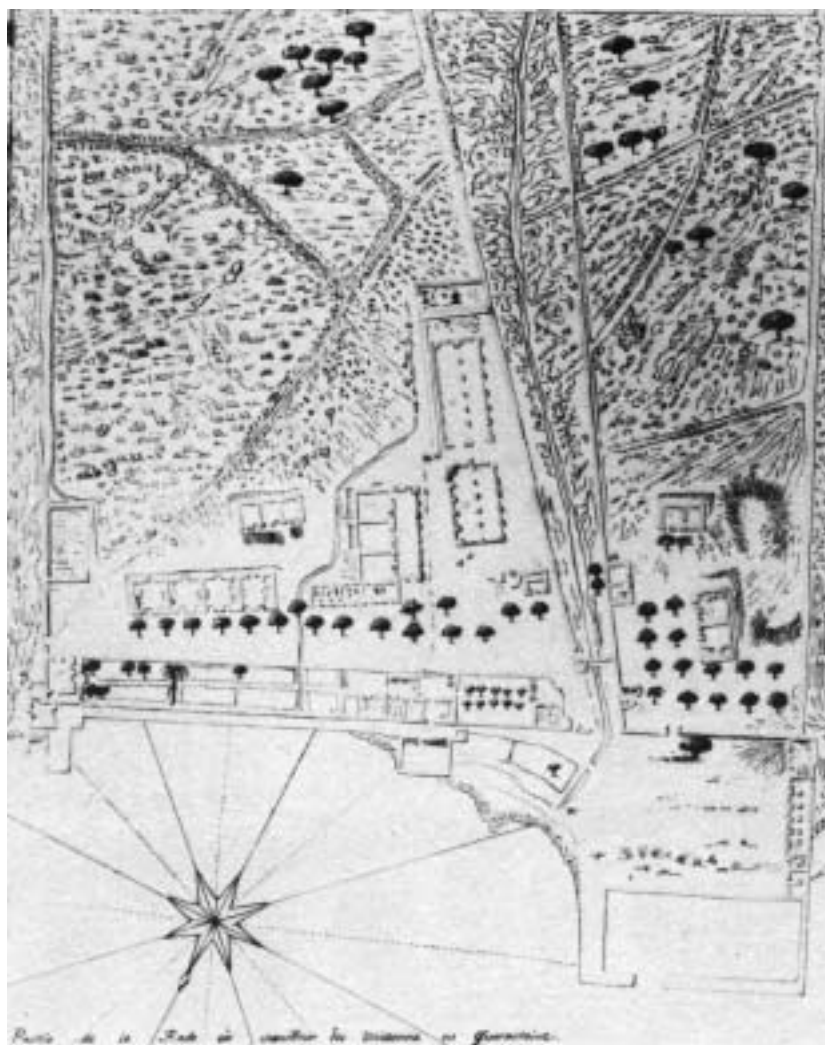


Figura I.136 Lazareto de Toulon, planta, 1825 (SHMT, IE2 nº 29)

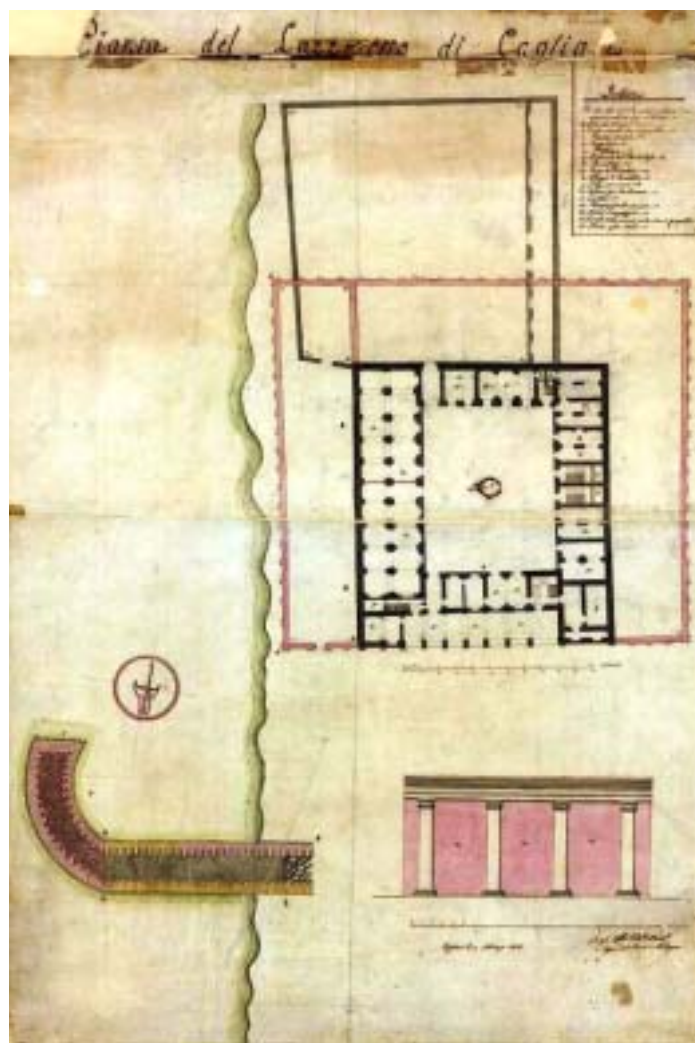


Figura I.137 *Pianta del Lazzeretto di Cagliari*, planta, por Boijl, 1818 (ASC, 0010-005-166-001)

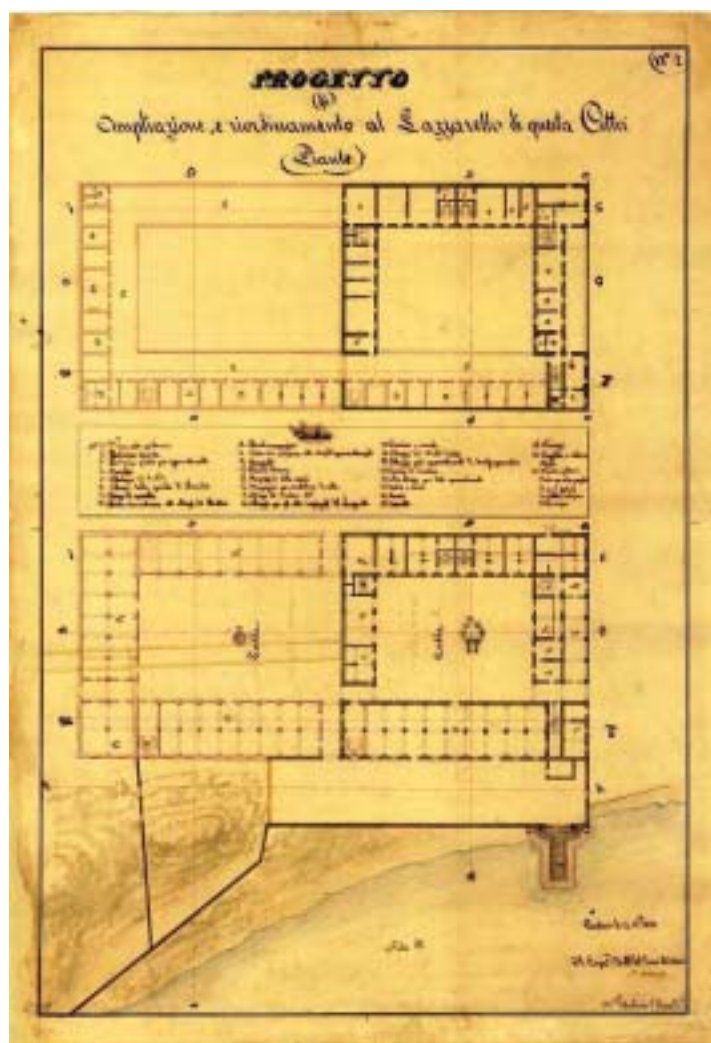


Figura I.138 *Progetto di ampliamento, e riordinamento al Lazzaretto di questa Città (Cagliari), pianta, per Efsio Crespo, 1833 (ASC, 0010-005-017-002)*



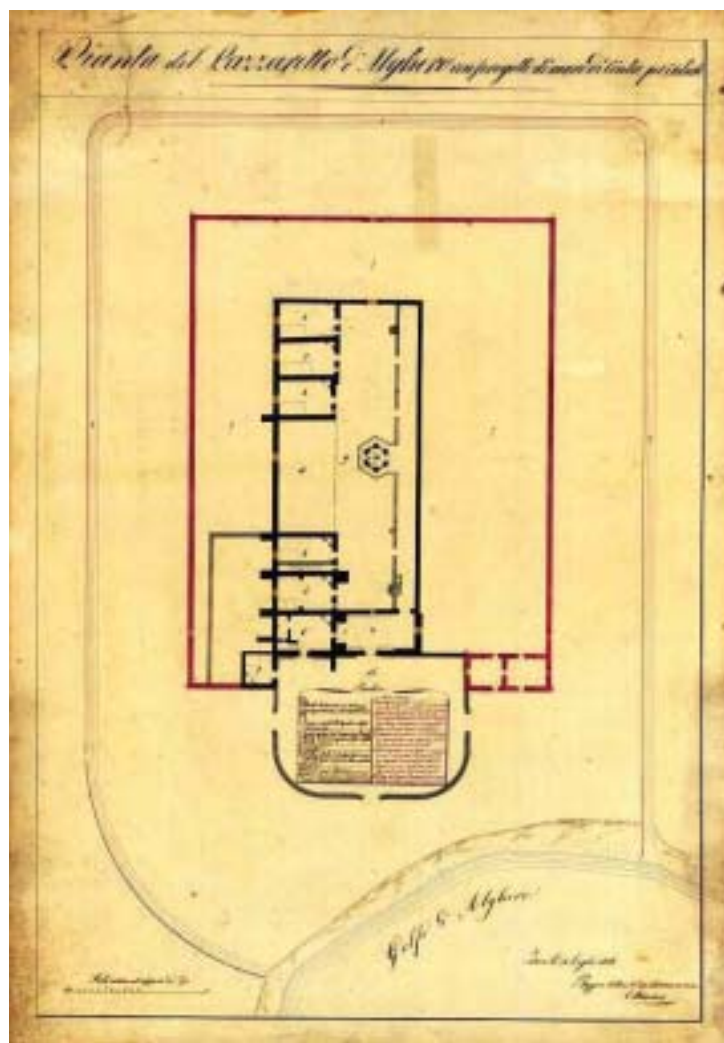


Figura I.139 *Pianta del Lazaretto di Alghero con progetto di muro di cinta per isolarlo*, pianta, por E. Marchesi, 1838 (ASC, 0010-005-026-001)




Figura I.140 Plano que demuestra la Casa de Lazareto de esta ciudad (Barcelona), planta, por Carlos Francisco Cabrer, 1787 (AHN, Estado, 980)

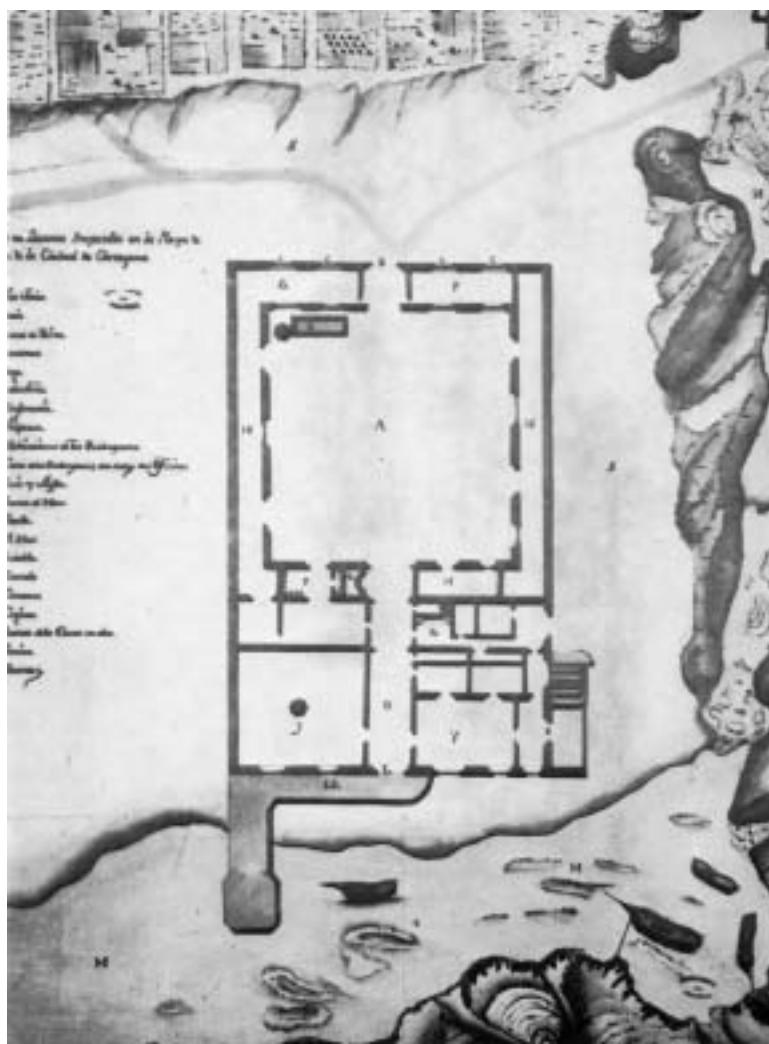


Figura I.141 *Plano de un lazareto proyectado en la playa de la ciudad de Cartagena, planta, 1769 (AGS MPyD XIII-56)*

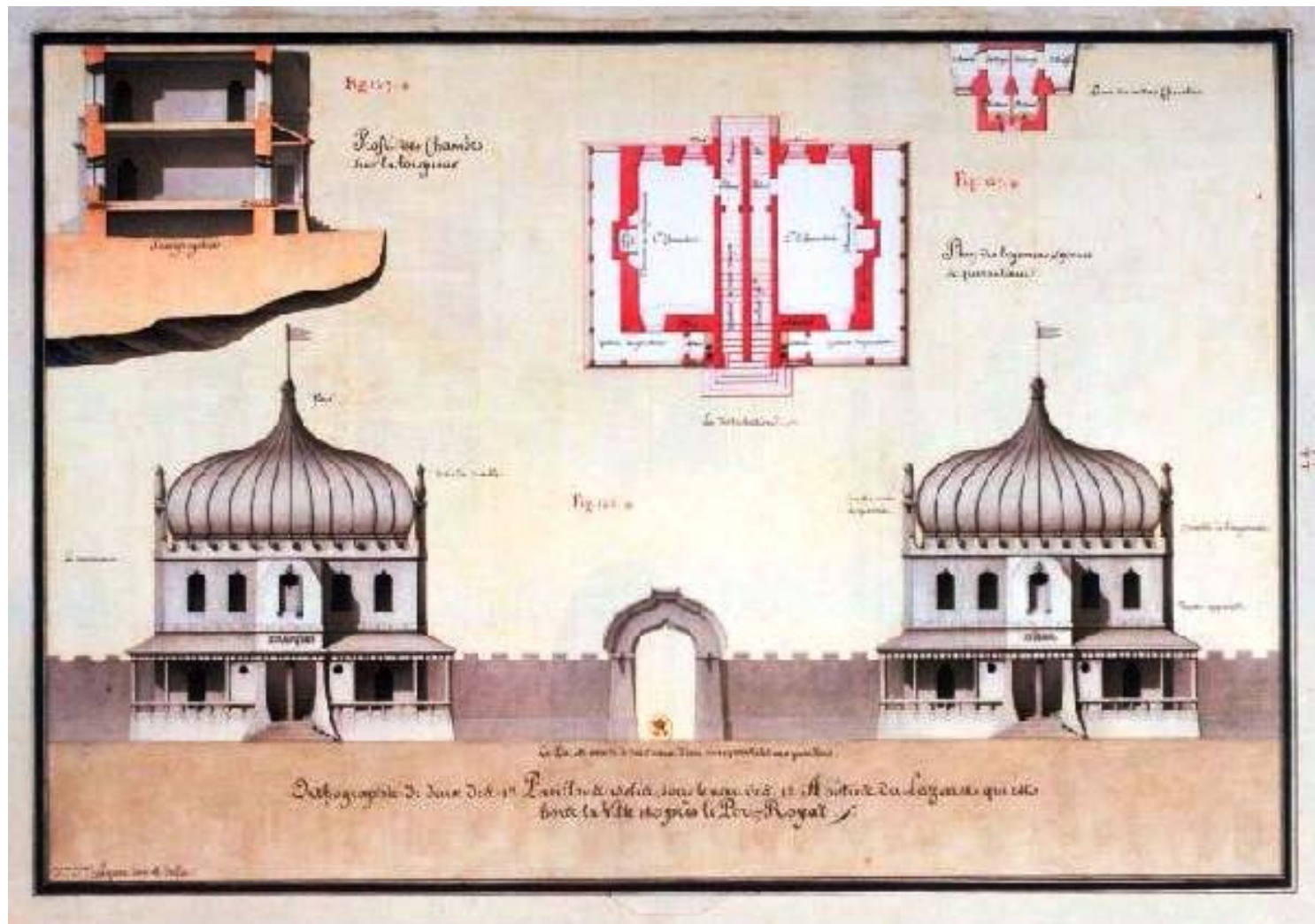


Figura I.142 *Orthographie de deux des 12 pavillons isolés, sous le nom des 12 Apôtres du Lazaret qui est hors la ville et près de Port-Royal*, plano, elevación y corte, por Jean-Jacques Lequeu, 1795-1796 (BNF, Richelieu Estampes et photographie Ha 80 rés., t.2, fol., pl. 44)

**Siglo XIX**

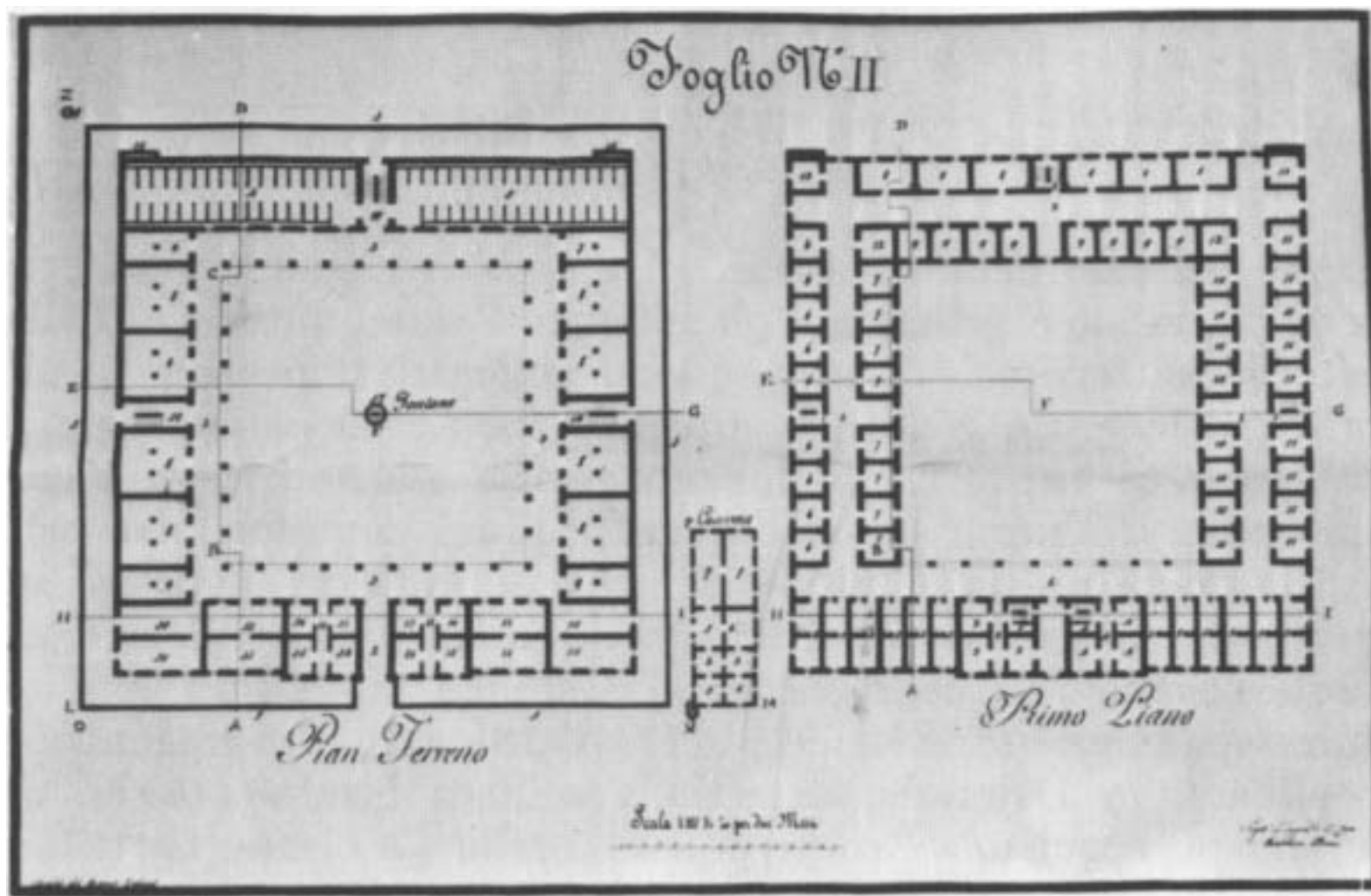


Figura I.143 *Koccau. Progetto per il nuovo Lazzaretto*, tabla II, plantas baja y primera, por Domenico Boni, principios del siglo XIX (ASV, Magistrado di Sanità Marittima, b. 60)

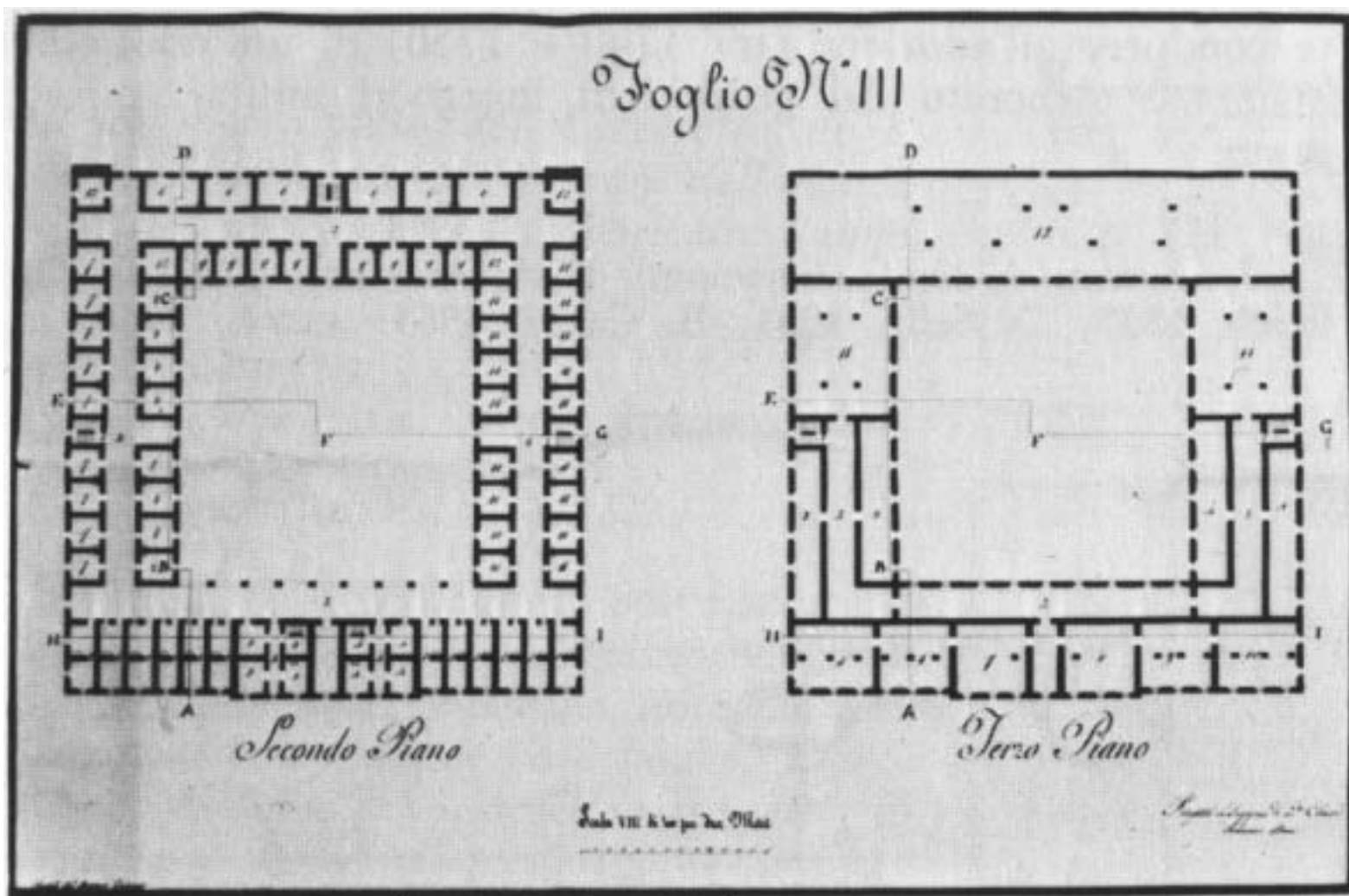


Figura I.144 *Koccau. Progetto per il nuovo Lazzaretto*, tabla III, plantas segunda y tercera, por Domenico Boni, principios del siglo XIX (ASV, Magistrado di Sanità Marittima, b. 60)




Figura I.145 Koccau. Progetto per il nuovo Lazzaretto, tabla IV, alzados y cortes longitudinal y transversal, por Domenico Boni, principios del siglo XIX (ASV, Magistrado di Sanità Marittima, b. 60)



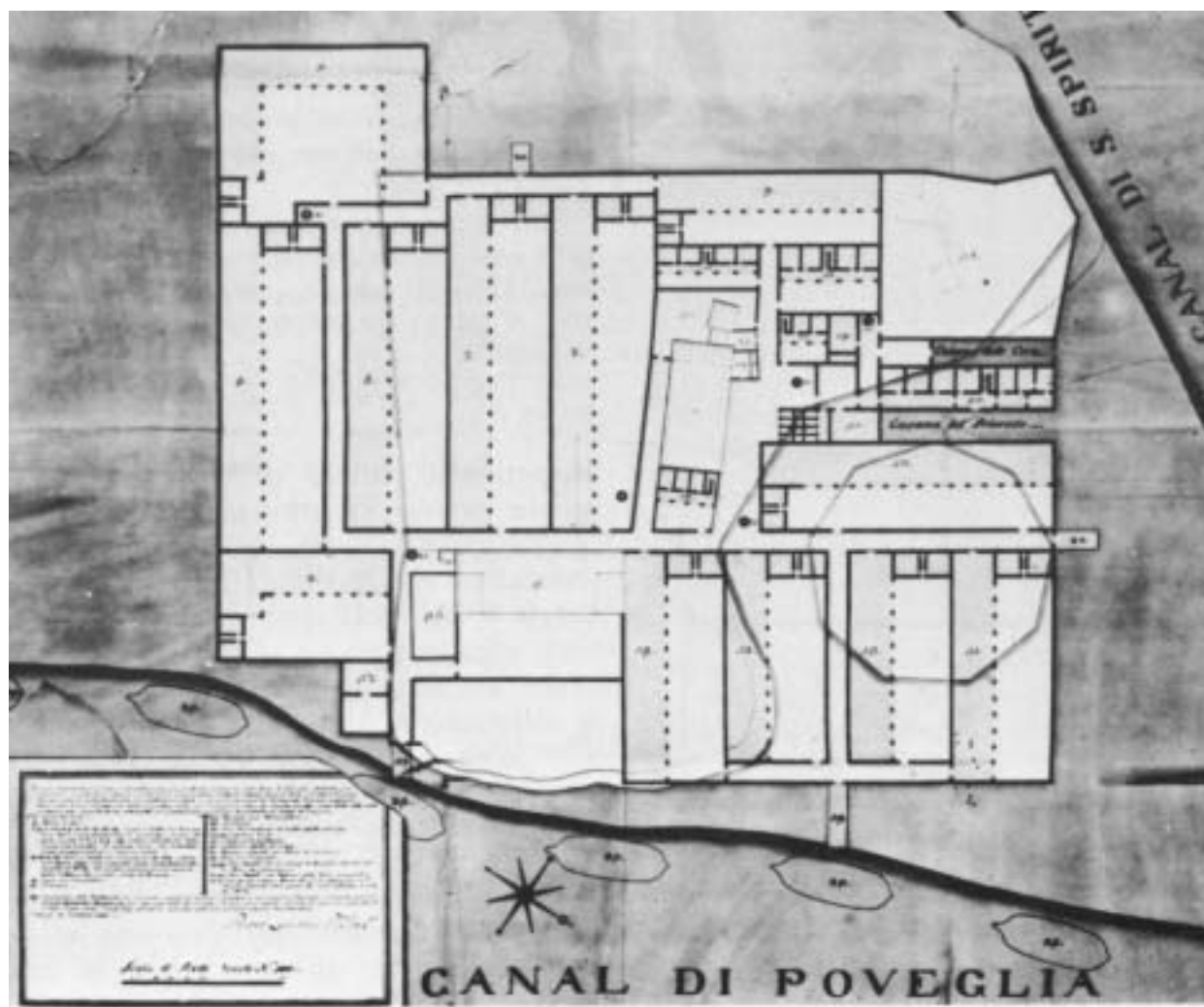


Figura I.146 *Poveglia. Piano per un nuovissimo Lazareto, planta, por Pietro Lucchesi, 1805 (ASV, Provveditori alla Sanità, Disegni, b. 60 n. 78)*

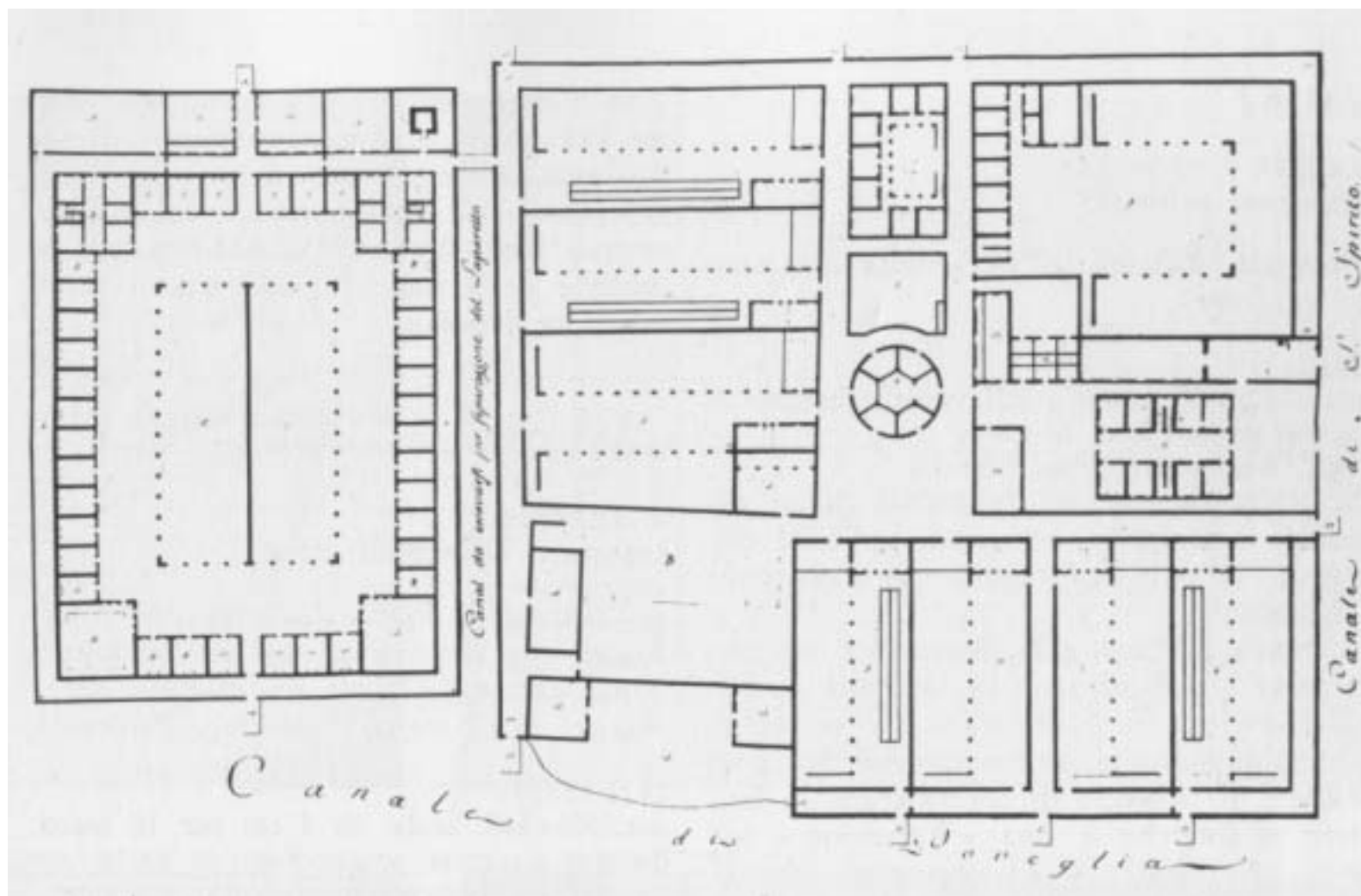


Figura I.147 Poveglia. Piano di costruzione di un nuovissimo Lazzaretto dilatando e regolarizzando la dimensione e la forma dell'isola, planta, por Pietro Luchéi, 1810 (ASV, Provveditori alla Sanità, Disegni, b. 60 n. 79)

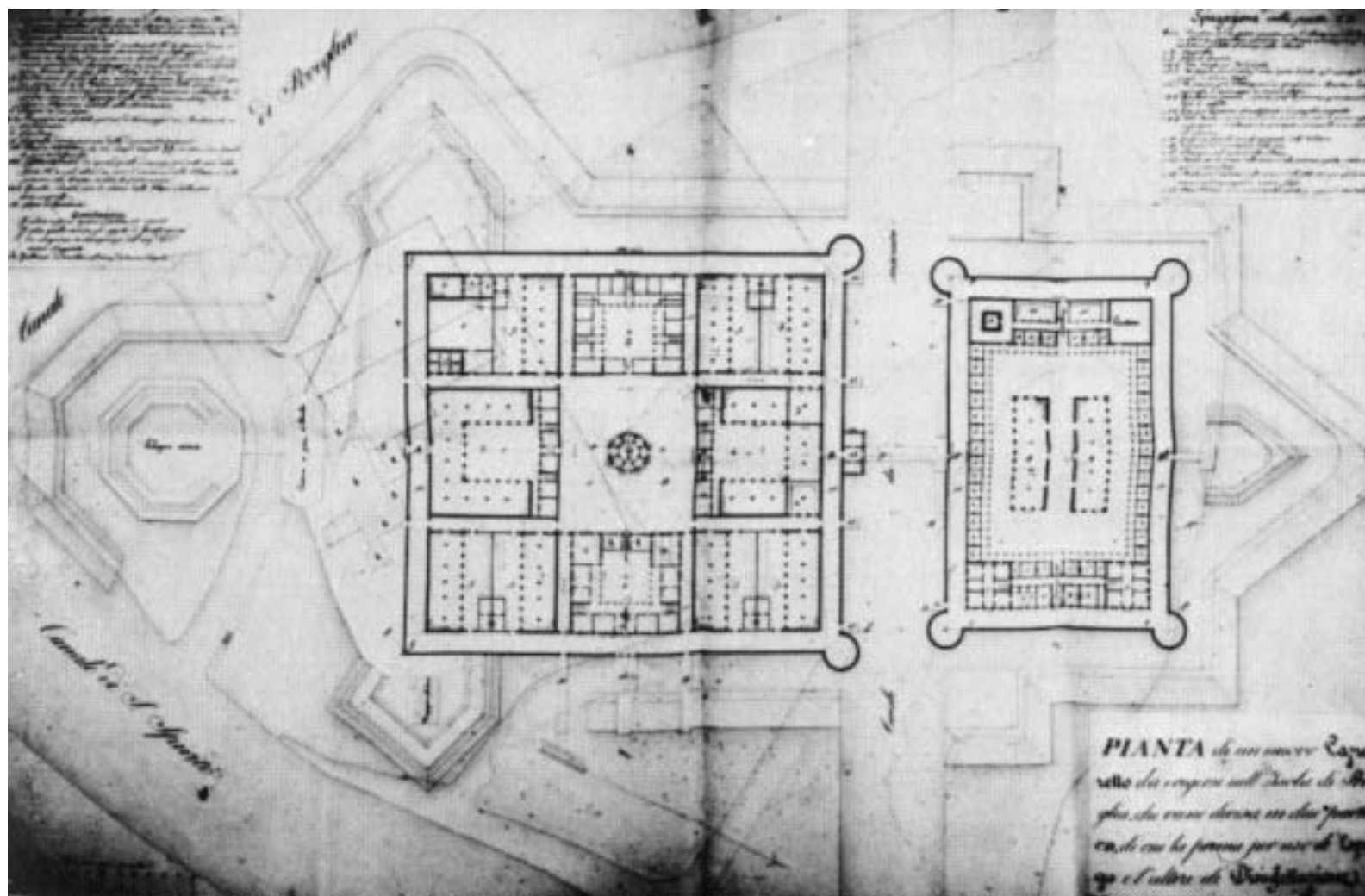


Figura I.148 Poveglia. Pianta di un nuovo Lazaretto in due parti per uso di espurgo e di disinfezione, pianta, per G. Capelli (BMC, Manoscritti P.d. 853/4)




Figura I.149 *Prospecto de un lazareto público o casa de sanidad* (Barcelona), alzado, por Joaquín Rigalt, 1821 (AHMB)




Figura I.150 *Plano geometría de la casa de sanidad o lazareto público (Barcelona), planta, por Joaquín Rigalt, 1821 (AHMB)*




Figura I.151 Lazaret (Ajaccio), état des lieux, siglo XIX

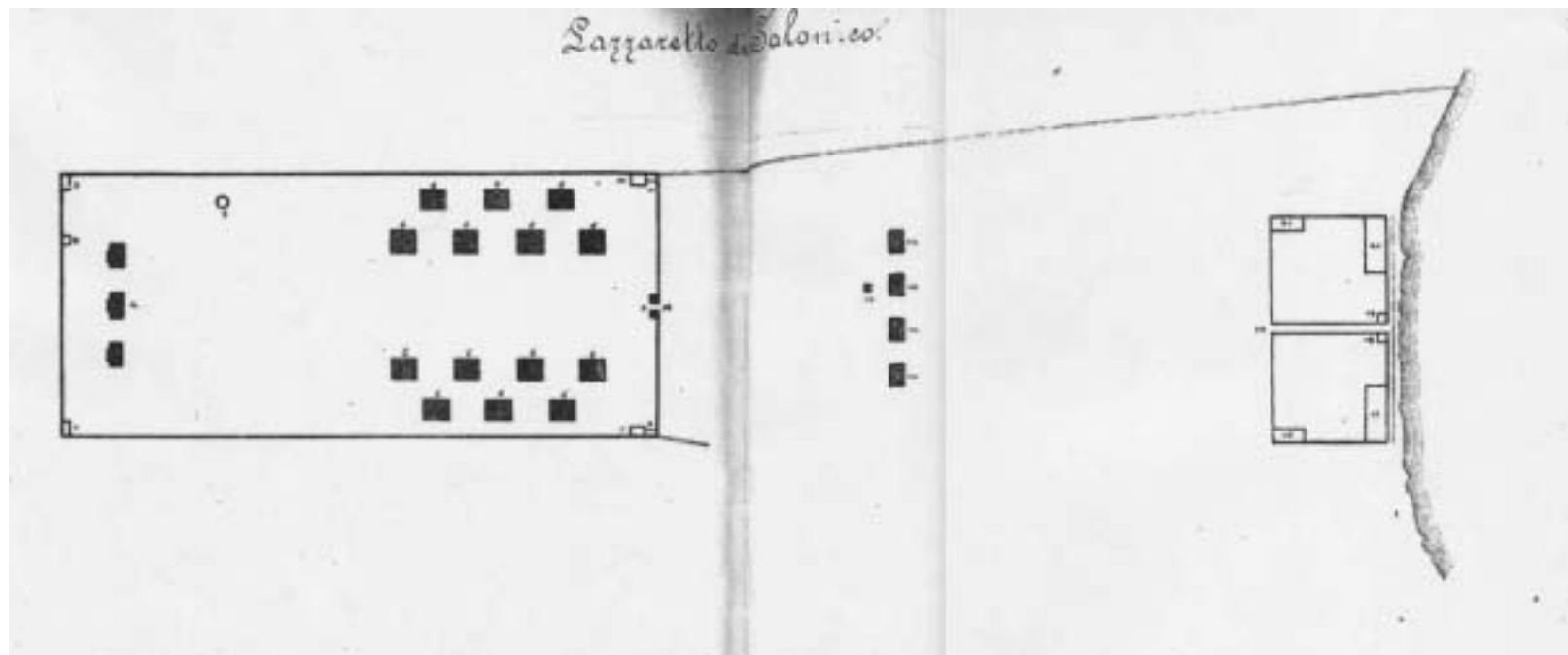


Figura I.152 *Lazzaretto di Salonicco*, pianta. En Bussolin, Giovanni. *Delle Istituzioni di Sanità marittima nel bacino del Mediterraneo*. Trieste: Lod. Herrmanstorfer, 1881, tabla 13




Figura I.153 *Lazzaretto di Sira, vista.* En Bussolin, Giovanni. *Delle Istituzioni di Sanità marittima nel bacino del Mediterraneo.* Trieste: Lod. Herrmanstorfer, 1881, tabla 11



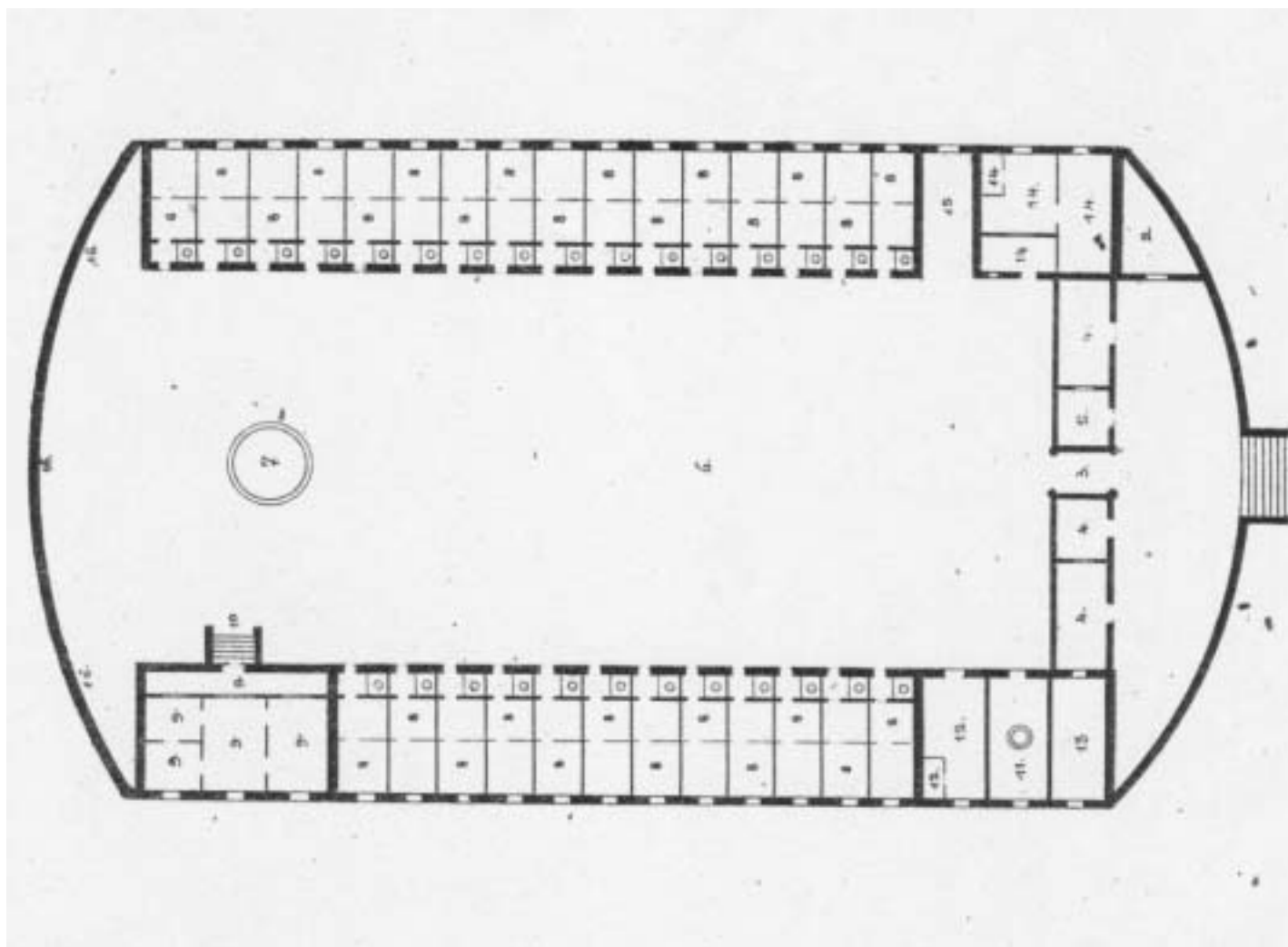



Figura I.154 *Lazzaretto di Sira, planta.* En Bussolin, Giovanni. *Delle Istituzioni di Sanità marittima nel bacino del Mediterraneo.* Trieste: Lod. Herrmanstorfer, 1881, tabla 12




Vue d'un rastel, prise du côté bosniaque (voy. p. 305). — Dessin de Valerio d'après nature.

Figura I.155 *Vue d'un rastel, prise du côté bosniaque*, por M. TH. Valerio, hacia 1870. En Perrot, Georges. *Souvenirs d'un voyage chez les slaves du sud, VII: Les confins militaires (suite)*. *Le Tour du Monde*, vol. XXI, 1870, p. 305-320, p. 313



Paysans bosniaques au rastel. — Dessin de Valerio d'après nature.

Figura I.156 *Paysans bosniaques au Rastel*, por M. TH. Valerio, hacia 1870. En Perrot, Georges. *Souvenirs d'un voyage chez les slaves du sud, VII: Les confins militaires (suite)*. *Le Tour du Monde*, vol. XXI, 1870, p. 305-320, p. 316



**Figura I.157** *Camp E.A Perry, yellow fever detention camp, fotografía, U.S. marine hospital service, 1888 (NLM, old negative nº 65-115)*




Figura I.158 *Vue d'un chaland lazaret (Canal de Suez), fotografía. En La Presse Médicale, 28 mars 1900, p. 149*




Figura I.159 *Vue d'ensemble d'un groupe de chalands (Canal de Suez), fotografía. En La Presse Médicale, 28 mars 1900, p. 149*

## Índice de Figuras

### Modelo Renacentista

- Figura I.1 *Pianta del Lido di S. Erasmo*, mapa, por Domenico Gallo, 1552 (ASV, Savi ed esecutori alle acque, piante, Lidi, n. 3)(detalle del Lazzaretto Nuovo de Venecia)
- Figura I.2 *Isola del Lazzaretto Nuovo* (Venecia), vista. En Visentini, Antonio. *Isolario Veneto*. Venezia: 1777, plancha 13
- Figura I.3 *Isola del lazzeretto novo*, vista en el siglo XVIII. En Visentini, Antonio. *Isolario Veneto*. Venezia: Pasquali Risale,1738
- Figura I.4 *Milano*. En Braun, Georg et Hogenberg, Franz. *Civitates orbis terrarum*. Colonia: 1572, vol. I plancha 42 (detalle del lazareto de San Gregorio)
- Figura I.5 *Mediolanum. Milano*, por Blaeu, J.; Mortier, P.y Alberts, R., Amsterdam,1704-05 (detalle del lazareto de San Gregorio)
- Figura I.6 *Vero dissegno con le misure giuste del grande lazaretto de S. Gregorio di Milano*, 1670. s.n., s.l.
- Figura I.7 *Pianta del Lazzaretto*, mapa, por B. Sarzetti, 1715 (CBAM, Carte e Mappe) (detalle del lazareto de Bérghamo)
- Figura I 8V Vista del interior del lazareto de Bérghamo. Realización propia. Verano de 2005
- Figura I.9 *Disegno del lazareto di Verona, situato su l'Adige fuori della città dirimpelo a S. Michel*. s.l., s.n.
- Figura I.10 *Verona. Mappa con l'ansa del fiume Adige comprendente la località dis S. Pancrazio e il Lazzaretto*, mapa, por Adriano Cristofali, 1758 (ASV, Provveditori alla Sanità, Disegni, b. 8 n. 2c) (detalle del lazareto)
- Figura I.11 *Disegno del Lazzaretto di Pontebba e zone contermini*, vista, por Antonio di Monte e Bernardino Clama d'Artegna, 1757 (ASV, Proveditori alla Sanità, Disegni, b. 10 n. 14)
- Figura I.12 *Piano del lazaretto della Ponteba veneta, prospetto alla cavaliera del piano suespresso, planta, vista alla cavaliera y corte*, por Antonio Ferro, siglo XVIII (ASV, Provveditori alla Sanità, b. 489)

## Modelo Ilustrado

- Figura I.13 Lazareto de Ancona, planta, finales del siglo XVIII. En VV.AA. *Il lazaretto di Ancona, un'opera dimenticata*. Ancona: Cassa di Risparmio di Ancona, 1978, p. 178
- Figura I.14 *Ancone*, planta. En Bruyère, Louis. *Esquisse d'une petite ville maritime et Essai sur les lazarets. Xe Recueil*. In Louis Bruyère. *Études relatives à l'art des constructions, recueillies par...* Paris: chez Bance aîné, 1823, plancha 6
- Figura I.15 *Cappella nel mezzo del cortile del Lazzeretto d'Ancona e spaccato del medesimo. Architettura di Luigi Vanvitelli*, vista, por Giuseppe Vassi, siglo XVIII (BAV, GDS, Stampe, Capponi II. 16, fig. 28)
- Figura I.16 *Alzata del lazaretto del Varignano*, vista, siglo XVIII (ASV, Provveditori alla Sanità, disegni b. 11 n. 25)
- Figura I.17 *Varignano, Golfe de La Spezia*, planta. En Bruyère, Louis. *Esquisse d'une petite ville maritime et Essai sur les lazarets. Xe Recueil*. In Louis Bruyère. *Études relatives à l'art des constructions, recueillies par...* Paris: chez Bance aîné, 1823, plancha 6
- Figura I.18 *Lazareto proyectado para las afueras de Madrid*, planta baja, por Pedro Nolasco Ventura, 1800-1802 (RABASF, Museo, Dibujos Arquitectónicos, A-2624)
- Figura I.19 *Lazareto proyectado para las afueras de Madrid*, planta principal, por Pedro Nolasco Ventura, 1800-1802 (RABASF, Museo, Dibujos Arquitectónicos, A-2624)
- Figura I.20 *Lazareto destinado a la observación de los objetos y efectos procedentes de los países contagiados*, planta baja, por Fermín Gutiérrez, 1805 (RABASF, Museo, Dibujos Arquitectónicos, A-2629)
- Figura I.21 *Lazareto destinado a la observación de los objetos y efectos procedentes de los países contagiados*, planta principal, por Fermín Gutiérrez, 1805 (RABASF, Museo, Dibujos Arquitectónicos, A-2629)
- Figura I.22 *Lazareto destinado a hospital de contagiados*, planta, por Fermín Gutiérrez, 1805 (RABASF, Museo, Dibujos Arquitectónicos, A-2632)
- Figura I.23 *Lazareto destinado a expurgar todos los géneros y efectos procedentes de países extranjeros*, planta, por Fermín Gutiérrez, 1805 (RABASF, Museo, Dibujos Arquitectónicos, A-2634)



- Figura I.24 *Lazareto de observación para los objetos y efectos procedentes de países contagiados*, plantas baja y principal, por Miguel Antonio de Marichalar, 1805 (RABASF, Museo, Dibujos Arquitectónicos, A-2637)
- Figura I.25 *Lazareto para expurgar los efectos y géneros procedentes de países extranjeros*, plantas baja y principal, por Miguel Antonio de Marichalar, 1805 (RABASF, Museo, Dibujos Arquitectónicos, A-2639)
- Figura I.26 *Hospital de apestados*, planta geométrica o baja, por Miguel Antonio de Marichalar, 1805 (RABASF, Museo, Dibujos Arquitectónicos, A-2641)
- Figura I.27 *Un lazareto*, planta general, por José París, 1826 (RABASF, Museo, Dibujos Arquitectónicos, A-2643)
- Figura I.28 *Un lazareto*, planta baja, por Francisco Daniel y Molina, 1842 (RABASF, Museo, Dibujos Arquitectónicos, A-5767)
- Figura I.29 *Un lazareto*, planta principal, por Francisco Daniel y Molina, 1842 (RABASF, Museo, Dibujos Arquitectónicos, A-5767)
- Figura I.30 *Conjunto de edificios que con toda independencia forman un lazareto para observación de enfermedades epidémicas*, planta baja, por Francisco Morales Hernández, 1844 (RABASF, Museo, Dibujos Arquitectónicos, A-2653)
- Figura I.31 *Conjunto de edificios que con toda independencia forman un lazareto para observación de enfermedades epidémicas*, planta principal, por Francisco Morales Hernández, 1844 (RABASF, Museo, Dibujos Arquitectónicos, A-2654)
- Figura I.32 *Lazareto de observación para Moguer*, planta baja, por Manuel Julián San Martín, 1845 (RABASF, Museo, Dibujos Arquitectónicos, A-2657)
- Figura I.33 *Lazareto de observación para Moguer*, planta principal, por Manuel Julián San Martín, 1845 (RABASF, Museo, Dibujos Arquitectónicos, A-2657)

### **Modelo Pabellonario**

- Figura I.34 *Elevación y Perspectiva del lazareto del puerto de Mahón*, vista, por Francisco Angulo, 1795 (SHM, 3588-11)
- Figura I.35 *Plano del lazareto general para España*, planta y alzado, por Manuel Pueyo, 1795 (SHM, 3588-17)
- Figura I.36 *Lazareto de Mahón*, perspectiva, planta y elevación (SHM, 3588-13)

- Figura I.37 *Lazareto para construirse en las inmediaciones de Cartagena, siguiendo el mismo plan que se tiene establecido en el lazareto de la isla de Mahón*, planta, por Oriol Mestres, 1840 (RABASF, Museo, Dibujos Arquitectónicos, A-2645)
- Figura I.38 *Lazareto en puerto de mar*, planta, por José Ramón Mas Font, 1846 ((RABASF, Museo, Dibujos Arquitectónicos, A-2661)
- Figura I.39 *Sketch for a Lazaretto*, planta, por John Howard. En Howard, John. *An account of the principal lazarettos in Europe...* London: Johnson, Dilly and Cadell, 1791, plancha 14
- Figura I.40 *Plan de masse pour un lazaret de 300 mètres de côté*, planta. En Hély d'Oissel, Abdon-Patrocle. *Rapport sur l'établissement de nouveaux lazarets, adopté par la commission sanitaire formée près le ministère de l'Intérieur*. Paris: Imprimerie Royale, 1822, plancha 1
- Figura I.41 *Plan de masse pour un lazaret de 200 mètres de côté*, planta. En Hély d'Oissel, Abdon-Patrocle. *Rapport sur l'établissement de nouveaux lazarets, adopté par la commission sanitaire formée près le ministère de l'Intérieur*. Paris: Imprimerie Royale, 1822, plancha 2
- Figura I.42 *Plan de masse pour un projet de lazaret sur un terrain de 200 mètres de côté mais orienté d'une autre manière en vue d'indiquer comment les bâtiments devraient être disposés lorsque le vent dominant soufflerait dans une direction autre que celle qu'a été indiquée sur les plans précédents*, planta. En Hély d'Oissel, Abdon-Patrocle. *Rapport sur l'établissement de nouveaux lazarets, adopté par la commission sanitaire formée près le ministère de l'Intérieur*. Paris: Imprimerie Royale, 1822, plancha 5
- Figura I.43 *Plan de masse sur un terrain supposé de 200 mètres de côté indiquant en général les dispositions applicables à tous les plans dans le cas où l'établissement devrait être formé sur un terrain en pente*, planta. En Hély d'Oissel, Abdon-Patrocle. *Rapport sur l'établissement de nouveaux lazarets, adopté par la commission sanitaire formée près le ministère de l'Intérieur*. Paris: Imprimerie Royale, 1822, plancha 6
- Figura I.44 *Plan de masse pour un lazaret de 150 mètres de côté*, planta. En Hély d'Oissel, Abdon-Patrocle. *Rapport sur l'établissement de nouveaux lazarets, adopté par la commission sanitaire formée près le ministère de l'Intérieur*. Paris: Imprimerie Royale, 1822, plancha 3

- Figura I.45 *Plan de masse pour un lazaret de 100 mètres de côté*, planta. En Hély d'Oissel, Abdon-Patrocle. *Rapport sur l'établissement de nouveaux lazarets, adopté par la commission sanitaire formée près le ministère de l'Intérieur*. Paris: Imprimerie Royale, 1822, plancha 4
- Figura I.46 *Pavillons d'habitation, cotés C et D sur les plans généraux*, plantas baja y primera, corte y elevación, capacidad de 20 personas. En Abdon-Patrocle Hély d'Oissel. *Rapport sur l'établissement de nouveaux lazarets, adopté par la commission sanitaire formée près le ministère de l'Intérieur*. Paris: Imprimerie Royale, 1822, plancha 13
- Figura I.47 *Pavillons d'habitation, cotés C et D sur les plans généraux*, plantas baja y primera de dos pabellones de habitación para 7 y 14 personas respectivamente. En Abdon-Patrocle Hély d'Oissel. *Rapport sur l'établissement de nouveaux lazarets, adopté par la commission sanitaire formée près le ministère de l'Intérieur*. Paris: Imprimerie Royale, 1822, plancha 14
- Figura I.48 *Plan indiquant la disposition que l'on pourrait adopter pour l'hôpital d'un lazaret de 200 mètres de côté*, planta primera. En Hély d'Oissel, Abdon-Patrocle. *Rapport sur l'établissement de nouveaux lazarets, adopté par la commission sanitaire formée près le ministère de l'Intérieur*. Paris: Imprimerie Royale, 1822, plancha 18
- Figura I.49 *Projet de lazareth n° 1*, planta. En Bruyère, Louis. Esquisse d'une petite ville maritime et Essai sur les lazarets. Xe Recueil. In Bruyère, Louis. *Études relatives à l'art des constructions, recueillies par...* Paris: chez Bance aîné, 1823, plancha 7
- Figura I.50 *Vue du lazareth projeté n° 1*, vista. En Bruyère, Louis. Esquisse d'une petite ville maritime et Essai sur les lazarets. Xe Recueil. In Louis Bruyère. *Études relatives à l'art des constructions, recueillies par...* Paris: chez Bance aîné, 1823, plancha 9
- Figura I.51 *Projet d'un lazareth n° 2*, planta. En Bruyère, Louis. Esquisse d'une petite ville maritime et Essai sur les lazarets. Xe Recueil. In Louis Bruyère. *Études relatives à l'art des constructions, recueillies par...* Paris: chez Bance aîné, 1823, plancha 10
- Figura I.52 *Projet d'un lazaret n° 3*, vista y planta.. En Bruyère, Louis. Esquisse d'une petite ville maritime et Essai sur les lazarets. Xe Recueil. In Louis Bruyère. *Études relatives à l'art des constructions, recueillies par...* Paris: chez Bance aîné, 1823, plancha 7
- Figura I.53 *Esquisses de dispositions pour des lazarets d'une étendue variable, 300, 200, 150 y 100 metros de lado*, plantas. En Bruyère, Louis. Esquisse d'une petite ville maritime et Essai sur les lazarets. Xe Recueil. In Louis Bruyère. *Études relatives à l'art des constructions, recueillies par...* Paris: chez Bance aîné, 1823, plancha 12

- Figura I.54 Lazaretto di Marsiglia, Opitale di Ratoneau, planta. En Bussolin, Giovanni. *Delle Istituzioni di Sanità marittima nel bacino del Mediterraneo*. Trieste: Lod. Herrmanstorfer, 1881, tabla 26
- Figura I.55 Lazareto Marie-Thèrese, en Trompeloup, planta. En Gourlier, Charles et al. *Choix d'édifices projetés et construits en France depuis le commencement du XIXe siècle*. Paris: Louis Colas, 1825-1850, tome II, plancha 101
- Figura I.56 *Lazaret de Trompeloup, près de Bordeaux*, planta. En Faivre, Paul. *Prophylaxie internationale et nationale*. Paris: J.-B. Baillièere et fils, 1908, figura 15
- Figura I.57 *Lazaret de Mindin, près de Saint-Nazaire*, planta. En Faivre, Paul. *Prophylaxie internationale et nationale*. Paris: J.-B. Baillièere et fils, 1908, figura 16
- Figura I.58 *Lazaret de Matifou, près d'Alger*, planta. En Faivre, Paul. *Prophylaxie internationale et nationale*. Paris: J.-B. Baillièere et fils, 1908, figura 17
- Figura I.59 *Plan du lazaret de quarantaine à établir au Hoc*, planta, par Bodard, 1791 (AMLH)
- Figura I.60 *Ancien lazaret de la Pointe du Hoc*, vista, dibujo de Raoul Lefaix, 1904. En Petit, Alphonse. Étude sur l'histoire des quarantaines et des Lazarets du Havre. *Bulletin de l'Association des Amis du Vieux Havre*, nº 12, 1932
- Figura I.61 *Dr. Marsden's plan of cholera quarantine station*, planta. En Marsden, William. Plan of Quarantine for Cholera. *Canada Medical Journal and Monthly Record of Medical and Surgical Science*, nº 2, 1866, p. 338
- Figura I.62 *Lazzaretto marittimo in Valle S. Bartolomeo presso Muggia Trieste*, vista. En Bussolin, Giovanni. *Delle Istituzioni di Sanità marittima nel bacino del Mediterraneo*. Trieste: Lod. Herrmanstorfer, 1881, tabla 1
- Figura I.63 *Piano generale del Lazaretto in Valle S. Bartolomeo*, planta. En Bussolin, Giovanni. *Delle Istituzioni di Sanità marittima nel bacino del Mediterraneo*. Trieste: Lod. Herrmanstorfer, 1881, tabla 2
- Figura I.64 *Lazzaretto in Valle S. Bartolomeo, casa dei contumacianti*, elevación y planta. En Bussolin, Giovanni. *Delle Istituzioni di Sanità marittima nel bacino del Mediterraneo*. Trieste: Lod. Herrmanstorfer, 1881, tabla 3

## Modelo Romántico

- Figura I.65 *Grosse Ile*, plano de las instalaciones, por W. Yolland, 1832 (ANC, NMC-1441)
- Figura I.66 *Plan d'une partie de la Grosse Ile avec quai projeté pour le débarquement des personnes détenues en quarantaine*, plano, por André Mathieu, 1832 (ANC, NMC-1440)
- Figura I.67 *Grosse Ile*, plano, 1850 (ANC, NMC-53839)
- Figura I.68 *Plan of Partridge Island. N.B.*, plano, por J.A. Leger, 1909 (ANC, NMC-15898)
- Figura I.69 *Williams Head B.C. Quarantine Station Plan of Grounds*, plano (ANC, NMC-106035)
- Figura I.70 Estación de cuarentena de Staten Island, Nueva York, plano, ca. 1800 (CSTIIAS)
- Figura I.71 *View of the New York quarantine, Staten Island*, vista (LOC, PGA - Bennett--View of the New... (C size) [P&P])
- Figura I.72 *View of the marine hospital and quarantine grounds, Staten Island, New York*, vista, 1854 (LOC, PGA - Brown & Quinlan--View of the marine... (D size) [P&P])
- Figura I.73 *Yellow fever excitement at quarantine, Saten Island, N.Y.* En *Frank Leslie's Illustrated Newspaper*, August 30, 1856
- Figura I.74 *The bouy station, quarantine landing, Staten Island*, vista, 1879. En *Harper's Weekly*, September 27, 1879
- Figura I.75 *Attack on the Quarantine establishment (Staten Island, N.Y.) on September 1, 1858.* En *Harper's Weekly*, September 11, 1858
- Figura I.76 *Burning of the Quarantine Station (Staten Island, N.Y.)*, vista, 1858 (CSTIIAS)
- Figura I.77 Lazareto de Philadelphia, vista, por Frank H. Taylor, 1895 (LOC, HABS, PA,23-ESTO,1-2)
- Figura I.78 *Old Quarantine Station, mouth of the Schuylkill (Pennsylvania)*, acuarela, por James Fuller Queen, 1857 (LOC, DRWG/US - Queen (J.F.), no. 2 (A size) [P&P])

## Otros Lazaretos

### Siglo XV

- Figura I.79 *Isola del Lazzeretto Vecchio*, vista, finales del siglo XVIII. En Visentini, Antonio. *Isolario Veneto*. Venezia: 1777, plancha 12
- Figura I.80 *Venice. Ground Plan of the old lazaretto*, planta, finales del siglo XVIII. En Howard, John. *An Account of the Principal Lazarettos in Europe...* London: Johnson, Dilly and Cadell, 1791, plancha 12
- Figura I.81 *Il Lazzeretto Vecchio* (Venecia), vista. *Sitti pittoreschi e prospettive delle lagune venete*. Venezia: 1838, nº 6

### Siglo XVI

- Figura I.82 *Pianta e prospetto del lazaretto alla foce del Bisagno*, perspectiva y planta, finales del siglo XVIII (ASV, Provveditoria alla Sanità, disegni b. 11 n. 22 b.)
- Figura I.83 *Genoa. Plan, elevation and section of the lazaretto*, sección, elevación y planta, finales del siglo XVIII. En Howard, John. *An Account of the Principal Lazarettos in Europe...* London: Johnson, Dilly and Cadell, 1791, plancha 2
- Figura I.84 *Gênes*, planta. En Bruyère, Louis. *Esquisse d'une petite ville maritime et Essai sur les lazarets*. Xe Recueil. In Louis Bruyère. *Études relatives à l'art des constructions, recueillies par...* Paris: chez Bance ainé, 1823, plancha 6
- Figura I.85 *Veduta della collina d'Albaro*, vista, por Antonio Golfi-Torricelli y Giovanni Lorenzo Guidoti, finales del siglo XVIII (ASCG, n. 1010, cart 8/4)
- Figura I.86 *Veduta del Lazzeretto di Genova e della collina d'Albaro*, vista, por Domenico Del Pino y Giuseppe Piaggio, 1818 (ATCG, n. 1355, cart. 10/3)
- Figura I.87 *Marseille*. En Braun, Georg et Hogenberg, Franz. *Civitates orbis terrarum*. Colonia, 1575, vol. II, plancha 12 (detalle de la *Vieilles Infirmeries*)
- Figura I.88 *Plan geometral de la ville, citadelles, port et arcenaux de Marseille*, por Razaud, 1743 (BNF, Richelieu Cartes et Plans Reprod. 71 B 56090; Reprod. Sc 91/297) (Detalle de las *Vieilles Infirmeries*)

- Figura I.89 *Pianta del sborro nuovo & vecchio di Verona*, planta, siglo XVIII (ASV, Proveditori alla Sanità, b. 405)
- Figura I.90 *Pianta del lazaretto di Spalato*, planta, por Pelloser de Filseck, ca. 1770 (ASV, , Proveditori alla Sanità, b. 10 n. 17)
- Figura I.91 *Lazzaretti di Ragusa*, planta baja. En Janeković Römer, Zdenka. I lazaretti di Dubrovnik. In Nelly-Elena Vanzan Marchini. *Rotte mediterranee e baluardi di sanità. Venezia e i lazaretti mediterranei*. Milano: Skira, 2004, p. 246-249, p. 249
- Figura I.92 Lazareto de San Rocco (Livorno), planta (Archivio di Stato di Firenze, Mediceo, 1828)
- Figura I.93 Veduta del lazaretto di S. Rocco, vista. En Tomasso Masi e C. *Raccolta delle più belle vedute della città e del port di Livorno con alcune osservazioni storiche sopra le medesime*. Livorno: G.M. Terreni, 1797
- Figura I.94 *Livourne, San Rocco*, planta. En Bruyère, Louis. Esquisse d'une petite ville maritime et Essai sur les lazarets. Xe Recueil. In Louis Bruyère. *Études relatives à l'art des constructions, recueillies par...* Paris: chez Bance ainé, 1823, plancha 6

## **Siglo XVII**

- Figura I.95 Marseille. Plan des Infirmeries ou, Lazaret de la Ville de Marseille, planta. En Howard, John. An Account of the Principal Lazarettos in Europe.... London: Jonson and Cadell, 1791, plancha 1
- Figura I.96 *Plan du Lazareth de Marseille*. En Bruyère, Louis. Esquisse d'une petite ville maritime et Essai sur les lazarets. Xe Recueil. In Louis Bruyère. *Études relatives à l'art des constructions, recueillies par...* Paris: chez Bance ainé, 1823, plancha 5
- Figura I.97 *Lazaret de Marseille*, vista de las *Nouvelles Infirmeries*. En Panzac, Daniel. I lazaretti francesi. In Nelly-Elena Vanzan Marchini. *Rotte mediterranee e baluardi di sanità. Venezia e i lazaretti mediterranei*. Milano: Skira, 2004, p. 292-303, p. 296
- Figura I.98 *Le Lazaret de Marseille*, vista de las *Nouvelles Infirmeries*. En Panzac, Daniel. I lazaretti francesi. In Nelly-Elena Vanzan Marchini. *Rotte mediterranee e baluardi di sanità. Venezia e i lazaretti mediterranei*. Milano: Skira, 2004, p. 292-303, p. 296
- Figura I.99 *Marseille*, vista de las *Nouvelles Infirmeries*, siglo XIX (BNF, Richelieu Estampes et photographie Rés. Ve-26s-Fol. Destailleur Province, t. 14 , n. 3531)
- Figura I.100 *Lazaretto marittimo di Malta*, vista. En Bussolin, Giovanni. *Delle Istituzioni di Sanità marittima nel bacino del Mediterraneo*. Trieste: Lod. Herrmanstorfer, 1881, tabla 16

- Figura I.101 *Lazzaretto di Malta*, planta. En Bussolin, Giovanni. *Delle Istituzioni di Sanità marittima nel bacino del Mediterraneo*. Trieste: Lod. Herrmanstorfer, 1881, tabla 18
- Figura I.102 Lazareto de San Jacopo, planta (ASF, Mediceo, 1828)
- Figura I.103 *Pianta del lazzeretto di S. Jacopo*, planta, 1785 (ASF, Reggie Fabbriche 233)
- Figura I.104 *Veduta del lazzeretto di S. Rocco* (Livorno), vista. En Tomasso Masi e C. *Raccolta delle più belle vedute della città e del port di Livorno con alcune osservazioni storiche sopra le medesime*. Livorno: G.M. Terreni, 1797
- Figura I.105 *Lazzaretto marittimo di Nisida [Napoli]*, vista. En Bussolin, Giovanni. *Delle Istituzioni di Sanità marittima nel bacino del Mediterraneo*. Trieste: Lod. Herrmanstorfer, 1881, tabla 19

### **Siglo XVIII**

- Figura I.106 *Isola di Poveglia* (Venecia), vista. En Visentini, Antonio. *Isolario Veneto*. Venezia: 1777, plancha 16
- Figura I.107 *Lazareto di Poveglia* (Venecia). En Bussolin, Giovanni. *Delle Istituzioni di Sanità marittima nel bacino del Mediterraneo*. Trieste: Lod. Herrmanstorfer, 1881, tabla 22
- Figura I.108 *Lazzaretto di Poveglia*, planta de los pabellones. En Bussolin, Giovanni. *Delle Istituzioni di Sanità marittima nel bacino del Mediterraneo*. Trieste: Lod. Herrmanstorfer, 1881, tabla 21
- Figura I.109 *Veduta della Città di Trieste*. vista, por F. Orland (CMSAT) (detalle del lazareto de San Carlo)
- Figura I.110 Planta del lazareto de Santa Teresa, en Trieste, a finales del siglo XVIII. En John Howard. *An Account of the Principal Lazarettos in Europe...* London: Jonson and Cadell, 1791
- Figura I.111 Proyecto de lazareto para Trieste, planta, siglo XVIII (ASV, Provveditori alla Sanità, Disegni, b. 11 n. 26)
- Figura I.112 *Lazzaretto marittimo di Martinschiza*, Fiume, vista. En Bussolin, Giovanni. *Delle Istituzioni di Sanità marittima nel bacino del Mediterraneo*. Trieste: Lod. Herrmanstorfer, 1881, tabla 7
- Figura I.113 *Lazzaretto di Martinschiza*, planta. En Bussolin, Giovanni. *Delle Istituzioni di Sanità marittima nel bacino del Mediterraneo*. Trieste: Lod. Herrmanstorfer, 1881, tabla 8



- Figura I.114 *Lazzaretto di Corfú*, alzado. En Bussolin, Giovanni. *Delle Istituzioni di Sanità marittima nel bacino del Mediterraneo*. Trieste: Lod. Herrmanstorfer, 1881, tabla 9
- Figura I.115 Lazareto de Corfú, planta y alzado, 1705 (ASV, Dispacci Provveditori da Terra e da Mar, f. 952)
- Figura I.116 *Lazzaretto di Corfu*, planta. En Bussolin, Giovanni. *Delle Istituzioni di Sanità marittima nel bacino del Mediterraneo*. Trieste: Lod. Herrmanstorfer, 1881, tabla 10
- Figura I.117 *Prospetto ocometrare della principale fronte del Lazzaretto d'Argostoli* (Cefalonia), alzado y corte, por Giorgio Tramarini, 1720 (ASV, Dispacci provveditori da terra e da mar, f. 994)
- Figura I.118 *Pianta del Pubblico Lazzaretto di Cefalonia*, planta y corte, por Antonio Moser de Filseck, 1776 (ASV, Provveditori alla Sanità, b. 503)
- Figura I.119 *Dissegno di Lazzaretto Campestre erettosopra una collina nel tener della villa Lachitres* (Cefalonia), planta, 1760 (ASV, Provveditori alla Sanità, b. 693)
- Figura I.120 *Disegni di avviso del Scoglio Maratonissi, situato in una parte del isola del Zante*, plano, 1747 (ASV, Provveditori alla Sanità, b. 381)
- Figura I.121 *Pianta del Lazzaretto Vecchio e Nuovo di Zante*, planta, siglo XVIII (ASV, Provveditori alla Sanità, b. 381)
- Figura I.122 *Lazzaretto marittimo di Megline*, vista. En Bussolin, Giovanni. *Delle Istituzioni di Sanità marittima nel bacino del Mediterraneo*. Trieste: Lod. Herrmanstorfer, 1881, tabla 5
- Figura I.123 *Prospettiva alla cavaliera (assonometria) del Lazzaretto pubblico di Castelnuovo in Albania*, vista, por Paolo Artico, 1767 (ASV, Provveditori alla Sanità, b. 9 n. 7/1)
- Figura I.124 *Lazzaretto di Megline*, planta. En Bussolin, Giovanni. *Delle Istituzioni di Sanità marittima nel bacino del Mediterraneo*. Trieste: Lod. Herrmanstorfer, 1881, tabla 6
- Figura I.125 *Pianta d'avviso del Lazaretto di Castelnuovo*, plantas baja y primera, por Rossini, 1754 (ASV, Provveditori alla Sanità, b. 454)

- Figura I.126 *Disegno in pianta del novo Lazaretto del quale si sono piantate tutte laboriose fondamenta e alzate parte delle mure, e al frontespicto poste anco le travadure del primo soler*, planta, perfil y plano de situación, por Francesco Melchiori, 1720-1721 (ASV, Provveditori alla Sanità, b. 417)
- Figura I.127 *Pianta del Lazaretto vecchio di Castelnuovo / Pianta d'un Lazaretto per il sito del general deto il Calotero*, vistas y plantas, por G.B. Camozzini, 1730 (ASV, Provveditori alle Fortezze, b. 82/88)
- Figura I.128 *Pianta del Lazaretto di corrieri provenienti de Costantinopoli ed Albania Turcha, esistente in Cattaro, fuori del recinto della Città sul piano della Marina*, planta, por Pietro Alessandro Ganassa, 1781 (ASV, Provveditori alla Sanità, b. 435)
- Figura I.129 *Pianta e prospetto del Lazzaretto di S. Marco situato fuori delle mura della Città di Zara, nuovamente rifabbricato l'anno 1782*, planta y alzado, 1782 (BMC, Manoscritti, P.d.c. 839/29)
- Figura I.130 *Pianta del Lazzaretto campestre da erigirsi sulla spiaggia di Samo*, planta, por Francesco Cicavo, 1790 (ASV, Provveditori alla Sanità, Disegni, b. 9 n. 9/5)
- Figura I.131 *Pianta del Lazzaretto campestre da erigirsi nel porto di Fiscardo*, planta, por Francesco Cicavo, 1790 (ASV, Provveditori alla Sanità, Disegni, b. 9 n. 9/7)
- Figura I.132 Lazareto de Zemun, planta, 1780 (IGM)
- Figura I.133 *Pianta del Lazzaretto di S. Leopoldo nel porto di Livorno*, planta, por G. Matteini, siglo XVII (ASV, Provveditori alla Sanità, Disegni, b. 11 n. 23)
- Figura I.134 *Livourne, San Léopoldo*, planta. En Bruyère, Louis. Esquisse d'une petite ville maritime et Essai sur les lazarets. Xe Recueil. In Louis Bruyère. *Études relatives à l'art des constructions, recueillies par...* Paris: chez Bance aîné, 1823, plancha 6
- Figura I.135 Lazareto de Toulon, planta, 1825 (SHMT, IE2 n° 29)
- Figura I.136 *Pianta del Lazzaretto di Cagliari*, planta, por Boijl, 1818 (ASC, 0010-005-166-001)
- Figura I.137 *Progetto di ampliacione, e riordinamento al Lazzaretto di questa Città (Cagliari)*, planta, por Efsio Crespo, 1833 (ASC, 0010-005-017-002)
- Figura I.138 *Pianta del Lazzaretto di Alghero con progetto di muro di cinta per isolarlo*, planta, por E. Marchesi, 1838 (ASC, 0010-005-026-001)

- Figura I.139 *Plano que demuestra la Casa de Lazareto de esta ciudad (Barcelona)*, planta, por Carlos Francisco Cabrer, 1787 (AHN, Estado, 980)
- Figura I.140 *Plano de un lazareto proyectado en la playa de la ciudad de Cartagena*, planta, 1769 (AGS MPyD XIII-56)
- Figura I.141 *Orthographie de deux des 12 pavillons isolés, sous le nom des 12 Apôtres du Lazaret qui est hors la ville et près de Port-Royal*, plano, elevación y corte, por Jean-Jacques Lequeu, 1795-1796 (BNF, Richelieu Estampes et photographie Ha 80 rés., t.2, fol., pl. 44)

### **Siglo XIX**

- Figura I.142 *Koccau. Progetto per il nuovo Lazzaretto*, tabla II, plantas baja y primera, por Domenico Boni, principios del siglo XIX (ASV, Magistrado di Sanità Marittima, b. 60)
- Figura I.143 *Koccau. Progetto per il nuovo Lazzaretto*, tabla III, plantas segunda y tercera, por Domenico Boni, principios del siglo XIX (ASV, Magistrado di Sanità Marittima, b. 60)
- Figura I.144 *Koccau. Progetto per il nuovo Lazzaretto*, tabla IV, alzados y cortes longitudinal y transversal, por Domenico Boni, principios del siglo XIX (ASV, Magistrado di Sanità Marittima, b. 60)
- Figura I.145 *Poveglia. Piano per un nuovissimo Lazareto*, planta, por Pietro Lucchesi, 1805 (ASV, Provveditori alla Sanità, Disegni, b. 60 n. 78)
- Figura I.146 *Poveglia. Piano di costruzione di un nuovissimo Lazzaretto dilatando e regolarizando la dimensione e la forma dell'isola*, planta, por Pietro Luchéis, 1810 (ASV, Provveditori alla Sanità, Disegni, b. 60 n. 79)
- Figura I.147 *Poveglia. Pianta di un nuovo Lazzaretto in due parti per uso di espurgo e di desinfettazione*, planta, por G. Cappelli (BMC, Manoscritti P.d. 853/4)
- Figura I.148 *Prospecto de un lazareto público o casa de sanidad (Barcelona)*, alzado, por Joaquín Rigalt, 1821 (AHMB)
- Figura I.149 *Plano geometría de la casa de sanidad o lazareto público (Barcelona)*, planta, por Joaquín Rigalt, 1821 (AHMB)
- Figura I.150 *Lazaret (Ajaccio), état des lieux*, siglo XIX

- Figura I.151 *Lazzaretto di Salonico*, planta. En Bussolin, Giovanni. *Delle Istituzioni di Sanità marittima nel bacino del Mediterraneo*. Trieste: Lod. Herrmanstorfer, 1881, tabla 13
- Figura I.152 *Lazzaretto di Sira*, vista. En Bussolin, Giovanni. *Delle Istituzioni di Sanità marittima nel bacino del Mediterraneo*. Trieste: Lod. Herrmanstorfer, 1881, tabla 11
- Figura I.153 *Lazzaretto di Sira*, planta. En Bussolin, Giovanni. *Delle Istituzioni di Sanità marittima nel bacino del Mediterraneo*. Trieste: Lod. Herrmanstorfer, 1881, tabla 12
- Figura I.154 *Vue d'un rastel, prise du côté bosniaque*, por M. TH. Valerio, hacia 1870. En Perrot, Georges. Souvenirs d'un voyage chez les slaves du sud, VII: Les confins militaires (suite). *Le Tour du Monde*, vol. XXI, 1870, p. 305-320, p. 313
- Figura I.155 *Paysans bosniaques au Rastel*, por M. TH. Valerio, hacia 1870. En Perrot, Georges. Souvenirs d'un voyage chez les slaves du sud, VII: Les confins militaires (suite). *Le Tour du Monde*, vol. XXI, 1870, p. 305-320, p. 316
- Figura I.156 *Camp E.A Perry, yellow fever detention camp*, fotografía, U.S. marine hospital service, 1888 (NLM, old negative nº 65-115)
- Figura I.157 *Vue d'un chaland lazaret (Canal de Suez)*, fotografía. En *La Presse Médicale*, 28 mars 1900, p. 149
- Figura I.158 *Vue d'ensemble d'un groupe de chalands (Canal de Suez)*, fotografía. En *La Presse Médicale*, 28 mars 1900, p. 149