

**ANNEX IV – Inventari i mapa de localització dels llocs de culte cristià
i dels cementiris del Camp de Tarragona (Mapa 11).**

ANNEX IV – INVENTARI I MAPA DE LOCALITZACIÓ DELS LLOCS DE CULTA CRISTIÀ I DELS CEMENTIRIS DEL CAMP DE TARRAGONA.

A continuació presentem l'inventari amb el seu corresponent mapa d'ubicació (amb una escala original 1:50.000) dels llocs de culte cristià (creus, esglésies, ermites, oratoris, etc...) i d'enterrament que hem pogut constatar al Camp de Tarragona (Mapa 10)¹. Es tracta d'elements molt interessants que poden atorgar-nos valuoses informacions sobre l'antiga morfologia del territori que ens ocupa, doncs la seva especial importància ha afavorit la seva conservació. Sovint han conservat un emplaçament original ben antic o bé s'han superposat a indrets d'una significació anterior. En el cas concret de la centuriació, és ben conegut el fenomen de cristianització d'elements de la xarxa cadastral (fites convertides en creus de terme, altars de camí esdevinguts ermites, encreuaments ocupats per esglesioles, etc...) (veure III Part, capítol 5, apartat 5.3.3.)².

En conseqüència, el material que seguidament exposarem (localitzat, fonamentalment, treballant sobre materials cartogràfics a escala 1:25.000 i 1:50.000) ha proporcionat tot un seguit de dades que han estat molt importants a l'hora de realitzar l'anàlisi arqueomorfològica desenvolupada al Capítol 5 de la Part III.

1.- TARRAGONÈS.

1.1.- Altafulla.

1.1.1.- Ermita de Sant Antoni de Pàdua.

1.1.2.- Cementiri d'Altafulla.

1.2.- El Catllar de Gaià.

1.2.1.- Ermita de Sant Ramon.

1.2.2.- Cementiri d'El Catllar (La Bonaigua).

1.3.- Constantí.

1.3.1.- Ermita de Sant Ramon.

1.3.2.- Cementiri de Constantí (La Closa).

1.3.3.- Ermita de Sant Llorenç.

1.3.4.- Ermita de Sant Bartomeu.

1.4.- Creixell de Mar.

1.4.1.- Ermita de la Mare de Déu de Fàtima.

¹ Per a l'elaboració d'aquest mapa, sobre el qual hem superposat els llocs de culte cristià i d'enterrament constatats, s'ha utilitzat, fonamentalment, com a base cartogràfica els mapes topogràfics comarcals d'escala 1:50.000 publicats per l'Institut Cartogràfic de Catalunya. Com que les dimensions dels originals sobrepassen àmpliament el format del treball, hem hagut de reduir-los en, aproximadament, un 50 %, la qual cosa significa que els mapes consultables dins aquest Annex IV tenen una escala més o menys d'1:100.000.

² Consultar també Gràfiques 9 i 10.

1.4.2.- Cementiri de Creixell.

1.5.- El Morell.

1.5.1.- Cementiri d'El Morell.

1.6.- La Nou de Gaià.

1.6.1.- Cementiri de La Nou de Gaià.

1.7.- Els Pallaresos.

1.7.1.- Cementiri d'Els Pallaresos.

1.8.- Perafort.

1.8.1.- Cementiri de Perafort.

1.8.2.- Cementiri de Puigdelfí.

1.9.- La Pobla de Mafumet.

1.9.1.- Cementiri de La Pobla de Mafumet.

1.10.- La Pobla de Montornès.

1.10.1.- Ermita de la Mare de Déu de Montornès.

1.10.2.- Cementiri de La Pobla de Montornès.

1.11.- Renau.

1.11.1.- Ermita de la Mare de Déu del Lloret.

1.11.2.- Cementiri de Renau.

1.12.- La Riera de Gaià.

1.12.1.- Cementiri de La Riera de Gaià.

1.12.2.- Ermita (El Pinyolenc)

1.13.- Roda de Berà.

1.13.1.- Cementiri de Roda de Berà.

1.13.2.- Ermita de Berà.

1.14.- Salomó.

1.14.1.- Cementiri de Salomó.

1.14.2.- Ermita (Salomó).

1.15.- Salou.

- 1.15.1.- Ermita de Nostra Senyora de Núria.
- 1.15.2.- Cementiri de Salou (Els Castellots).

1.16.- La Secuita.

- 1.16.1.- Cementiri de La Secuita.
- 1.16.2.- Cementiri de L'Argilaga.

1.17.- Tarragona.

- 1.17.1.- Ermita de la Mare de Déu de La Salut.
- 1.17.2.- Cementiri de Tarragona (L'Oliva).
- 1.17.3.- Cementiri de La Canonja.
- 1.17.4.- Ermita (Les Pinedes).
- 1.17.5.- Cementiri (Punta Grossa).
- 1.17.6.- Ermita de la Mare de Déu de Loreto.
- 1.17.7.- Ermita de Sant Joan (Tamarit).
- 1.17.8.- Cementiri de Ferran.
- 1.17.9.- Ermita (Monnars).
- 1.17.10.- Ermita (La Budellera).
- 1.17.11.- Ermita (Torreforta).

1.18.- Torredembarra.

- 1.18.1.- Cementiri de Torredembarra.

1.19.- Vespella de Gaià.

- 1.19.1.- Ermita (Vespellà).
- 1.19.2.- Ermita de la Mare de Déu del Carme.

1.20.- Vilallonga del Camp.

- 1.20.1.- Ermita de la Mare de Déu del Roser.
- 1.20.2.- Cementiri de Vilallonga.

1.21.- Vila-seca.

- 1.21.1.- Ermita de la Mare de Déu de La Pineda.
- 1.21.2.- Cementiri de Vila-seca.

2.- BAIX CAMP.

2.1.- L'Albiol.

- 2.1.1.- Cementiri de L'Albiol.

2.2.- L'Aleixar.

- 2.2.1.- Ermita de Sant Blai.
- 2.2.2.- Cementiri de L'Aleixar.

2.3.- Alforja.

- 2.3.1.- Ermita de Sant Antoni.
- 2.3.2.- Cementiri de L'Alforja.
- 2.3.3.- Cementiri (Mas d'en Mestre).
- 2.3.4.- Ermita de la Mare de Déu de Puigcerver.
- 2.3.5.- Santuari de Puigcerver.
- 2.3.6.- Ermita (Les Pinedes).

2.4.- Almofter.

- 2.4.1.- Cementiri d'Almofter.

2.5.- Arbolí.

- 2.5.1.- Cementiri d'Arbolí (Maset d'en Coma).
- 2.5.2.- Ermita de Sant Pau.

2.6.- L'Argentera.

- 2.6.1.- Cementiri de L'Argentera.

2.7.- Les Borges del Camp.

- 2.7.1.- Ermita de la Mare de Déu de la Riera.
- 2.7.2.- Cementiri de Les Borges del Camp.

2.8.- Botarell.

- 2.8.1.- Cementeri de Botarell.

2.9.- Cambrils.

- 2.9.1.- Ermita de la Mare de Déu de Vilafortuny.
- 2.9.2.- Cementiri de Cambrils.
- 2.9.3.- Ermita de la Mare de Déu del Camí.

2.10.- Capafonts.

- 2.10.1.- Ermita de la Mare de Déu de Barrulles.
- 2.10.2.- Cementiri de Capafonts.

2.11.- Castellvell del Camp.

- 2.11.1.- Ermita de Santa Anna.
- 2.11.2.- Cementiri de Castellvell.

2.12.- Coldejou.

- 2.12.1.- Cementiri de Coldejou.

2.13.- Duesaigües.

- 2.13.1.- Cementiri de Duesaigües.

2.14.- La Febró.

- 2.14.1.- Cementeri de La Febró.

2.15.- Maspujols.

- 2.15.1.- Ermita de Sant Antoni.
- 2.15.2.- Cementeri de Maspujols.

2.16.- Montbrió del Camp.

- 2.16.1.- Cementiri de Montbrió.

2.17.- Mont-roig del Camp.

- 2.17.1.- Ermita de Sant Ramon.
- 2.17.2.- Ermita de la Mare de Déu de La Roca.
- 2.17.3.- Ermita de la Mare de Déu del Peiró.
- 2.17.4.- Cementiri de Mont-roig.

2.18.- Prades.

- 2.18.1.- Ermita de Sant Antoni.
- 2.18.2.- Ermita de la Mare de Déu de L'Abellera.
- 2.18.3.- Cementiri de Prades.
- 2.18.4.- Ermita de Sant Roc.

2.19.- Pradip.

- 2.19.1.- Ermita de Santa Maria.
- 2.19.2.- Cementiri de Pradip.

2.20.- Reus.

- 2.20.1.- Ermita de la Mare de Déu de la Misericòrdia.
- 2.20.2.- Cementiri de Reus (Sant Joan).

2.21.- Riudecanyes.

- 2.21.1.- Ermita de Santa Bàrbara.
- 2.21.2.- Cementiri de Riudecanyes.

2.22.- Riudecols.

- 2.22.1.- Ermita de Sant Bartomeu.
- 2.22.2.- Cementiri de Riudecols.
- 2.22.3.- Ermita (Les Irlles).

2.23.- Riudoms.

- 2.23.1.- Cementiri de Riudoms.

2.24.- La Selva del Camp.

- 2.24.1.- Ermita de Sant Nicolau.
- 2.24.2.- Ermita de la Mare de Déu de Paret Delgada.
- 2.24.3.- Cementiri de La Selva del Camp.
- 2.24.4.- Ermita d'El Calvari.
- 2.24.5.- Ermita de Sant Pere del Puig.

2.25.- Vandellòs.

- 2.25.1.- Cementiri de Vandellòs.
- 2.25.2.- Cementiri de Masriudoms.

2.26.- Vilanova d'Escornalbou.

- 2.26.1.- Cementiri de Vilanova d'Escornalbou.

2.27.- Vilaplana del Camp.

- 2.27.1.- Cementiri de Vilaplana.
- 2.27.2.- Cementiri de La Mussara.

2.28.- Vinyols i Els Arcs.

- 2.28.1.- Cementiri de Vinyols.

3.- ALT CAMP.

3.1.- Aiguamúrcia.

- 3.1.1.- Cementiri d'Aiguamúrcia (Molí de Santes Creus).
- 3.1.2.- Monestir de Santes Creus.
- 3.1.3.- Ermita de Sant Pere de Gaià.
- 3.1.4.- Cementiri (Les Pobles).

- 3.1.5.- Ermita de Santa Maria de l' Albà.
- 3.1.6.- Cementiri de l' Albà.
- 3.1.7.- Cementiri de Pla de Manlleu.
- 3.1.8.- Ermita de Sant Miquel.
- 3.1.9.- Ermita de Santa Agnès.
- 3.1.10.- Ermita (Les Destres).

3.2.- Alcover.

- 3.2.1.- Ermita de la Mare de Déu del Remei.
- 3.2.2.- Ermita de la Mare de Déu de Gràcia.
- 3.2.3.- Cementiri d'Alcover.
- 3.2.4.- Ermita de Les Virtuts.
- 3.2.5.- Ermita d'El Calvari.
- 3.2.6.- Ermita (Mas Llorenç).

3.3.- Alió.

- 3.3.1.- Cementiri d'Alió.

3.4.- Bràfim.

- 3.4.1.- Ermita de la Mare de Déu del Lloret.
- 3.4.2.- Cementiri de Bràfim.

3.5.- Cabra del Camp.

- 3.5.1.- Cementiri de Cabra del Camp.

3.6.- Figuerola del Camp.

- 3.6.1.- Cementiri de Figuerola del Camp.
- 3.6.2.- Cementiri (Miramar).

3.7.- Els Garidells.

- 3.7.1.- Cementiri d'Els Garidells.

3.8.- La Masó.

- 3.8.1.- Cementiri de La Masó.

3.9.- El Milà.

- 3.9.1.- Cementiri d'El Milà.

3.10.- Montferri.

- 3.10.1.- Ermita de Sant Marc.
- 3.10.2.- Cementiri de Montferri.

3.10.3.- Ermita de la Mare de Déu de Montserrat.

3.10.4.- Ermita (Montferri).

3.11.- Mont-ral.

3.11.1.- Cementiri de Mont-ral.

3.11.2.- Cementiri de Farena.

3.12.- Nulles.

3.12.1.- Cementiri de Nulles.

3.13.- El Pla de Santa Maria.

3.13.1.- Cementiri del Pla de Santa Maria (Sant Ramon).

3.13.2.- Ermita de Sant Ramon.

3.14.- El Pont d'Armentera.

3.14.1.- Ermita de Sant Joan.

3.14.2.- Cementiri de Pont d'Armentera.

3.15.- Puigpelat.

3.15.1.- Cementiri de Puigpelat.

3.16.- Querol.

3.16.1.- Cementiri de Querol.

3.16.2.- Cementiri d'Esblada.

3.16.3.- Ermita de Sant Jaume de Montagut.

3.16.4.- Cementiri de Valldossera.

3.16.5.- Ermita de Valldossera.

3.17.- La Riba.

3.17.1.- Cementiri de La Riba.

3.17.2.- Ermita de La Gràcia.

3.18.- Rodonyà.

3.18.1.- Ermita (Les Casetes).

3.18.2.- Cementiri de Rodonyà (Les Planes).

3.19.- El Rourell.

3.19.1.- Cementiri d'El Rourell.

3.20.- Vallmoll.

3.20.1.- Ermita de la Mare de Déu del Roser.

3.20.2.- Cementiri de Vallmoll.

3.21.- Valls.

3.21.1.- Ermita (Masia de Sant Llorenç).

3.21.2.- Cementiri de Picamoixons.

3.21.3.- Cementiri de Valls.

3.21.4.- Ermita de La Granja.

3.21.5.- Cementiri (Fontscaldes).

3.21.6.- Ermita (La Plana).

3.22.- Vilabella del Camp.

3.22.1.- Ermita (Les Esperades).

3.22.2.- Cementiri de Vilabella.



3.23.- Vila-rodona.

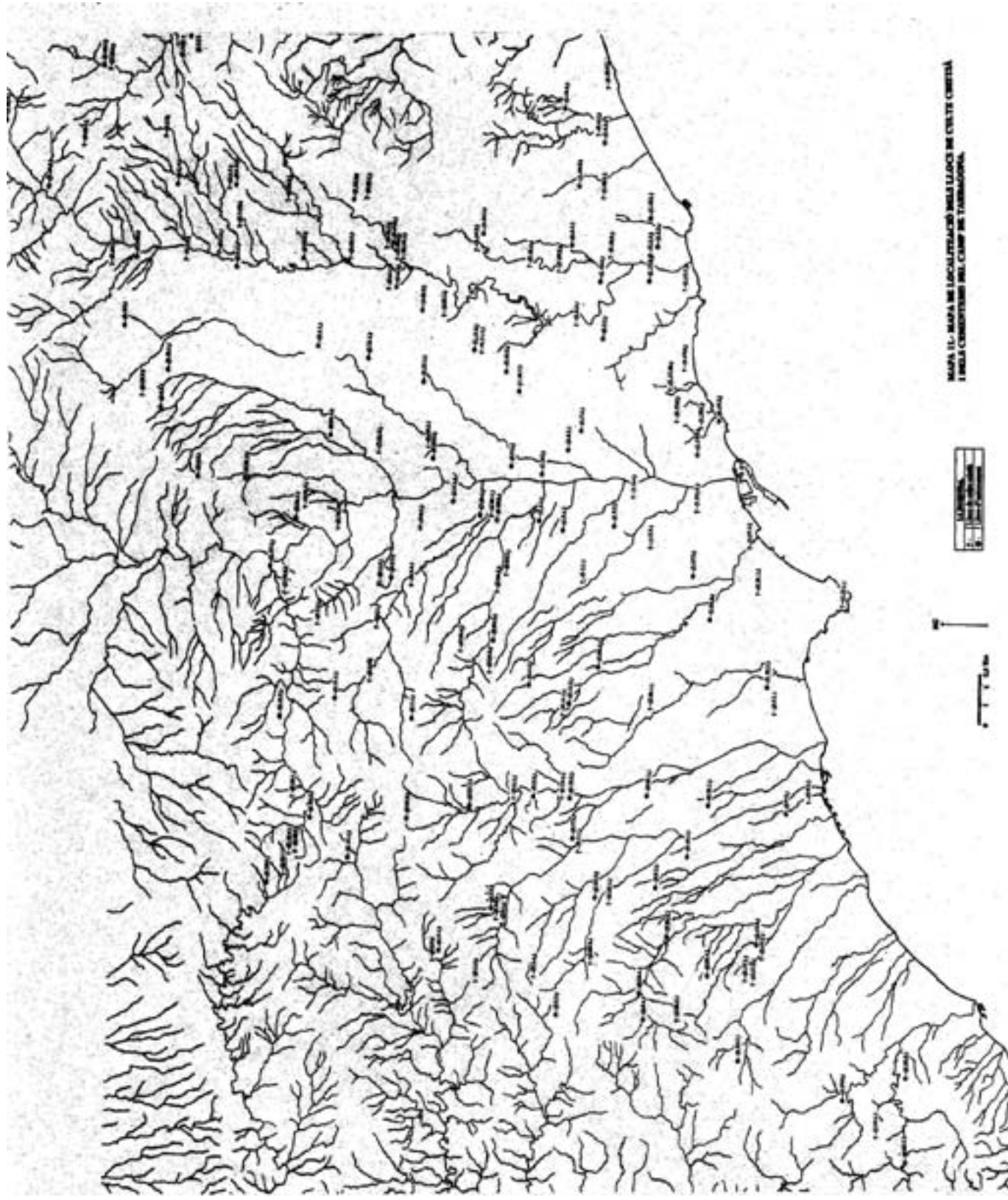
3.23.1.- Ermita de Santa Maria (Vilardida).

3.23.2.- Cementiri de Vila-rodona.

3.23.3.- Ermita (Mas Serra).

Per últim, en referència al mapa de localització hem d'indicar que la seva llegenda serà la següent.

LLEGENDA	
 -	Lloc de culte cristià (Ermita / Església / Oratori).
 -	Lloc d'enterrament (Cementiri).



MAPA 11. MAPA DE LOCALIDADES EN LA CUENCA DE LOS RIOS CIBOLA Y TIBOLA EN EL CANTÓN DE TIBOLA, PROVINCIA DE TIBOLA, GUAYACÁN.

**ANNEX V – Inventari i mapa de localització dels topònims
i dels microtopònims referents al poblament antic
del Camp de Tarragona (Mapa 12).**

ANNEX V – INVENTARI I MAPA DE LOCALITZACIÓ DELS TOPÒNIMS I DELS MICROTÒNIMS REFERENTS AL POBLAMENT ANTIC DEL CAMP DE TARRAGONA.

Seguidament presentem l'inventari de topònims i microtopònims que hem localitzat al Camp de Tarragona que comptarà amb el recolzament gràfic d'un mapa d'ubicació dels mateixos (amb una escala original de treball d'1:50.000) (Mapa 11)¹.

Cal assenyalar que el material que seguidament exposarem de manera acurada ens ha atorgat significatives dades per a realitzar l'estudi arqueomorfològic del Capítol 5 de la Part III, doncs hem de tenir present que el noms de lloc fan referència no només a elements del paisatge moderns, sinó també als antics, i que tenen una enorme tendència a conservar la forma original, ja que la seva funcionalitat, identificar un indret concret, comporta una evolució molt lenta i, en conseqüència, una notable pervivència. Per tant, l'estudi etimològic dels topònims i microtopònims que, donades les característiques que acabem de subratllar, en nombrosos casos conserven el record d'estructures del paisatge antic que avui dia no es conserven, constitueixen una eina de treball molt valuosa per aproximar-nos al coneixement de la morfologia antiga d'un determinat territori. Com ja hem destacat al Capítol 5 de la Part III del nostre treball, la toponímia del nostre territori, del Camp de Tarragona, se'ns mostra especialment complicada arran de les mutacions que la major part dels topònims han experimentat derivades de la irrupció dels àrabs durant l'Alta Edat Mitjana. D'altra banda, mentre que a altres territoris catalans l'antiguitat dels topònims pot ser corroborada per l'aparició d'aquests a documents alto-medievals (doncs, és evident que un escrit del s. IX, X o XI, pugui reflectir un estat de la morfologia agrària molt més pròxim al món baix-imperial del que podríem obtenir per altres tècniques, trobant referències de noms, límits territorials, estructures administratives, que podien ser relacionades amb pervivències del món romà i visigòtic), al Camp de Tarragona, a l'igual que a les altres comarques de la Catalunya meridional, de la Catalunya Nova, que estigué en mans musulmanes fins a la primera meitat del s. XII, és gairebé impossible, doncs, evidentment, no comptem amb documentació cristiana alto-imperial i les fonts àrabs són molt menys descriptives que les cristianes i es fixen sobretot als fets bèl·lics (veure III Part, capítol 5, apartat 5.3.4.)².

Malgrat tot, treballant, fonamentalment, sobre materials cartogràfics a escala 1:25.000 i 1:50.000, hem aconseguit detectar a la zona del Camp de Tarragona tot un seguit de topònims i microtopònims que ens han semblat significatius a l'hora d'intentar estudiar les estructures cadastrals antigues i el poblament ibero-romà a la susdita regió i que es refereixen:

- a creus plantades a un determinat indret com a fita o per esborrar la memòria d'un antic temple pagà (cal tenir present que sovint la toponímia ha conservat el record d'elements d'època antiga, que perduraren sota altres d'època medieval, com creus, ermites, etc..., i dels quals avui dia tan sols ens resta un topònim referit a la presència en temps passats d'un lloc de culte cristià, sent el més habitual el terme "creu" o "creus");

¹ Per a l'elaboració d'aquest mapa, sobre el qual hem superposat els topònims i microtopònims constatats, s'ha utilitzat, fonamentalment, com a base cartogràfica els mapes topogràfics comarcals d'escala 1:50.000 publicats per l'Institut Cartogràfic de Catalunya. Com que les dimensions dels originals sobrepassen àmpliament el format de presentació del treball, hem hagut de reduir-los en, aproximadament, un 50 %, la qual cosa significa que els mapes consultables dins aquest Annex V tenen una escala més o menys d'1:100.000.

² Consultar Gràfiques 11 i 12.

- a la possible forma física de les centúries d'un cadastre romà (com els termes "quadra" o "quadrell", entre altres) o a les estructures intermediàries de la centuriació, estructures que creen traces molt fortes sobre el terreny, marquen els camins i continuen freqüentment amb utilitat dins el paisatge actual (no és gens d'extraordinari trobar el terme "limite" o derivats d'aquest a la documentació alto-imperial o, fins i tot, conservat a la toponímia actual, en referència a zones que han estat centuriades i de fet és un topònim que ha estat considerat com un fòssil-director en la recerca d'estructures cadastrals romanes);
- a la probable existència d'una parada del camí (a partir de topònims derivats d'"hospital" o de "palau", que, sens dubte, fan referència a parades de vies de comunicació medievals, algunes de les quals podrien remuntar-se a temps antics i tenir els seus orígens a *mansiones* d'època romana, o directament del terme llatí "*mansio*") o d'un mil·liari (fonamentalment, topònims com "quart", referents a numerals, que podrien indicar la distància en milles a la que es trobava d'un determinat nucli urbà, o derivats de "pedra", "petra" i "pera", com "padró", "pedrós", "pedrosos", "perafita", "peralta", "peratallada", "perafort", etc..., en referència a la composició pètria de l'element en qüestió, els quals, juntament amb termes com el ja mencionat "creu", "encreuament", "cruï lla", "pivot", "borna", "fita", "molló", "pilar", "coloma", entre altres, podrien revelar també elements de senyalització i divisió dels terrenys d'època antiga i, fins i tot, punts remarcables d'una centuriació);
- al pas d'una via de comunicació antiga pròpiament dita (topònims derivats, d'una banda, de les paraules de l'àrab clàssic (*as-*) *síkka*, "el camí", *al-Balat*, "la calzada" o "la via", *al-rasif*, "la via empedrada", o (*as-*) *sanan*, "el caminet", i, d'altra banda, de les evidents formes llatines *strata*, *calciata* o *via*);
- o, finalment, a la presència de diferents estructures de poblament antigues (a partir de topònims derivats dels termes llatins *villa*, *fundus*, *vicus*, entre altres).

1.- TARRAGONÈS.

1.1.- Altafulla.

1.1.1.- Altafulla.

1.2.- El Catllar de Gaià.

1.2.1.- La Quadra.

1.3.- Constantí.

1.3.1.- El Terme.

1.3.2.- La Creu de Salom.

1.4.- Creixell de Mar.

1.4.1.- Els Tres Termes.

1.5.- El Morell.

- 1.5.1.- Cap de Termes.
- 1.5.2.- Els Hospitals.
- 1.5.3.- Granja de Santes Creus.

1.6.- La Nou de Gaià.

- 1.6.1.- La Quadra.

1.7.- Els Pallaresos.

- 1.7.1.- Els Hostalets.
- 1.7.2.- Els Pallaresos.

1.8.- Perafort.

- 1.8.1.- Mas dels Quarts.
- 1.8.2.- Perafort.

1.9.- La Pobla de Mafumet.

1.10.- La Pobla de Montornès.

- 1.10.1.- El Coll de Creus.

1.11.- Renau.

- 1.11.1.- Peralta.
- 1.11.2.- La Costa de Peralta.
- 1.11.3.- Planes de Peralta.
- 1.11.4.- Pedrafita.
- 1.11.5.- Torrent de Peralta (o de Panicals).

1.12.- La Riera de Gaià.

- 1.12.1.- Els Pedregalets.

1.13.- Roda de Berà.

- 1.13.1.- Quartó.
- 1.13.2.- La Quarterada.
- 1.13.3.- La Martorella.

1.14.- Salomó.

1.15.- Salou.

- 1.15.1.- La Creueta de Genoves.
- 1.15.2.- Salou.

1.16.- La Secuita.

1.16.1.- Les Creus.

1.16.2.- La Secuita.

1.17.- Tarragona.

1.17.1.- Punta de la Creueta.

1.17.2.- Mas de la Creu.

1.17.3.- Mas Palau.

1.17.4.- Torrent de Mas de la Creu (o de La Mora).

1.18.- Torredembarra.

1.18.1.- Les Creuetes.

1.19.- Vespella de Gaià.

1.20.- Vilallonga del Camp.

1.20.1.- Els Quatre Camins.

1.20.2.- Vilallonga.

1.21.- Vila-seca.

1.21.1.- Vila-seca.

1.21.2.- Tres Camins.

2.- BAIX CAMP.

2.1.- L'Albiol.

2.2.- L'Aleixar.

2.3.- Alforja.

2.3.1.- Barranc de Les Creus.

2.4.- Almoster.

2.4.1.- Almoster.

2.5.- Arbolí.

2.5.1.- Coll de la Creu.

2.6.- L'Argentera.

2.6.1.- L'Argentera.

2.7.- Les Borges del Camp.

2.7.1.- Los Pedrets.

2.8.- Botarell.

2.8.1.- Los Quartons.

2.8.2.- La Creu del Perdiu.

2.9.- Cambrils.

2.9.1.- Los Quatre Camins.

2.9.2.- Mas Querol.

2.9.3.- La Creu.

2.10.- Capafonts.

2.11.- Castellvell del Camp.

2.12.- Coldejou.

2.13.- Duesaigües.

2.14.- La Febró.

2.14.1.- La Creu Trencada.

2.14.2.- La Febró.

2.15.- Maspujols.

2.15.1.- Les Creus.

2.16.- Montbrió del Camp.

2.17.- Mont-roig del Camp.

2.17.1.- Los Quarts.

2.18.- Prades.

2.19.- Pratdip.

2.20.- Reus.

2.20.1.- La Quadra.

2.20.2.- Mas de Tallapedra.

2.20.3.- Les Quarterades.

2.20.4.- Plans de Quart.

2.20.5.- Les Quatre Carreteres.

2.20.6.- Quart.

- 2.20.7.- Camí de la Pedra Estela.
- 2.20.8.- Els Cinc Camins.
- 2.20.9.- Quintana.
- 2.20.10.- Barranc dels Cinc Camins (o de Pedret).
- 2.20.11.- Riera de La Quadra.

2.21.- Riudecanyes.

2.22.- Riudecols.

- 2.22.1.- Vilavella.

2.23.- Riudoms.

2.24.- La Selva del Camp.

- 2.24.1.- Vilar de la Quadra del Paborde.

2.25.- Vandellòs.

- 2.25.1.- L'Hospitalet de L'Infant.
- 2.25.2.- L'Hospitalet.
- 2.25.3.- Planes de L'Hospitalet.
- 2.25.4.- Pedralons.

2.26.- Vilanova d'Escornalbou.

2.27.- Vilaplana del Camp.

- 2.27.1.- Vilaplana.

2.28.- Vinyols i Els Arcs.

- 2.28.1.- Vinyols i Els Arcs.
- 2.28.2.- Los Hospitals.

3.- ALT CAMP.

3.1.- Aiguamúrcia.

- 3.1.1.- Santes Creus.
- 3.1.2.- Mas d'en Palau.
- 3.1.3.- Bosc del Mas d'en Palau.
- 3.1.4.- Camp de la Creu.
- 3.1.5.- Santes Creus.

3.2.- Alcover.

- 3.2.1.- Lo Vilasec.

3.2.2.- Los Quints.

3.2.3.- Alcover.

3.3.- Alió.

3.4.- Bràfim.

3.5.- Cabra del Camp.

3.5.1.- La Pedra Cremada.

3.6.- Figuerola del Camp.

3.6.1.- Palau de Reig.

3.6.2.- Cal Palatí.

3.7.- Els Garidells.

3.8.- La Masó.

3.8.1.- Los Quints.

3.8.2.- La Masó.

3.9.- El Milà.

3.10.- Montferri.

3.10.1.- Les Quadres.

3.10.2.- La Quarterada.

3.10.3.- Vilardida.

3.11.- Mont-ral.

3.12.- Nulles.

3.12.1.- Pont de l'Hospitalet.

3.12.2.- Nulles.

3.13.- El Pla de Santa Maria.

3.14.- El Pont d'Armentera.

3.14.1.- El Pont d'Armentera.

3.15.- Puigpelat.

3.15.1.- Els Quatre Camins.

3.15.2.- Les Esquadres.

3.15.3.- Mas de les Esquadres.

3.15.4.- La Mina de les Esquadres.

3.16.- Querol.

3.16.1.- Querol.

3.16.2.- Hostalet del Lladre.

3.17.- La Riba.

3.18.- Rodonyà.

3.19.- El Rourell.

3.20.- Vallmoll.

3.21.- Valls.

3.21.1.- El Palau de Reig de Baix.

3.21.2.- El Palau de Reig de Dalt.

3.22.- Vilabella del Camp.

3.22.1.- El Pedrós.

3.22.2.- Els Pedrosos.

3.22.3.- Vilabella.

3.23.- Vila-rodona.

3.23.1.- Les Quatre Carreteres.

3.23.2.- Plana de Pedrafita.

3.23.3.- Pedrafita.

3.23.4.- Vila-rodona.



MAPA D. MAPA DE LOCALITATS DELS TORQUES I DELS
MICROTORQUES SITUATS AL PORNJANET ANTIC DEL CAMP DE
TABARRONA.