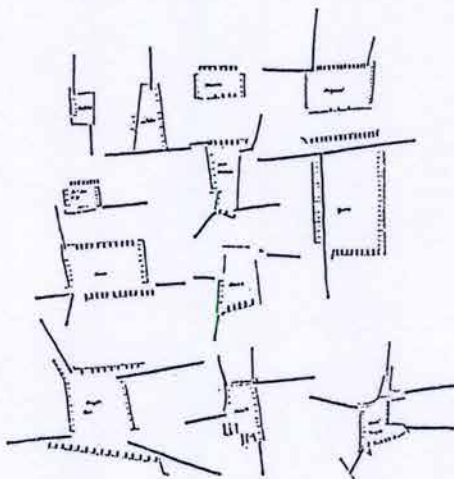


**ADVERTIMENT.** La consulta d'aquesta tesi queda condicionada a l'acceptació de les següents condicions d'ús: La difusió d'aquesta tesi per mitjà del servei TDX ([www.tesisenxarxa.net](http://www.tesisenxarxa.net)) ha estat autoritzada pels titulars dels drets de propietat intel·lectual únicament per a usos privats emmarcats en activitats d'investigació i docència. No s'autoritza la seva reproducció amb finalitats de lucre ni la seva difusió i posada a disposició des d'un lloc aliè al servei TDX. No s'autoritza la presentació del seu contingut en una finestra o marc aliè a TDX (framing). Aquesta reserva de drets afecta tant al resum de presentació de la tesi com als seus continguts. En la utilització o cita de parts de la tesi és obligat indicar el nom de la persona autora.

**ADVERTENCIA.** La consulta de esta tesis queda condicionada a la aceptación de las siguientes condiciones de uso: La difusión de esta tesis por medio del servicio TDR ([www.tesisenred.net](http://www.tesisenred.net)) ha sido autorizada por los titulares de los derechos de propiedad intelectual únicamente para usos privados enmarcados en actividades de investigación y docencia. No se autoriza su reproducción con finalidades de lucro ni su difusión y puesta a disposición desde un sitio ajeno al servicio TDR. No se autoriza la presentación de su contenido en una ventana o marco ajeno a TDR (framing). Esta reserva de derechos afecta tanto al resumen de presentación de la tesis como a sus contenidos. En la utilización o cita de partes de la tesis es obligado indicar el nombre de la persona autora.

**WARNING.** On having consulted this thesis you're accepting the following use conditions: Spreading this thesis by the TDX ([www.tesisenxarxa.net](http://www.tesisenxarxa.net)) service has been authorized by the titular of the intellectual property rights only for private uses placed in investigation and teaching activities. Reproduction with lucrative aims is not authorized neither its spreading and availability from a site foreign to the TDX service. Introducing its content in a window or frame foreign to the TDX service is not authorized (framing). This rights affect to the presentation summary of the thesis as well as to its contents. In the using or citation of parts of the thesis it's obliged to indicate the name of the author

Tesi Doctoral



PLACES PORXADES A CATALUNYA. EL PROJECTE VUITCENTISTA  
Maria Rubert de Ventós

Director de la Tesi: Manuel de Solà-Morales  
Laboratori d'Urbanisme  
Departament d'Urbanisme i Ordenació del Territori  
Escola d'Arquitectura de Barcelona

UPC

Maig 1992



R-30.681

FITXA DE CADA PLAÇA.  
GRAFICS. DOCUMENTS. PLANOLS.

"Un repertori de textos i fotografies em tornen a portar a indrets inoblidables que varen emplenar moltes hores de la meua vida. Gairebé conec totes aquestes places historiades amb rigor i eficàcia. A vegades, les fotografies em semblen una mica massa espectaculars. M'agradaria una imatge més concreta i més rígida. Enyoro mesures i alçats, perquè el color de l'Ektachrome em distreu, i no és ben bé el color que jo recordo. Però això és un detall que no té gaire importància en un conjunt tan suggeridor. Vaig repassant les pàgines, i la maravella del viatge es reprodueix i em fa feliç.

"...seguir la història d'aquestes places que s'escampen per totes les ciutats petites i grans d'Europa constitueix un itinerari apassionant que ens omple d'orgull. L'agora grega i el fòrum romà la presagiaven. Però és a l'Edat Mitjana quan es van concretant les seves funcions d'esbarjo i de mercat, de culte i de representació que ha arribat fins als nostres dies. Amb el Renaixement i el Barroc assoleix les seves formes més escenogràfiques. Era l'escenari adequat dels nostres actes. Després, el segle XIX, amb la revolució industrial i la mecanització del transport, comença la seva decadència. ... També és veritat que, aquests últims anys, esperits sensibles intenten recuperarla, però en aquest esforç tan meritori hi ha sempre un rerefons de nostàlgia que ens posa un pes al cor, com quan no creiem ben bé allò que diem. Una certa plaça almenys se'ns ha fet anacrònica."

Joan Teixidor. Mes Apunts.  
Barcelona 1990.



Pont de Suert. Major.	17x13	221 m2
Isona. Major	18x14	252 m2
Horta de Sant Joan. de l'Ajuntament	19x15	285 m2
Flix. d'Espanya	21x16	364 m2
Peratallada.Major	26x14	364 m2
Ciutadella. del Mercat	21x18	378 m2
Valls. de l'Oli	40x12	480 m2
Sant Joan de les Abadeses. Major.	25x23	484 m2
Valls. del Blat	32x16	512 m2
Calaf. Major.	35x15	525 m2
Reus. Pescateries.	38x14	532 m2
Talarn. Dr Sivilla	32x18	576 m2
Figueres. P.del Gra.	32x18	576 m2
Guissona. Major	30x20	600 m2
Albi. Major	25x25	625 m2
Torroella de Montgrí. Major	34x20	627 m2
Pont de Suert. Mercadal	30x21	630 m2
Besalú. Major	36x17	700 m2
Monells. Major	43x18	774 m2
Bagà. Major	62x13	806 m2
Cambrils. D'Espanya	68x13	884 m2
Castelló D'Empúries. Jaume I	58x16	928 m2
Perelada.Major	55x18	1044 m2
Santa Pau. Major	35x30	1050 m2
Figueres. De l'Ajuntament.	45x27	1215 m2

Montblanc. Major	40x33	1320 m2
La Sagrera. Massades	44x32	1408 m2
Puigcerdà. Cabrinetti	48x31	1488 m2
Falset. La Quartera	75x21	1575 m2
Mora d'Ebre. Major	56x29	1624 m2
Manresa. Major	48X37	1813 m2
Igualada. Major	46X40	1840 m2
Prades.Major	50x38	1976 m2
Amer. Mercadal	55X37	2035 m2
Agramunt. Mercadal	50x45	2250 m2
Sta Coloma de Queralt	71x32	2272 m2
Vilafranca del Penedés. De Sant Joan.	85x27	2295 m2
Reus. Prim	56x45	2520 m2
Sant Andreu. Mercadal	60x42	2520 m2
Vilanova i La Geltrú. De l'Ajuntament	70x37	2590 m2
Banyoles. Major	64x44	2816 m2
Reus El Mercadal	56x52	2912 m2
Palma. Major	88x44	3872 m2
Riudoms. De l'Església	80x40-50	4104 m2
Girona. Mercadal	94x46	4324 m2
Barcelona. Reial	85x55	4675 m2
Vic. Mercadal	85x78	6630 m2
Manlleu. Fra Bernardí	95x75	7125 m2
Balaguer. Mercadal	95x75	7125 m2
Barcelona. Sant Josep, Boqueria.	100x75	7500 m2
Olot. Clarà.	126x92	11592 m2
Sant Carles de la Ràpita.	250x50	12500 m2

PLACES VUITCENTISTES.

Olot. Plaça Clarà o del Parc Vell.  
1868-1871.  
Joan Cordoní i Bosch, mestre d'obres.

Barcelona. Plaça de Sant Josep, de la Boqueria.  
1836-1840-1843.  
Josep Mas i Vila, mestre d'obres.  
Miguel de Bergué, enginyer.

Manlleu. Plaça de Fra Bernardí.  
1892.  
Manuel Vega i March, arquitecte.

Barcelona. Plaça Reial.  
1848.  
Francesc Daniel Molina i Casamajó, arquitecte.

Girona. Plaça del Mercadal.  
1855-1857.  
Martí Sureda i Deulovol, arquitecte.

Riudoms. Plaça de l'Església.

Ciutat de Mallorca. Plaça Major.  
1836-1945.  
Chapulí, arquitecte, 1895-  
Gabriel Alomar, José Ferragur, arquitectes.

Vilanova i la Geltrú. Plaça de l'Ajuntament.  
1854-1867.  
Tomàs Ventosa i Fco. de Paula del Villar, arquitectes.

Reus. Plaça Prim.  
1870-1882.  
Francesc Blanch i Pons, arquitecte.

Sant Andreu. Plaça del Mercadal.  
1849-1876.  
Josep Mas i Vila, arquitecte.

Vilafranca del Penedès. Plaça de Sant Joan.  
1847.

Agramunt. Plaça del Mercadal.  
1804-1852.  
Tomàs Bertran, Felip Ubach, mestres d'obres.

La Sagrera. Plaça Masadas.

Figueres. Plaça de l'Ajuntament.  
1819.  
Rafael Cantró, arquitecte.  
Narcís Papell, mestre d'obres.

Figueres. Plaça del Gra.  
1825.  
Rafael Cantró, arquitecte.  
Narcís Papell, mestre d'obres.

Reus. Plaça de les Pescateries.  
1854.  
Antoni Monné, arquitecte.

Ciutadella. Plaça del Mercat.  
1869.



OLOT.

PLAÇA CLARA,

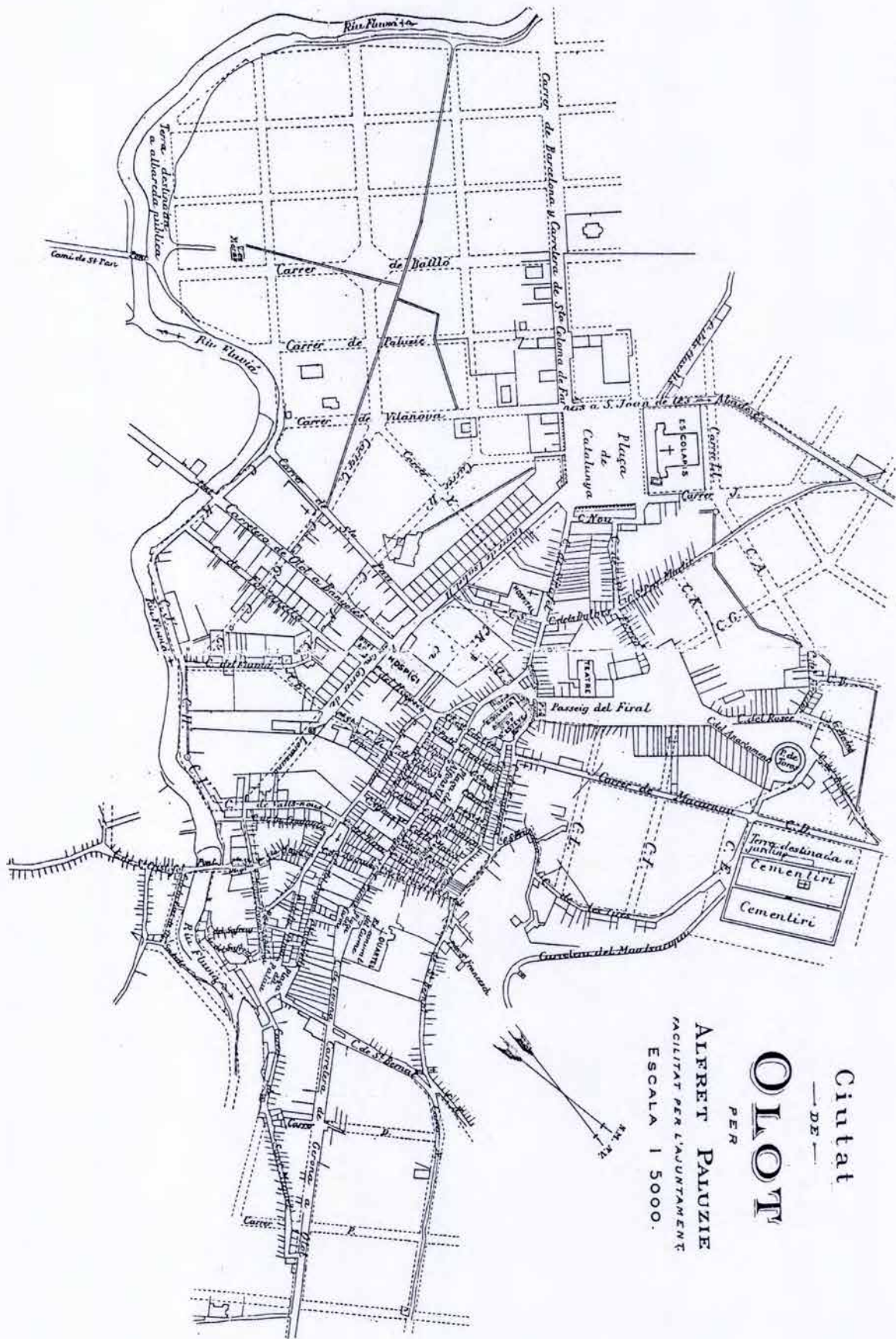
Altres noms: del PARQUE, de CATALUNYA, PARC VELL,  
CAMP DE MART.

- Projecte:
- Proyecto de Plaza de Cataluña nombrada en el anteproyecto de Capuchinos. 24, octubre 1868. Juan Cordoní Bosch, maestro de obras municipal.
  - Proyecto de fachada que deberán sujetarse los que edifiquen en la plaza Cataluña reformado según resolución de la Exma. Diputación tomado en fecha 17 de diciembre de 1868. Olot, 19 de junio de 1871. Esteban Pujol, Maestro de obras.

Procedència del sòl. Convent dels Caputxins, Camp de Mart.

Superfície (Ax B)	126x92 m / 11.592 m <sup>2</sup>
Mòdul arc:	3,2m./4 m
Nº.de plantes.	Pb+A+2P+Golfes
Alçada façana:	17/18 m
Alçada per plantes.	Porxo.6.8 m
	1a. 3.7 m
	2a. 3.6 m
	3a. 2.1 m
Amplada porxo int.	5 m
Nº. Arcs	45
Nº. Parcel.les.	porxades 9
	no porxades 4
	de cantonada -
	vinculades a la plaça 4
	22 m
Longitud de façana.	128 m(p)/ 165 m(np)
Nº carrers	9
nº interrupcions a façana	5
nº cantonades tancades	-
Relacions mètriques :	
Alçada/Amplada.	1/5,6
Proporció porxo.Amplada/Alçada	1/1,4
Talls carrers/ longitud de façana	1/3,5
Superfície plaça/nucli	1/13
Urbanització	
paviment:-anell perimetral.	asfalt
-porxo	panot /pedra
-interior plaça:	geda /terra
-elements urbans	kiosk/bronze Clarà/font
-jardineria	Plàtans/ tells/ troanes /flors
Usos no residencials:	Escola Esculapis/Gasolinera/cine
	Comerços en planta baixa.





Ciutat  
— DE —  
**OLOT**  
PER  
ALFRET PALUZIE  
FACILITAT PER L'AUTAMENT  
ESCALA 1 5000.

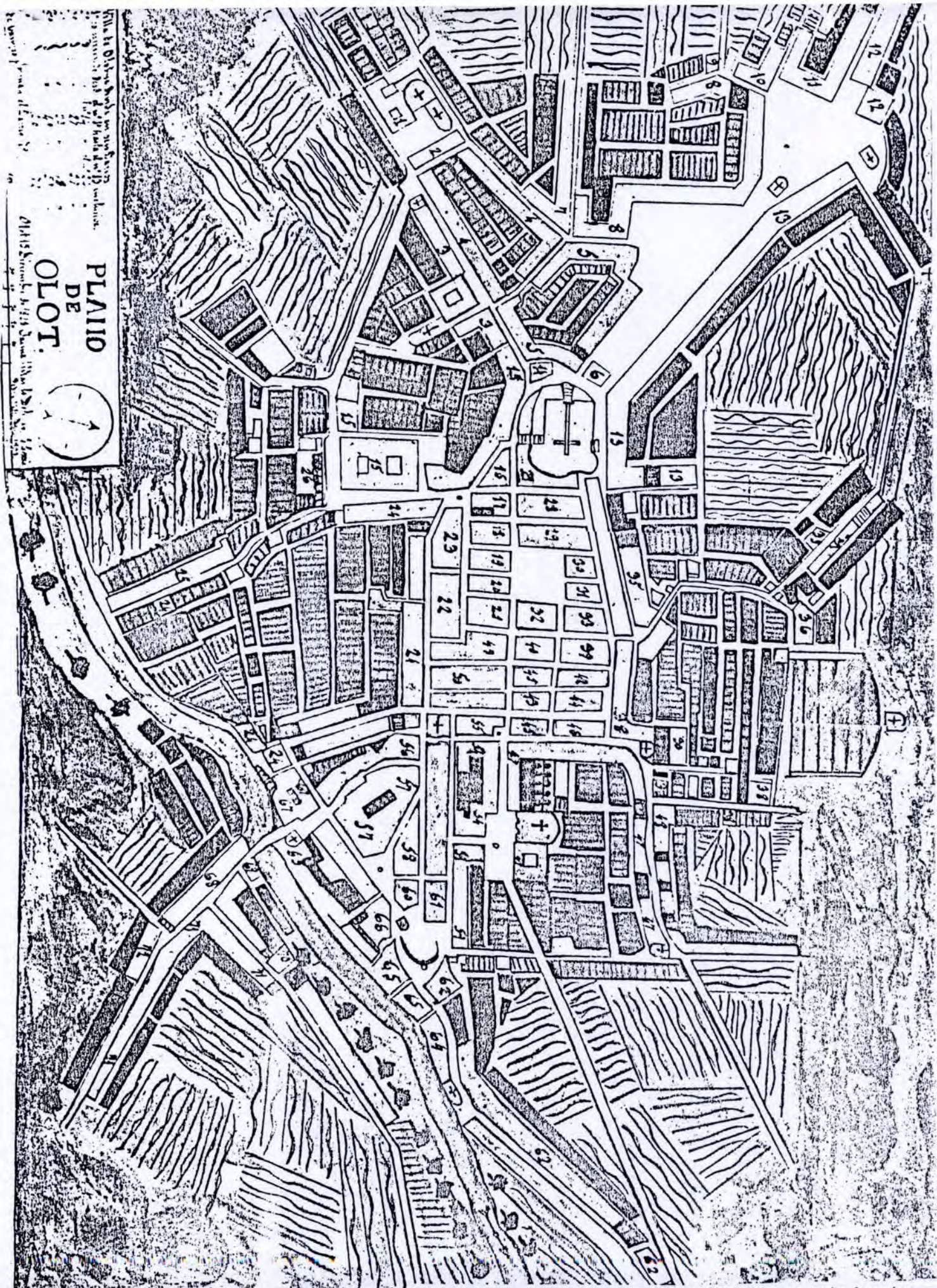
OLOT  
Planol de la ciutat d'Olot  
Alfret Paluzie

PLACES PORXADES VUITCENTISTES

E 1: 5000  
ANY

PROCEDENCIA: G. G. C.





PLACES PORXADES VUITCENTISTES

OLOT. Plano de la villa de Olot dividida en seis barrios

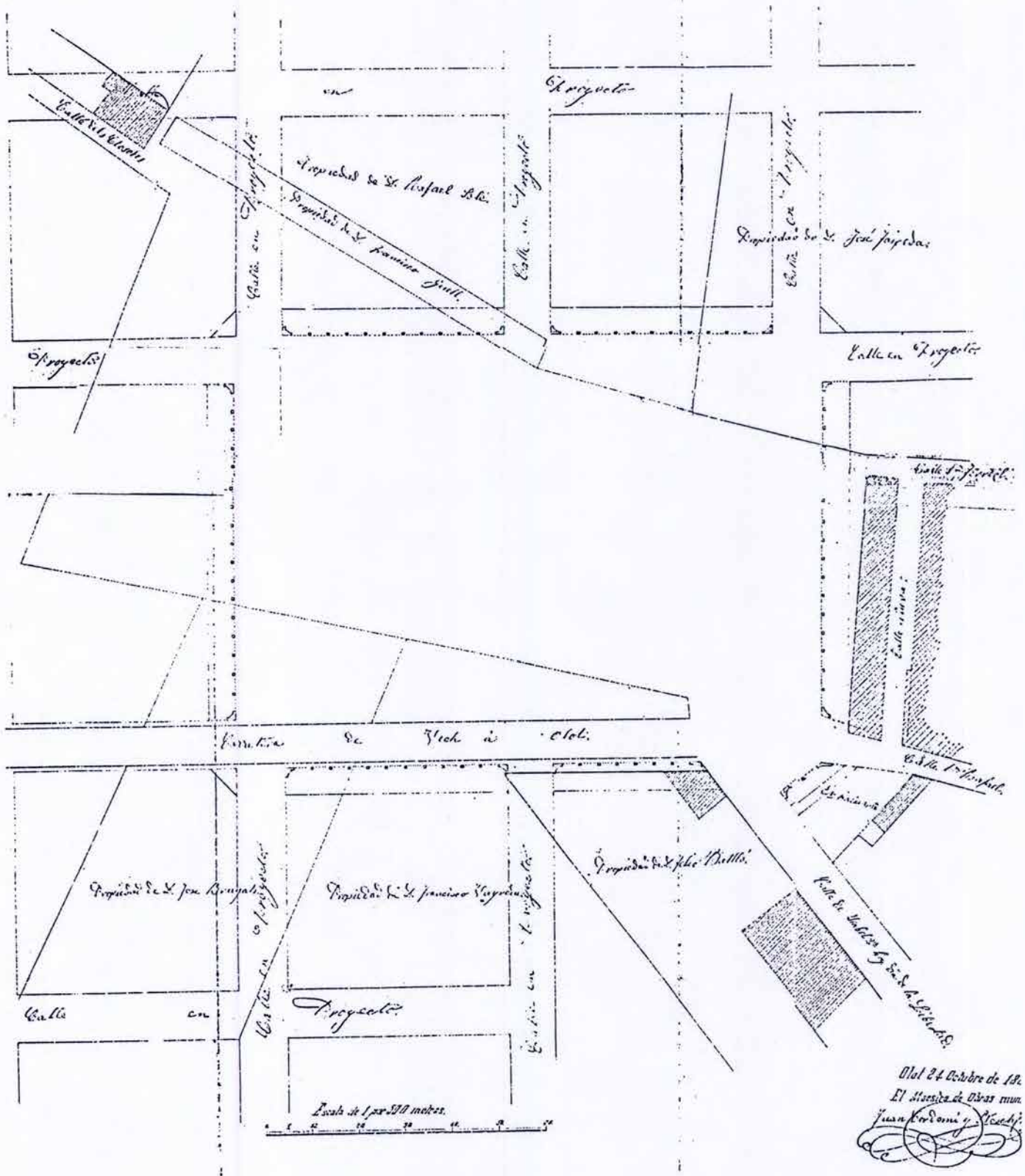
E I:  
ANY 1821

Jaime Ribes ,lo dibujó

PROCEDENCIA: A.M.O.



*Proyecto de la plaza de Cataluña nombrada en el anteproyecto de Capuchinos.*



Olot.  
 Proyecto de plaza de Cataluña nombrada  
 en el anteproyecto de Capuchinos.

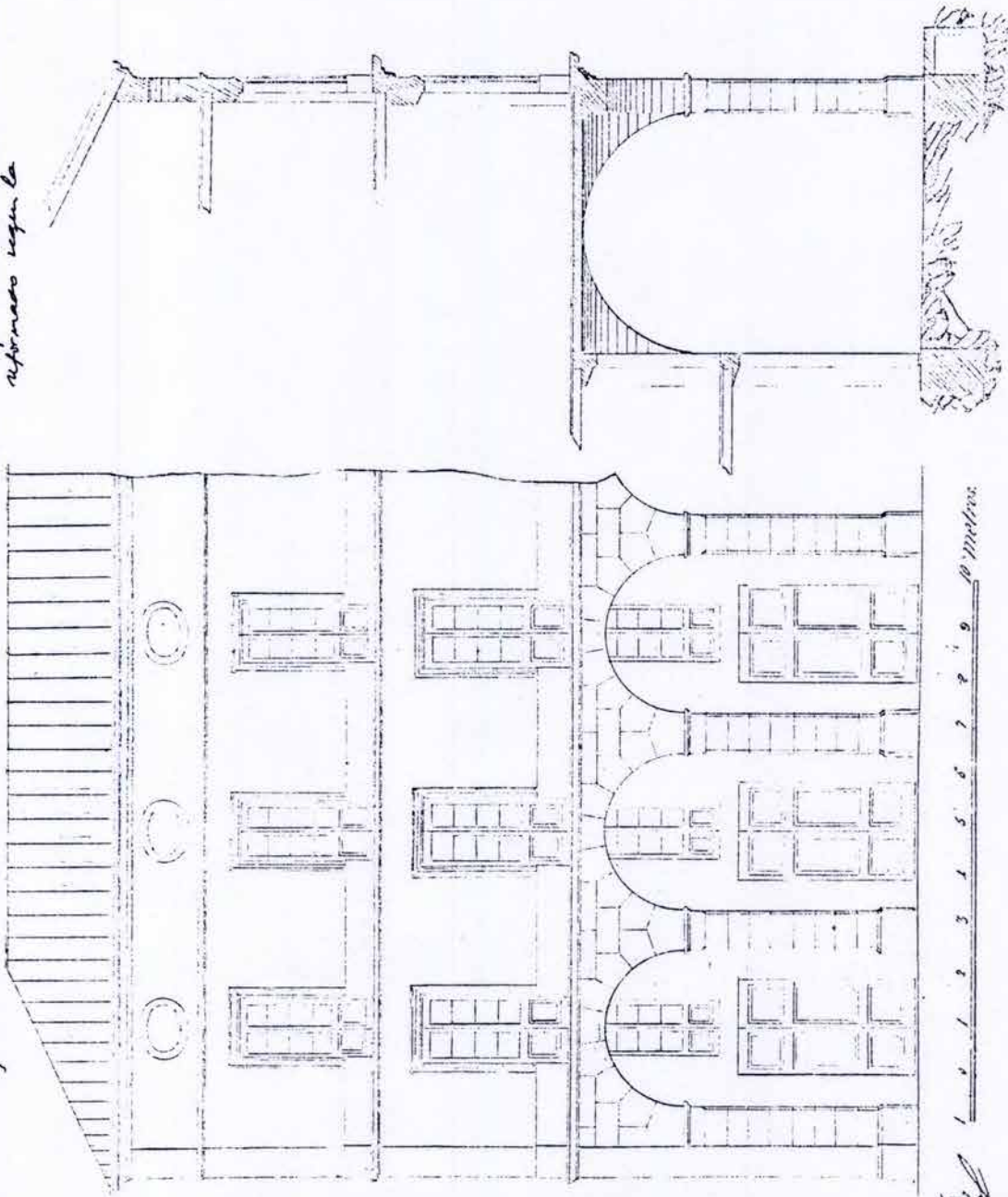
**PLACES PORXADES VUITCENTISTES**

E 1:  
 ANY 1868, 24 de octubre. Juan Cordoní y Bosch, M.d.o.

PROCEDENCIA: A.M

Projecte de fachada que deberan sujetarse los que edifican en la plaza Cataluna reformada segun la

resolucion de la Exa. Diputacion, tomada en fecha 17 Diciembre de 1868.



Diciembre 19 Junio de 1871

Esteban Pujol

1 2 3 4 5 6 7 8 9 10 metros

Proyecto de fachada que deberan sujetarse los que edifican en la plaza Cataluna reformada segun la resolucion de la Exa, diputacion.

PLACES PORXADES VUITCENTISTES

E I:

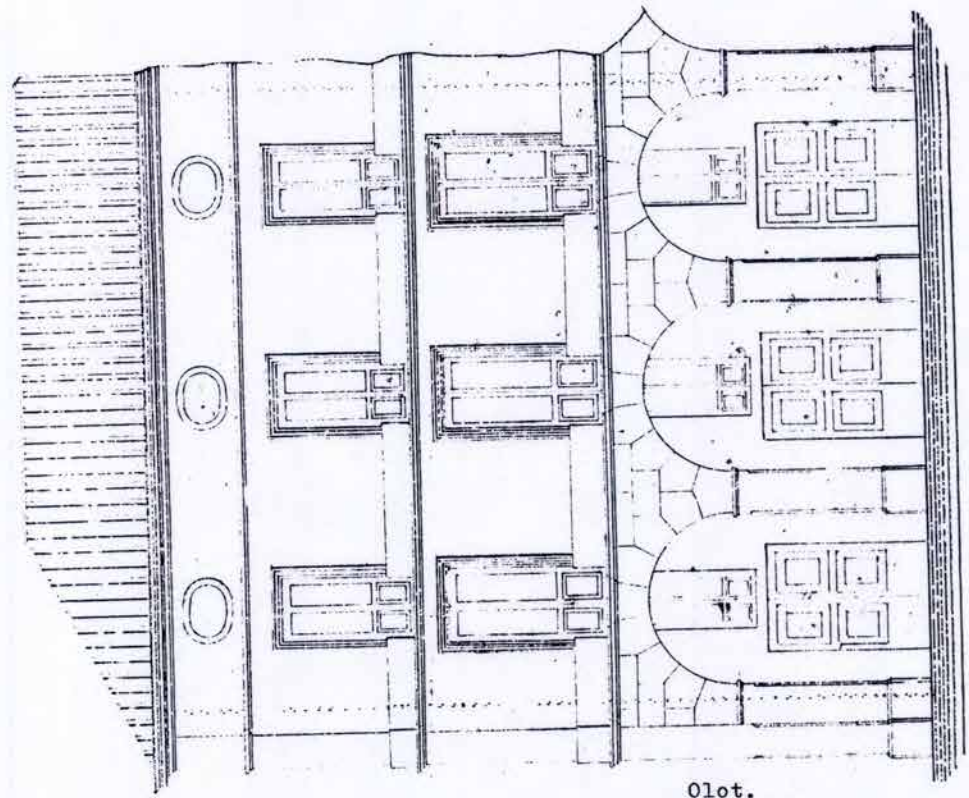
ANY 1868, 17 de diciembre. Esteban Pujol, M.d.o.

PROCEDENCIA:

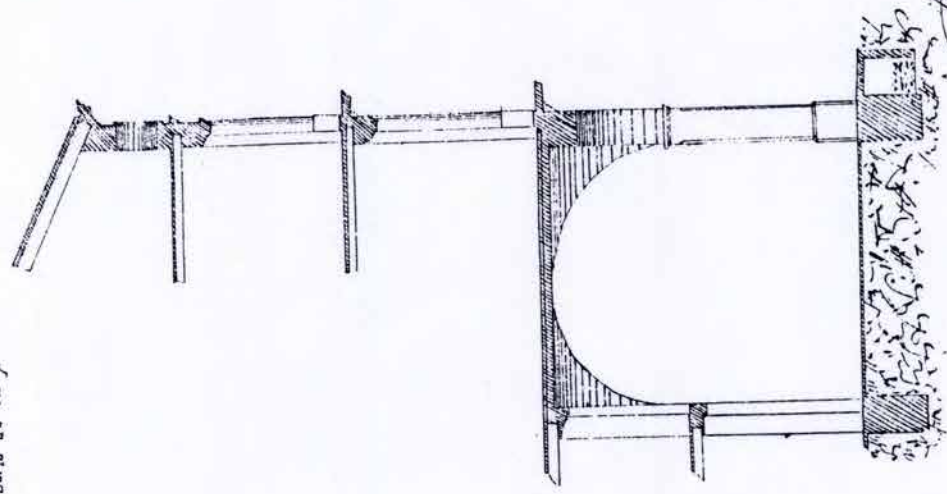


*Proyecto de fachada que deberan sujetarse todos los que edificaran en la plaza.*

*Corte de la pared de fachada.*



*Escala de 1 por 100 metros.*



*Dial 24 Octubre de 1888  
El Maestro de Obras municipal  
Juan Cordomí y Bosch*

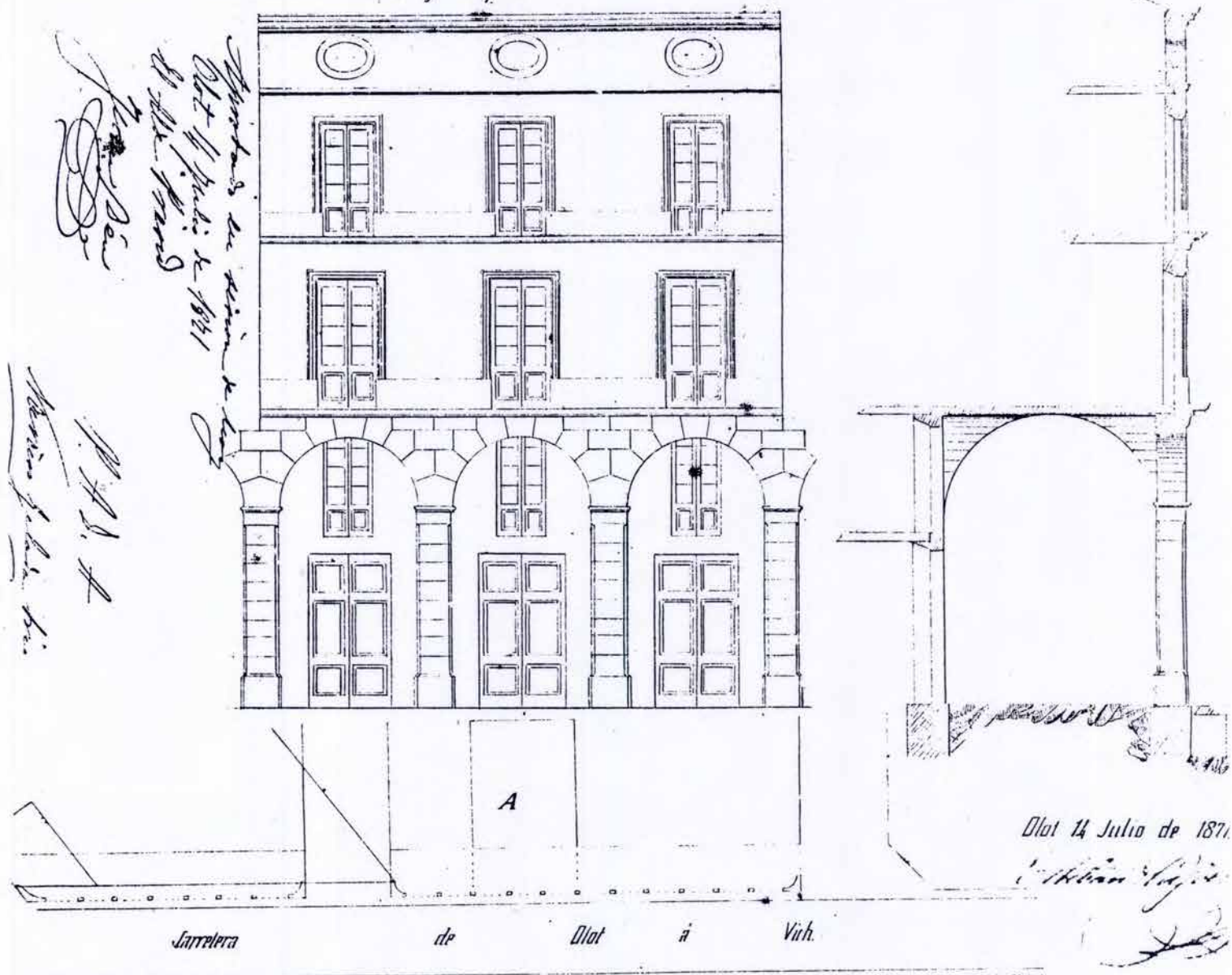
Olot.  
Proyecto de fachada que deberan sujetarse los que edificuen en la plaza Cataluña.

**PLACES PORXADES VUITCENTISTES**

E 1:  
ANY 1968, 24 de octubre. Juan Cordomí y Bosch, M.d.o.

PROCEDENCIA:

Proyecto de una casa para edificar en la fachada Este de la plaza de Cataluña. Propia de Don Esteban Llobera y Compañía.



*Mano de*  
*Esteban Llobera*  
 1871  
 14 de Julio  
 1871  
 Esteban Llobera y Compañía

Dlot 14 Julio de 1871  
 Esteban Llobera y Compañía



El interesado  
 Esteban Llobera y Compañía

PLACES PORXADES VUITCENTISTES

Proyecto de una casa, en la fachada este de la plaza Cataluña. Propia de Don Esteban Llobera y Compañía.


E I:  
 ANY 1871, 14 de Julio. Esteban Pujol, M.d.o.

PROCEDENCIA:



Plano de fachada de la casa que D. Juan Castellá desea  
 truir en la plaza de Cataluña formando esquina à la calle del  
 centro al sud de la carretera de Olot à Vich.

la  
 casa  
 de  
 tres  
 pisos  
 con  
 un  
 ático  
 con  
 dos  
 ventanas  
 y  
 un  
 balcón  
 en  
 el  
 primer  
 piso  
 y  
 un  
 balcón  
 en  
 el  
 segundo  
 piso



Escala de 1 por 100.  
 metros.

Por El interesado.  
 Juan Castellá

Olot 28 Octubre de 1878.  
 El Maestro de Obras.  
 Juan Cordero y Bosch

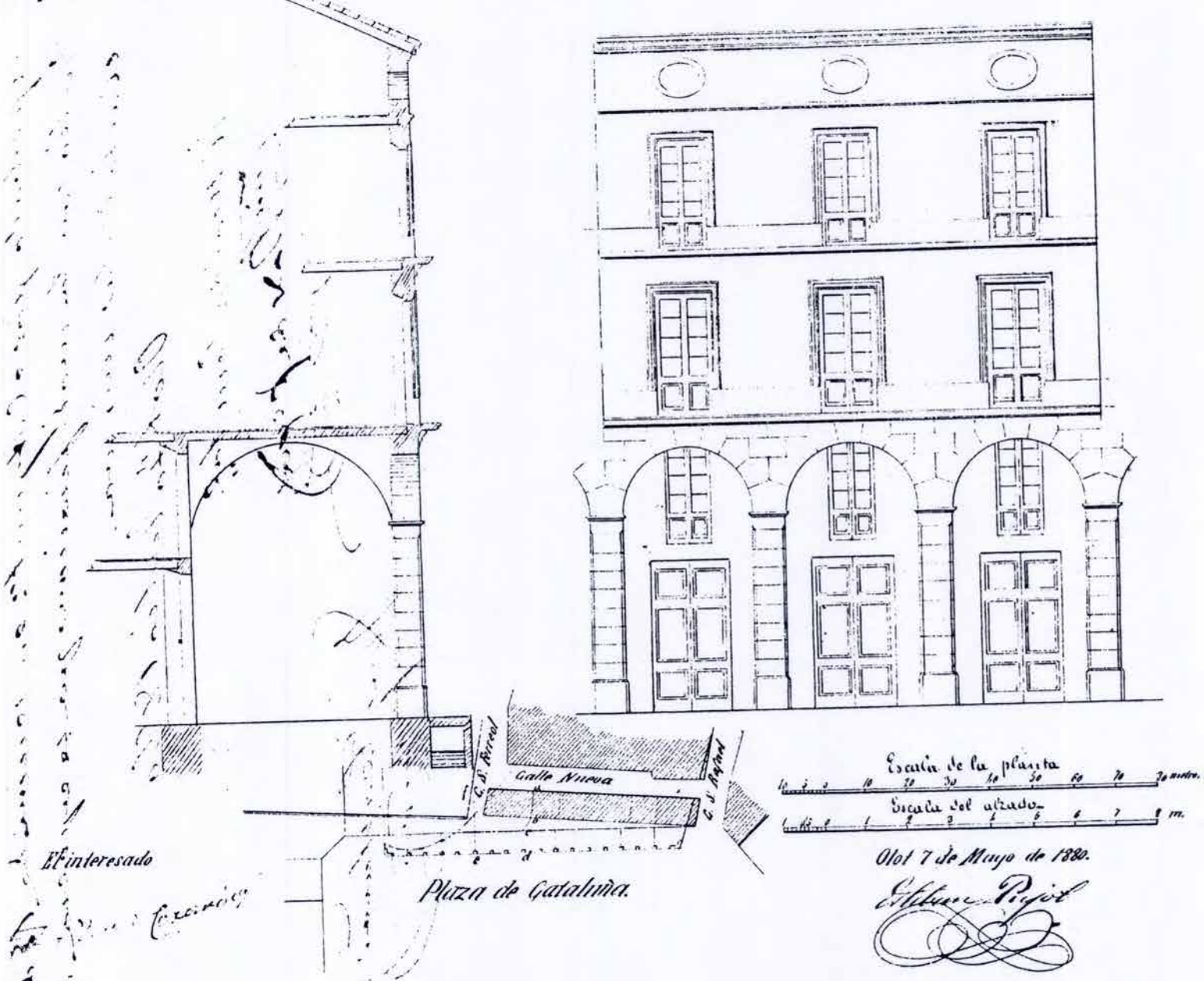
Plano de fachada en la plaza de Cataluña  
 formando esquina a la calle del centro al  
 sud de la carretera de Olot a Vich.  
 Propia de Don Juan Castellá.

PLACES PORXADES VUITCENTISTES

E I:  
 ANY 1878, 28 de Octubre. Juan Cordero y Bosch, M.d.o.

PROCEDENCIA:

*Projecte de fachada para edificar en la Plaza de Catalunya, correspondiente a la casa n.º 7 de la calle Nueva de D. Tomas Faija.*



Olot.  
 Projecte de fachada en la plaza de Catalunya,  
 correspondiente a la casa n.º 7 de la calle  
 Nueva. De Don Tomas Faija.

**PLACES PORXADES VUITCENTISTES**

E I:  
 ANY 1880, 7 de Mayo. Esteban Pujol, M.d.o.


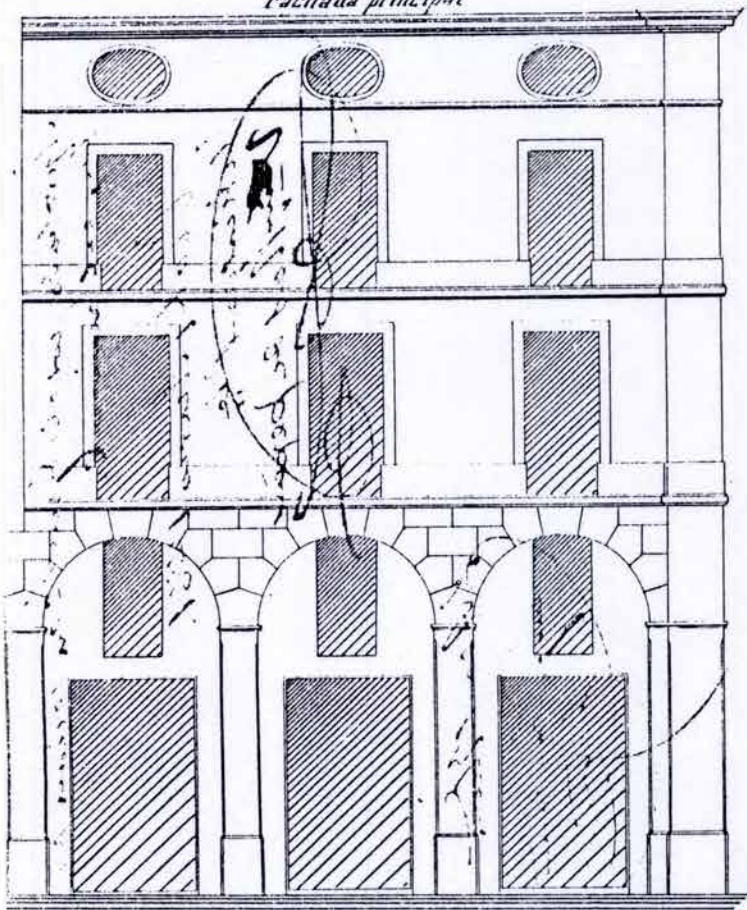
PROCEDENCIA:



Plano de fachadas de la casa que D. Jaime Sala desea construir en la plaza de Cataluña esquina a la calle en proyecto.

*Fachada principal*

*Fachada lateral*



*Escala de 1 por 100 metros.*

*Olot 24 Febrero de 1881.*

Plano de fachada en plaza Cataluña, esquina a la calle en proyecto. Don Jaime Sala.

PLACES PORXADES VUITCENTISTES


E I:

ANY 1881, 24 de Febrero. Juan Cordomí, M.d.o.

PROCEDENCIA:

*Plano de fachada de una casa que D. Majin Domenge desea edificar en la Plaza de Cataluña.*

*Vertical handwritten notes on the left margin, including the name 'M. Domenge' and other illegible text.*



*Escala de 0.03m por metro*



*El interesado*

*Olot 12 de Marzo de 1881*

*Esteban Pujol*

Olot.  
Plano de fachada que Don Majin Domenge desea edificar en la plaza de Cataluña.

**PLACES PORXADES VUITCENTISTES**

E I:  
ANY 1881, 12 de Marzo. Esteban Pujol, M.d.o.

PROCEDENCIA:





PLACES PORXADES VUITCENTISTES


E 1:

ANY 1885

OLOT  
Pl·nol d'abasteixement d'Aigua

PROCEDENCIA: A.M.O.

*Fachada noreste de la plaza de Cataluña*



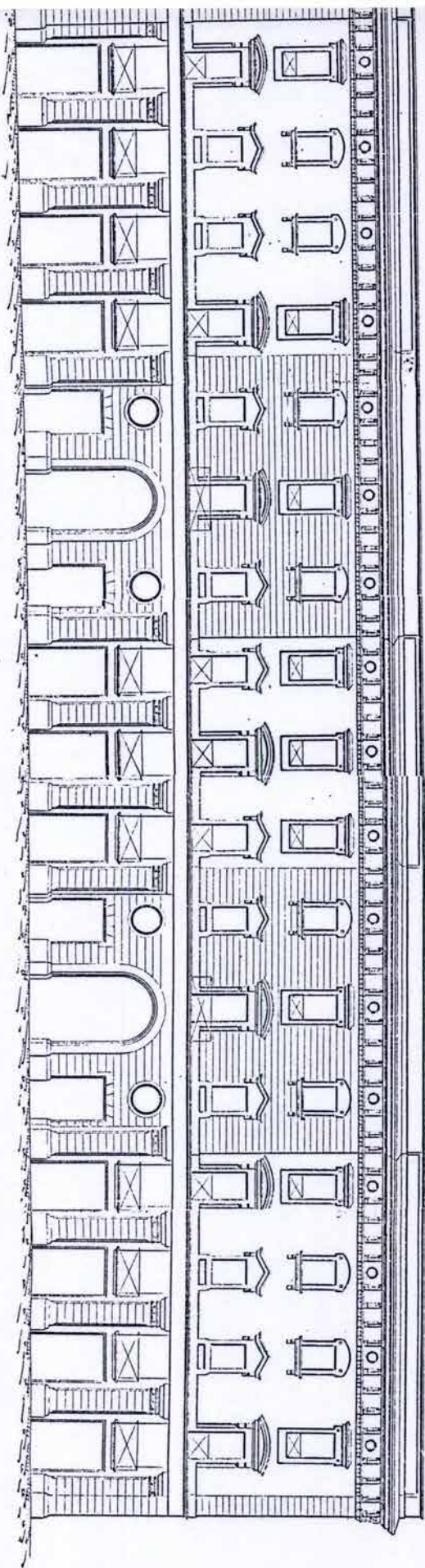
Olot.  
fachada noreste de la plaza de Cataluña

PLACES PORXADES VUITCENTISTES

[ 1:  
ANY 1888, 31 de Marzo. Esteban Pujol, M.d.o.

PROCEDENCIA: M.d.o.





CALLE NUEVA

  
 El Director  
 Dicho de Acta. A 1889

  
 El Registrador

D<sup>o</sup> JUAN CAPDEVILA.  
 CASA  
 FACHADAS

Cleve 15 Octub. 1889.  
  
 R. O. de S. Mateo  
 El Sr.

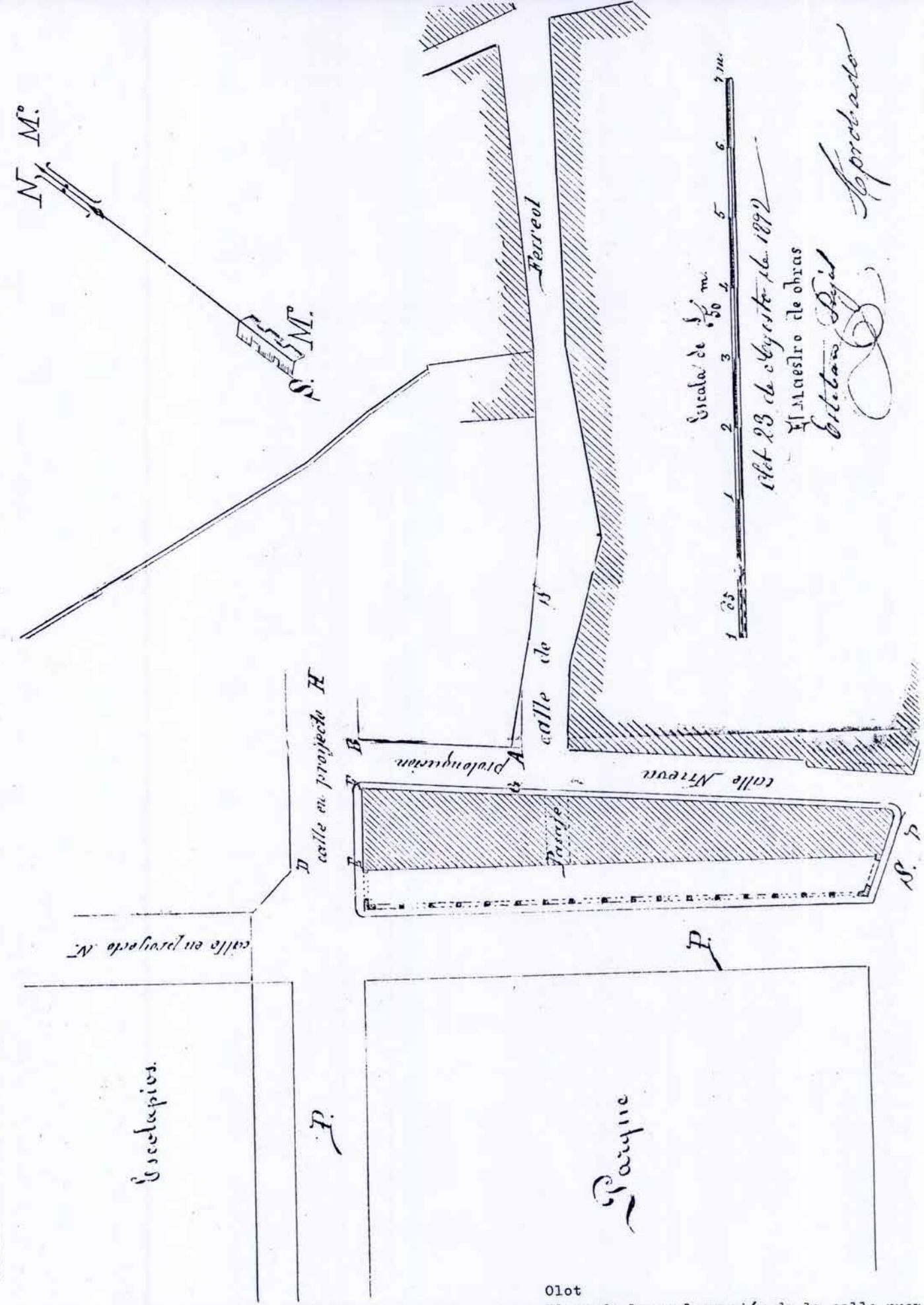
Plano de fachada a la calle Nueva.  
Casa de Don Juan Capdevila.

PLACES PORXADES VUITCENTISTES

E 1:  
 ANY 1889, 10 de abril. Esteban Pujol, M.d.o.

PROCEDENCIA: A.M.O.

Plano de la prolongación de la calle Nueva y unión con el Parque en el ángulo norte



PLACES PORXADES VUITCENTISTES

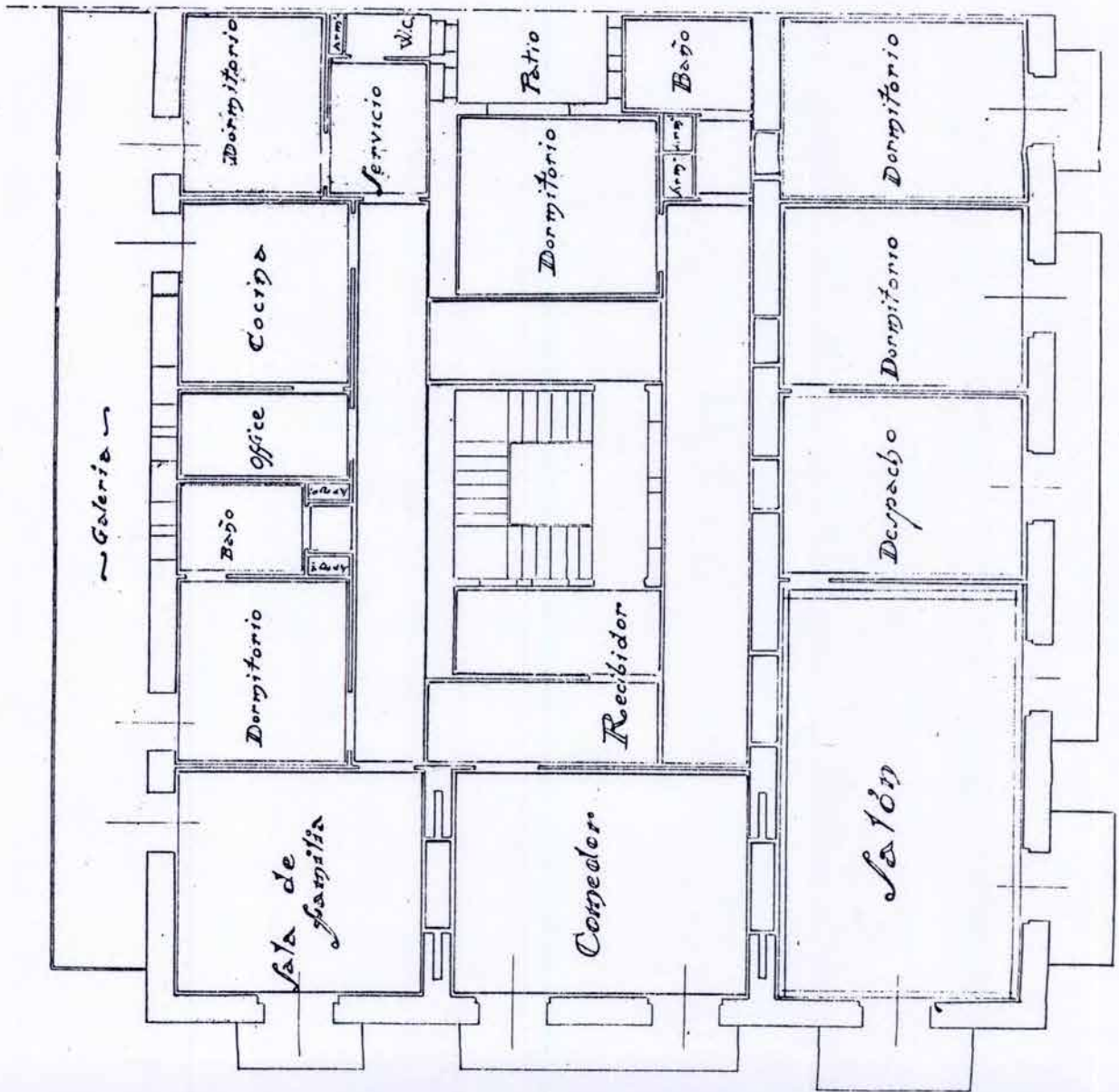
E 1:  
 ANY 1892,23 de agosto. Esteban Pujol, M.d.o.

Olot  
 Plano de la prolongación de la calle nueva y unión con el parque en el ángulo norte.

PROCEDENCIA:



*Planta primer piso*



PLACES PORXADES VUITCENTISTES

planta 1ª piso.

E I:  
 ANY 1919, 18 de Agosto. Manuel Sureda, Arqt.

PROCEDENCIA:

*Calle en proyecto*

*Planta de un  
 emplazamiento  
 Escala 1:400 222*



*San Vito de las Abadesas*

*Calle de Santa Coloma*

*01.01.18 Agosto. 1919*


*E. I. Facultativo*

*E. I. Propietario*

*Manuel Sureda  
 Arqt.*

*Escala 1:100*

*Benedita Sureda Lydl,*



*Escala = 1:100*

Olot.  
 Casa y verja de cierre que solicita construir  
 D. Baudilio Descals Pujol. Plaza Clará.

**PLACES PORXADES VUITCENTISTES**

E I:  
 ANY 1919, 18 de agosto. Manuel Sureda, Arqt.

PROCEDENCIA:

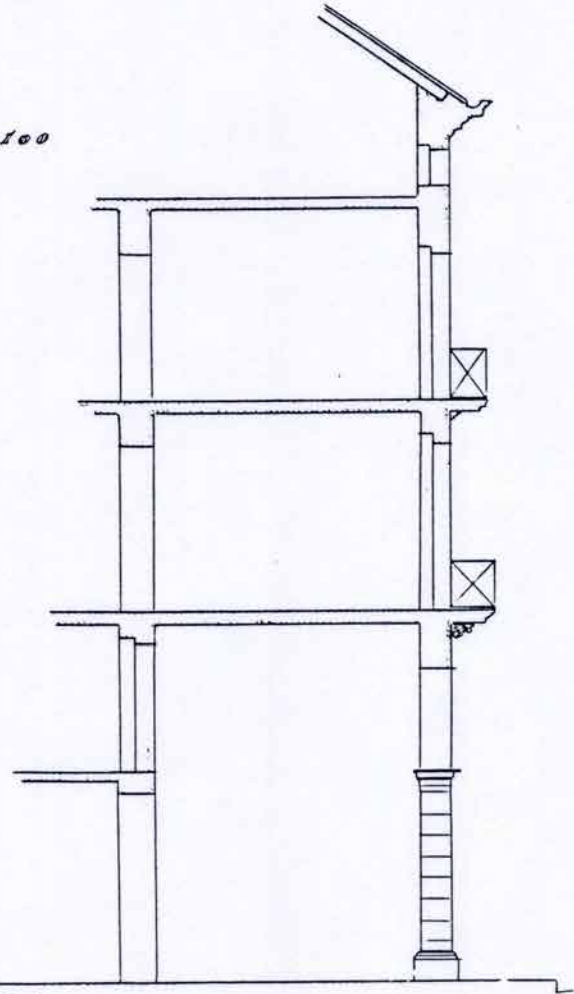


# CASA

y verja de cierre  
que solicita construir  
D. Bavditio Desca y Pujol  
en la  
Plaza de Clará

Sección

Escala 1:100



Olot - 18 de Agosto - 1919

El Facultativo

Manuel Sureda

El Propietario

Bavditio Desca y Pujol

*(Signature)*

*(Signature)*

Olot.

Proyecto de casa y verja de cierre.  
Plaza de Clará.

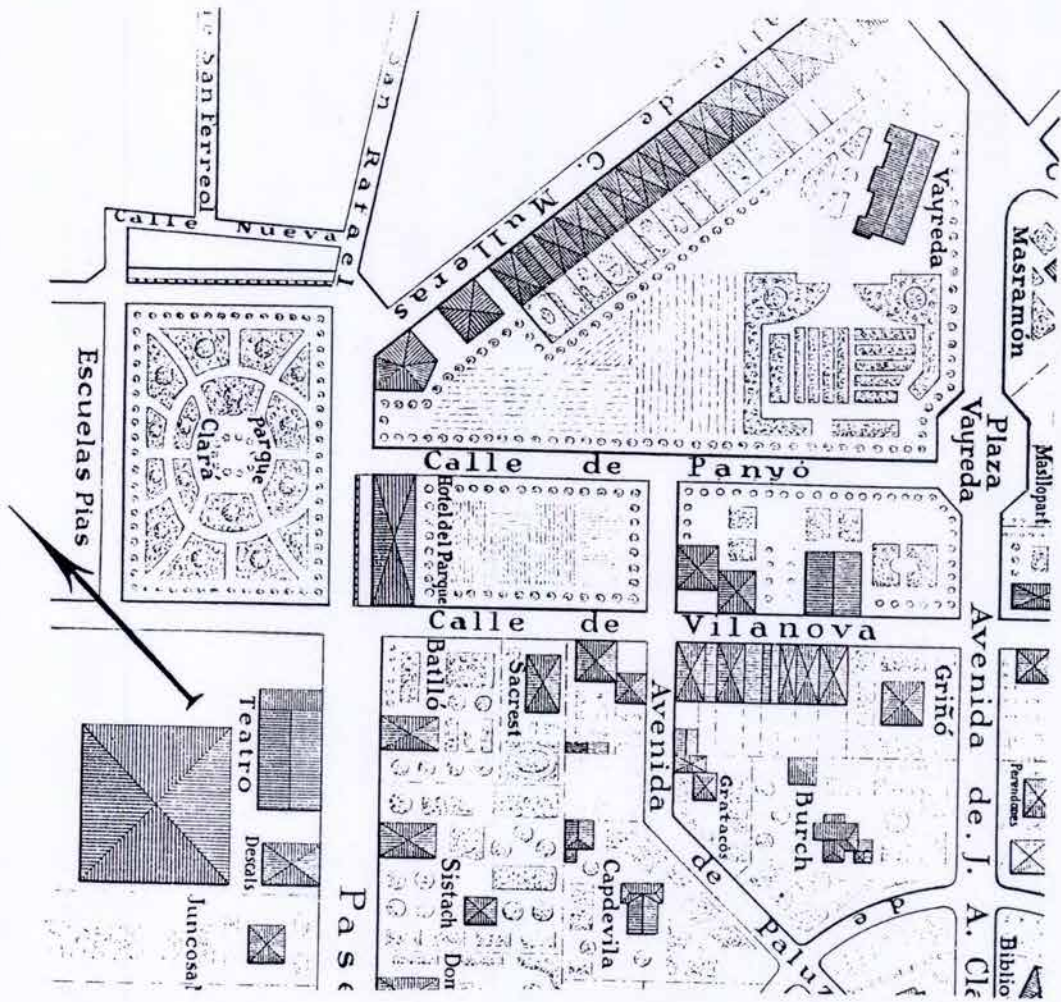
PLACES PORXADES VUITCENTISTES

E I:

ANY 1919, 18 de Agosto. Manuel Sureda, Arqt.

PROCEDENCIA:





PLACES PORXADES VUITCENTISTES

E 1: 2000

ANY 1925. Juan Roca. Jose Esteve, Arqts.

Olot.  
Fragmento de la ciudad jardin.

PROCEDENCIA:



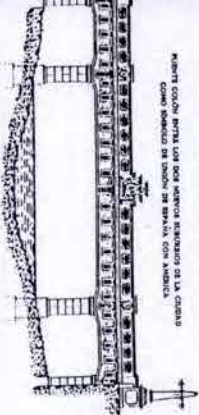


# OLOT

(GERONA)

A CIUDAD-JARDÍN  
que en terrenos propios realiza  
D. Manuel Malagrida  
en homenaje a la

UNIÓN HISPANO-AMERICANA  
que se ejecuta bajo la dirección técnica de los arquitectos man-  
tes D. JUAN ROCA en 1916 y D. JOSÉ ESTEVE en 1925  
Aprobado por el Excmo. Ayuntamiento en sesión  
de 15 de diciembre de 1925



CONDICIONES OBLIGATORIAS  
Las edificaciones deberán ser por lo menos de 4 metros desde el suelo y desde las vías, las parcelas deberán tener un mínimo de 125 metros cuadrados. Para obtener el Certificado de ocupación de terreno se deberá presentar un plano de construcción, con sus condiciones, en el Ayuntamiento, Oficina de Urbanismo, Olot, día 15 de 1925.  
Manuel Malagrida

Olot.  
La ciudad jardín.  
Homenaje: la unión  
HISPANO-AMERICANA.

MANUFACTURAS CASAS MALAGRIDA, S.A.  
OBSERVATORIO - 41 - 1925 - OLOT - GERONA - ESPAÑA


PROCEDECENCIA:

PLACES PORXADES

E. E. 2000


ANY 1926. Juan Roca, Arqt. (1916) D. Jose Esteve, Arqt. (1925)






OLOT. 1700

Plaza Clará



OLOT - PARQUE





Olot.  
Parque Claré.

**PLACES PORXADES VUITCENTISTES**

E I:  
ANY 1880-1920.

PROCEDENCIA:





PLACES PORXADES VUITCENTISTES

E 1:  
ANY

Olot.  
Plaça de Catalunya. Vistes.

PROCEDENCIA:

BARCELONA

PLAÇA de SANT JOSEP.

Altres noms: de la BOQUEUERIA

- Projecte:
- Plano geomètric que manifesta la planta del Mercado de San José. 1840-1845  
Mas y Vila arquitecto
  - Proyecto de conclusi3n del mercado de mercado de San José
  - Proyecto de una cubierta 1865, Miguel de Bergu3, ingeniero

Procedència del s3l. Convent dels Carmelitans.  
1869 Solar del convent de Sta Maria de Jerusalem.

Superfície (AxB)	100x75 m /	7.500 m <sup>2</sup>
M3dul arc:		2,9 m
N3.de plantes.		Pb+A+3P
Alçada façana:		20 m
Alçada per plantes.	Porxo.(4+3.3)	7 m
	1a.	3.8 m
	2a.	3.7 m
	3a.	2.6 m
		3.9 m
Amplada porxo int.		56
N3. Arcs		

N3. Parcel.les.	porxades	14
	no porxades	5
	de cantonada	7
	vinculades a la plaça	-

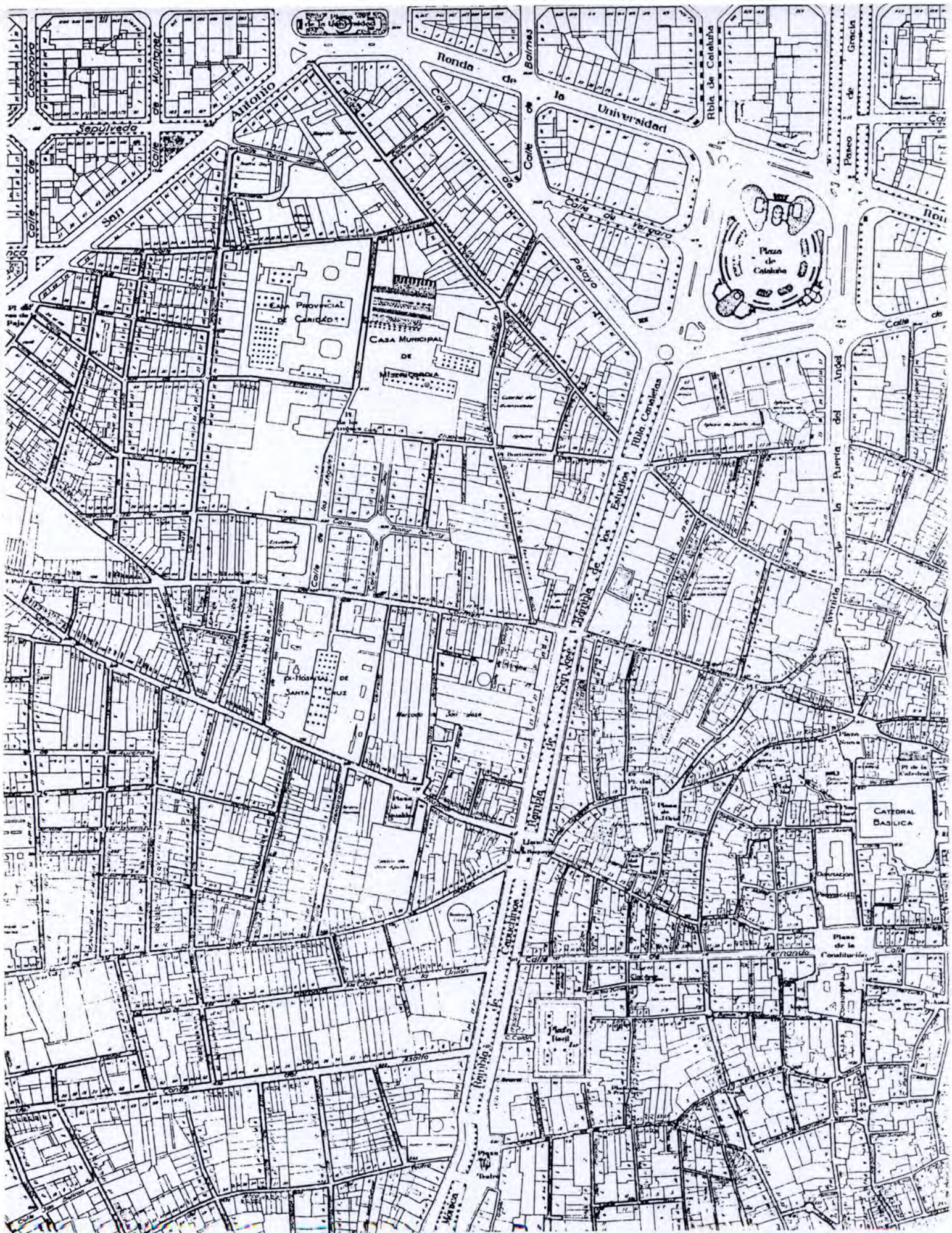
Longitud de façana.	170 m(p)/	70 m(np)
---------------------	-----------	----------

N3 carrers	8
n3 interrupcions a façana	7
n3 cantonades tancades	2

Relacions mètriques :	
Alçada/Amplada.	1/3,7
Proporci3 porxo.Amplada/Alçada	1/8
Talls carrers/ longitud de façana	1/2,6
Superfície plaça/nucli	

Urbanitzaci3	
paviment:-anell perimetral.	asfalt
-porxo	pedra
-interior plaça:	
-elements urbans:	1865, Peixateria, Rafal pel Mercat
-jardineria	
Usos no residencials:	Mercat
	Comerços en planta baixa.



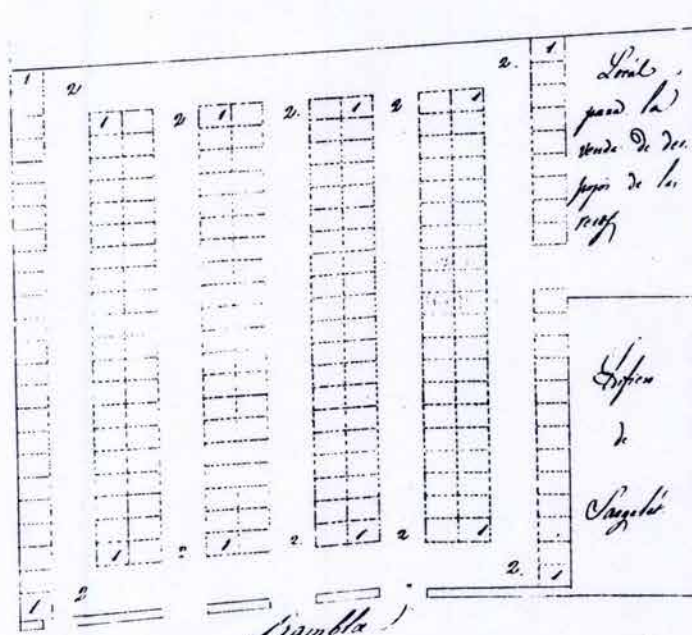


PLACES PORXADES  
E 1: 1:5000  
ANY 1931

Plaça de Sant Josep i  
plaça Reial. Barcelona.

PROCEDENCIA: S.T.A.





1. Lloc per a la venda de vi i paper de la ciutat  
 2. Lloc per a la venda de vi i paper de la ciutat

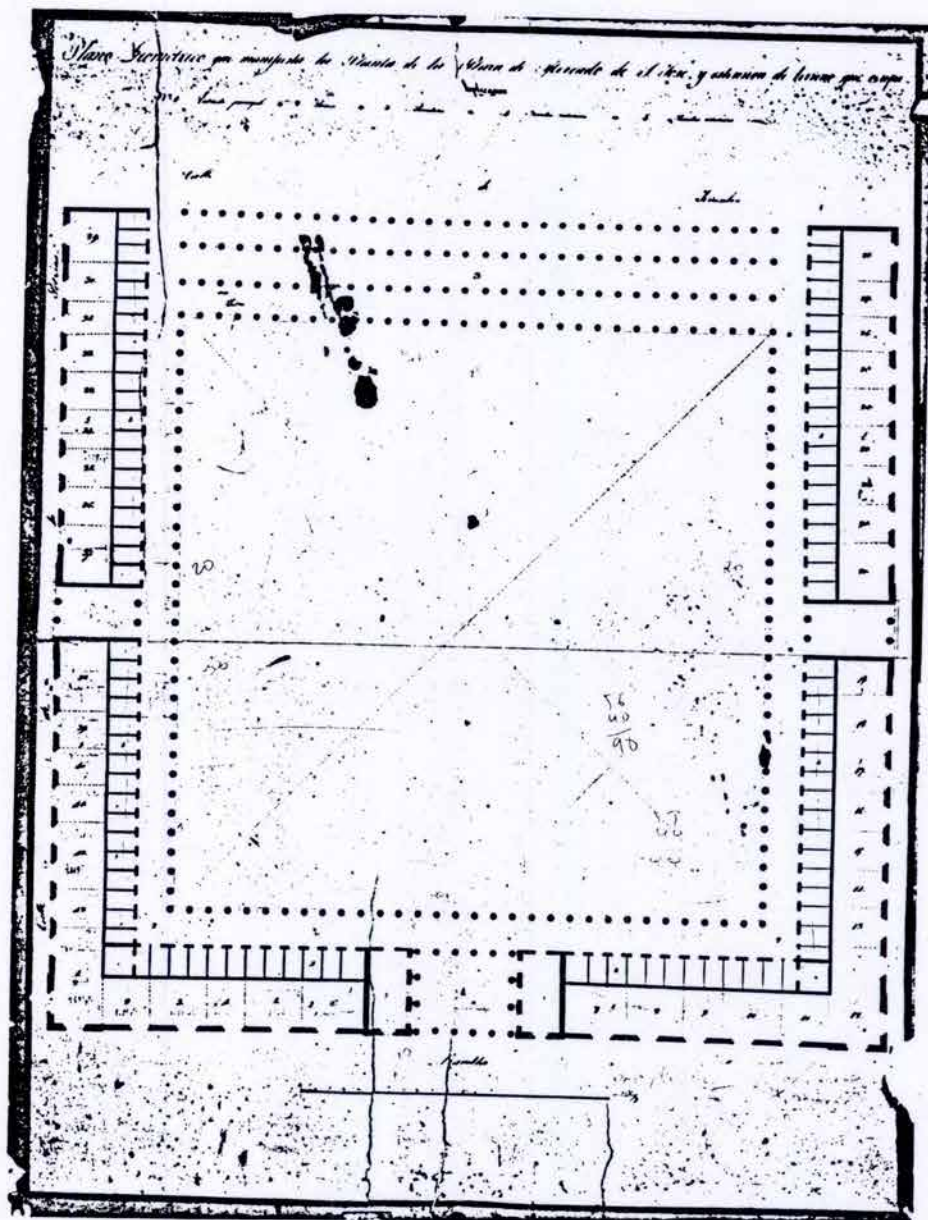


Barcelona.  
 Distribució provisional de las parades.  
 Mercado de San José.

**PLACES PORXADES VUITCENTISTES**

E 1:  
 ANY 1836, 26 de Marzo. Josep Mas y Vila. Arqt.

PROCEDENCIA: AAM



Barcelona.  
Plano geométrico que manifiesta la planta  
del Mercado de San José y extensión de  
terrenos que ocupa.

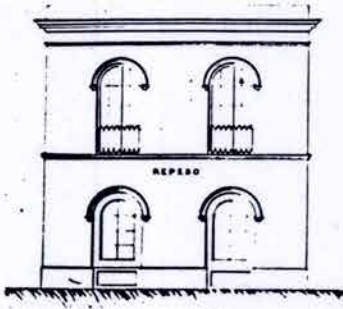
**PLACES PORXADES**

[ 1:


ANY 1840-1845. Mas y Vila. Arqt.

PROCEDENCIA: IMC

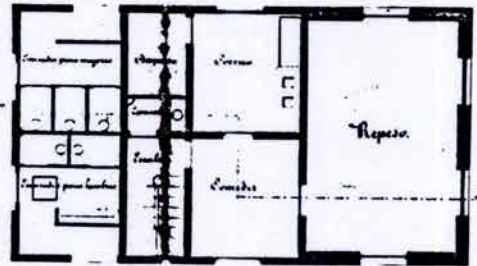
Elevation de frente



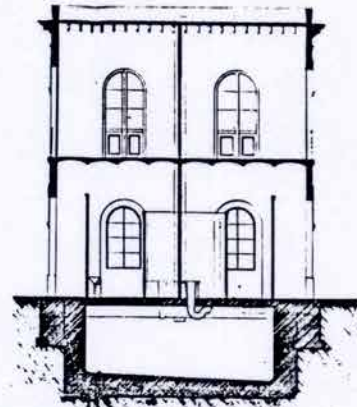
Elevation lateral




Planta del 1º piso.



Corte en la línea A.B.



Corte en la línea C.D.



Barcelona.

Proyecto de una cubierta y demás dependencias del Mercado.

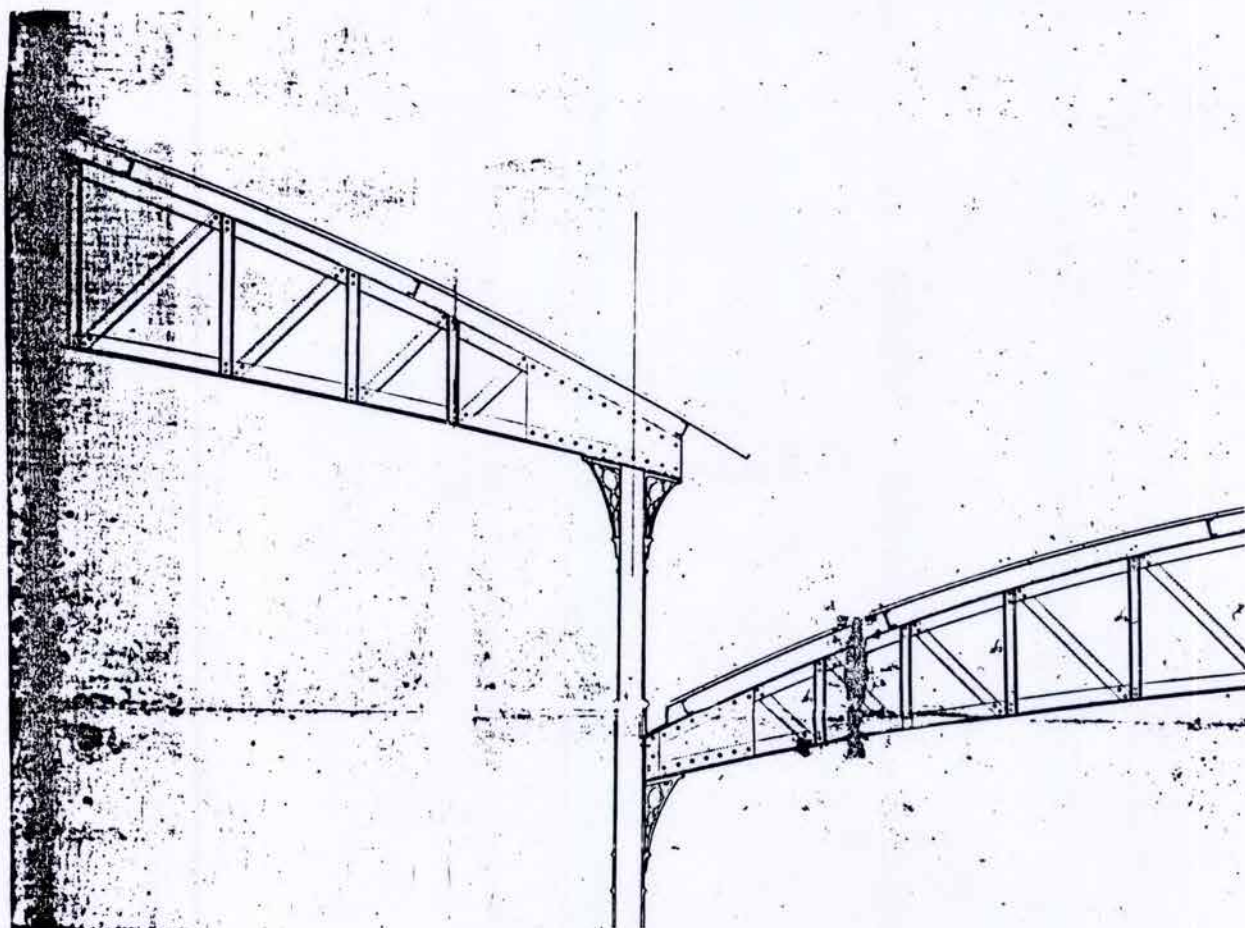
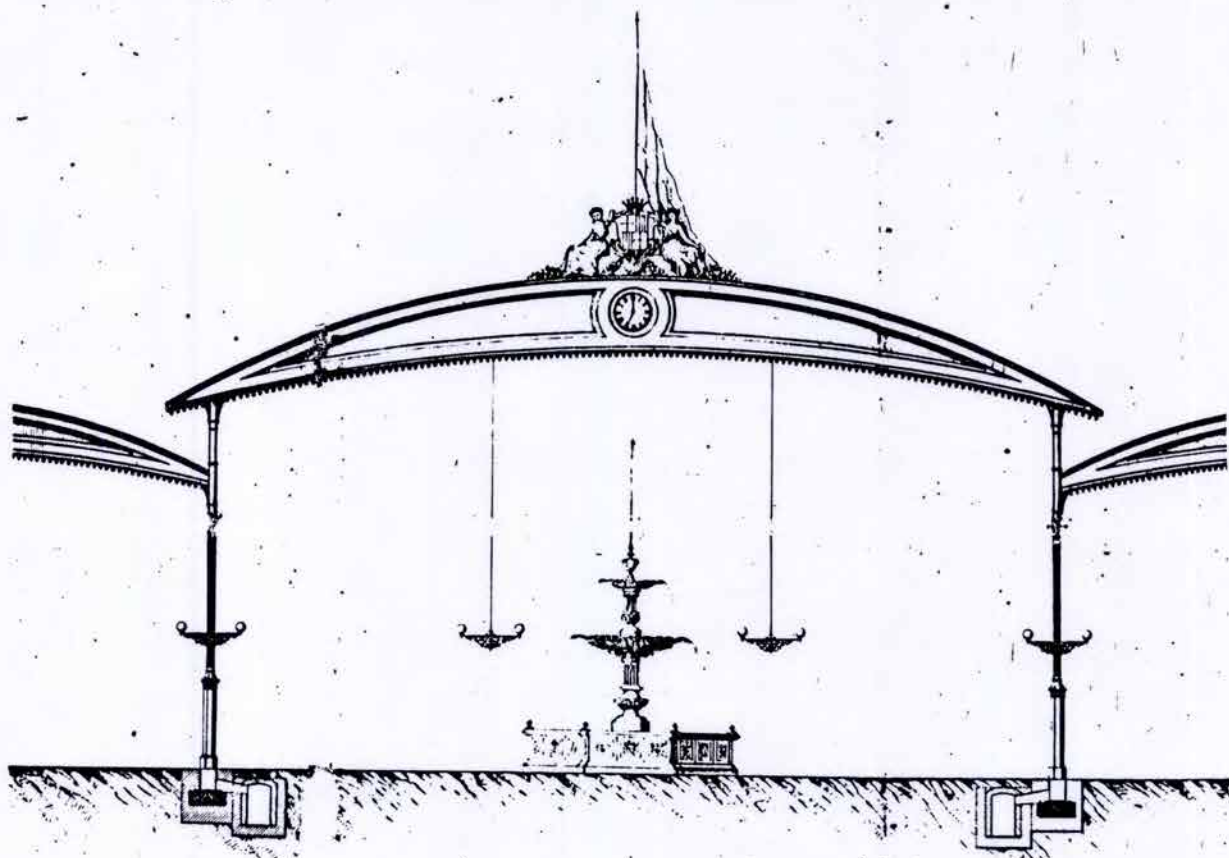
**PLACES PORXADES VUITCENTISTES**

E I:

ANY 1865. Miguel de Bergué. Ing.

PROCEDENCIA: IMM



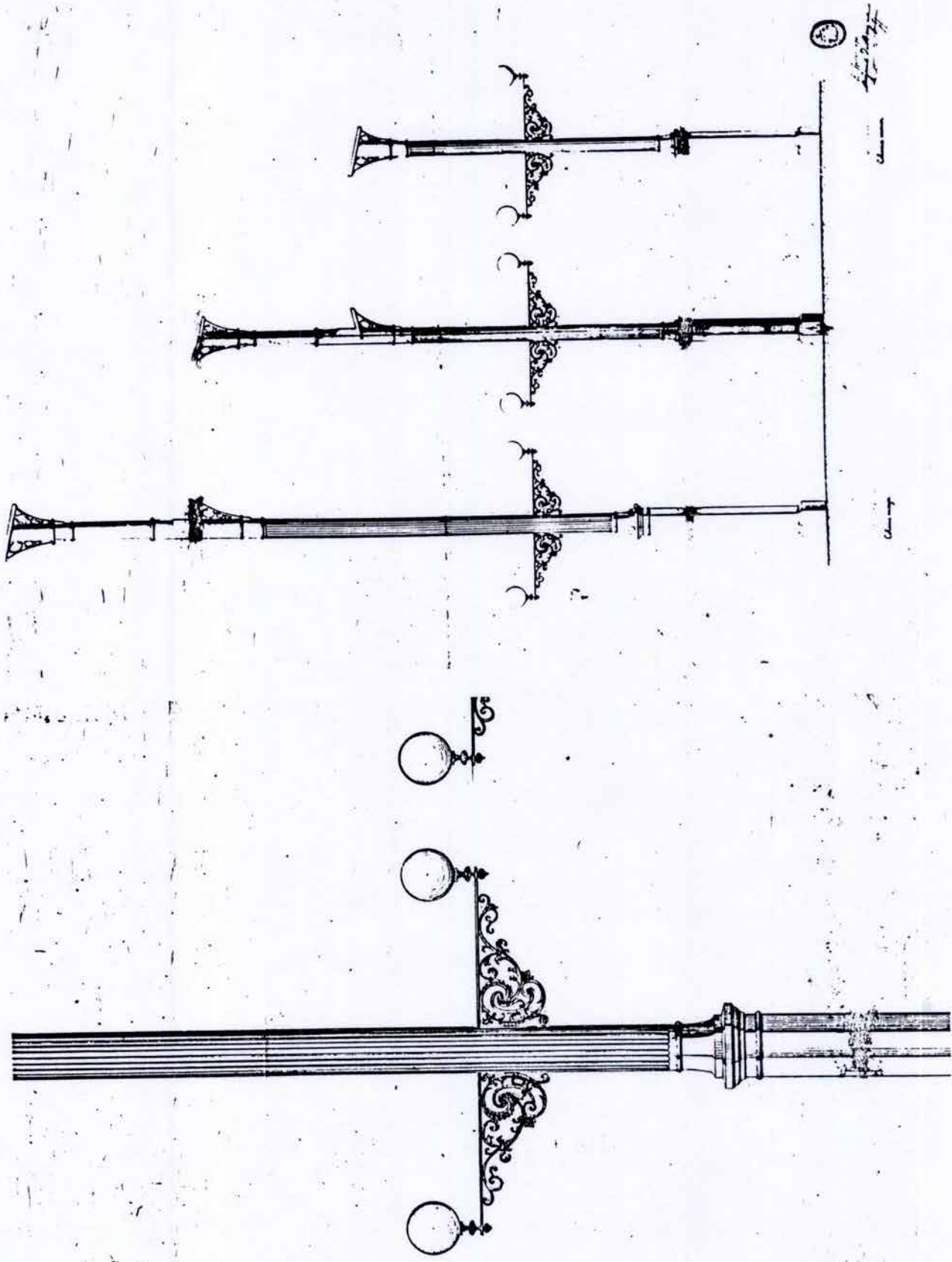


**PLACES PORXADES VUITCENTISTES**

E I:  
 ANY 1865. Miquel de Beugué.

Barcelona.  
 Proyecto de una cubierta.  
 Elevación de la armadura sobre la columna.

PROCEDENCIA:




PLACES PORXADES VUITCENTISTES

Barcelona.  
Columnas con los faroles en el Mercado de San José.

E 1:  
ANY 1865. Miguel de Bergué. Ing.

PROCEDENCIA: IN/M

*Projecte de un kiosco para espendre reboscas,  
en el mercado de San José.*



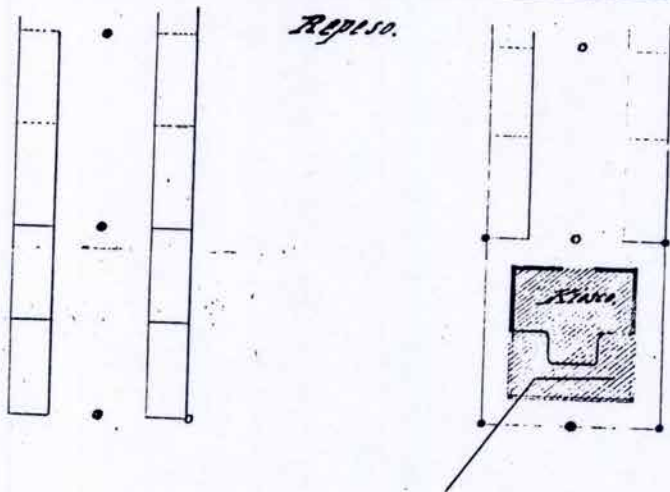
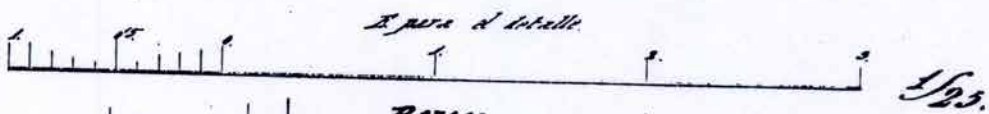
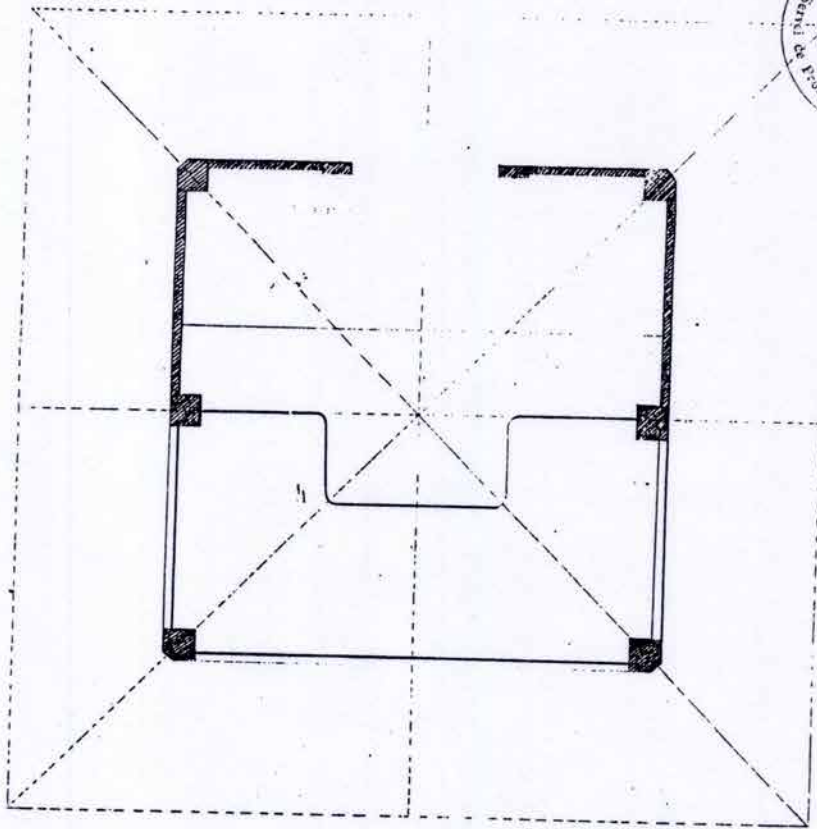
PLACES PORXADES VUITCENTISTES

E I:  
ANY 1873.

Barcelona.  
Plaza de San José.  
Projecte de un kiosco.

PROCEDENCIA: AAM. 3726B.





**PLACES PORXADES VUITCENTISTES**


E I:

ANY 1873. Miguel de Bergu . Ing.

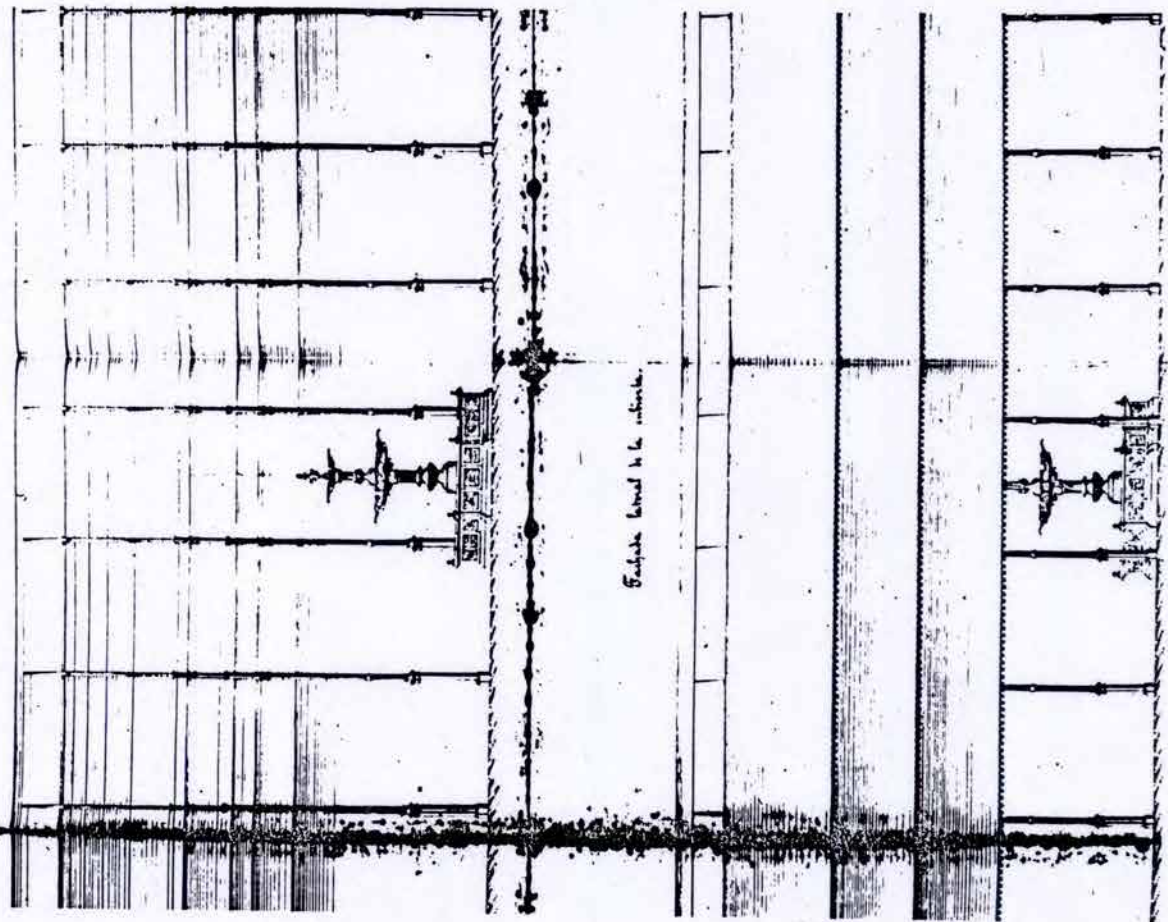
Barcelona.  
Detalle repeso.

PROCEDENCIA:

El Ingeniero  
Miguel de Bergués



Sección longitudinal de la cubierta.



Sección lateral de la cubierta.

Barcelona.  
Sección longitudinal de la cubierta y fachada lateral del mismo.

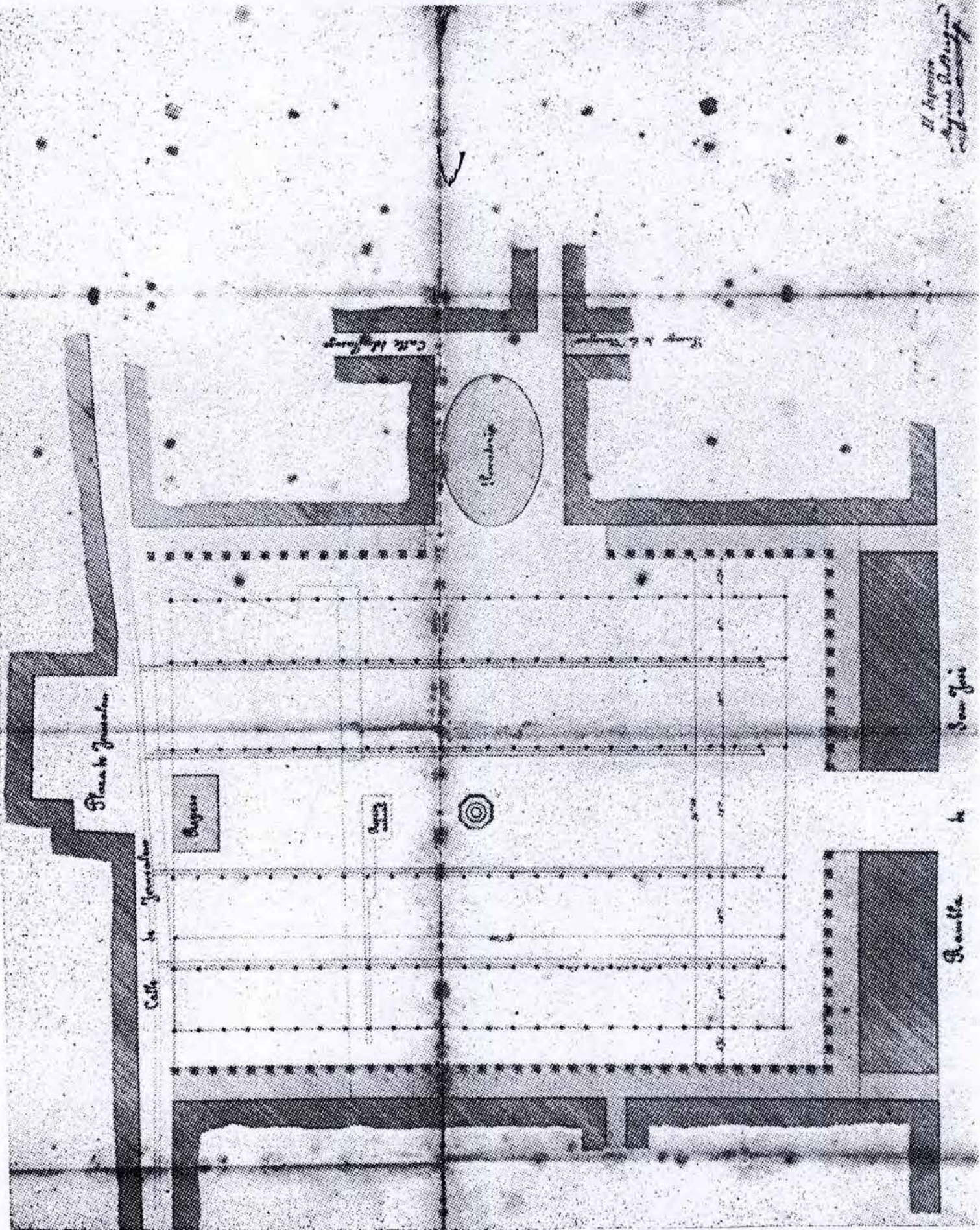
PLACES PORXADES VUITCENTISTES

E 1:  
ANY 1885. Miguel de Bergués. Ing. Magín Rius. Arqt.

PROCEDENCIA: IMM



*El Ingeniero  
Agustín Duran  
Barcelona*



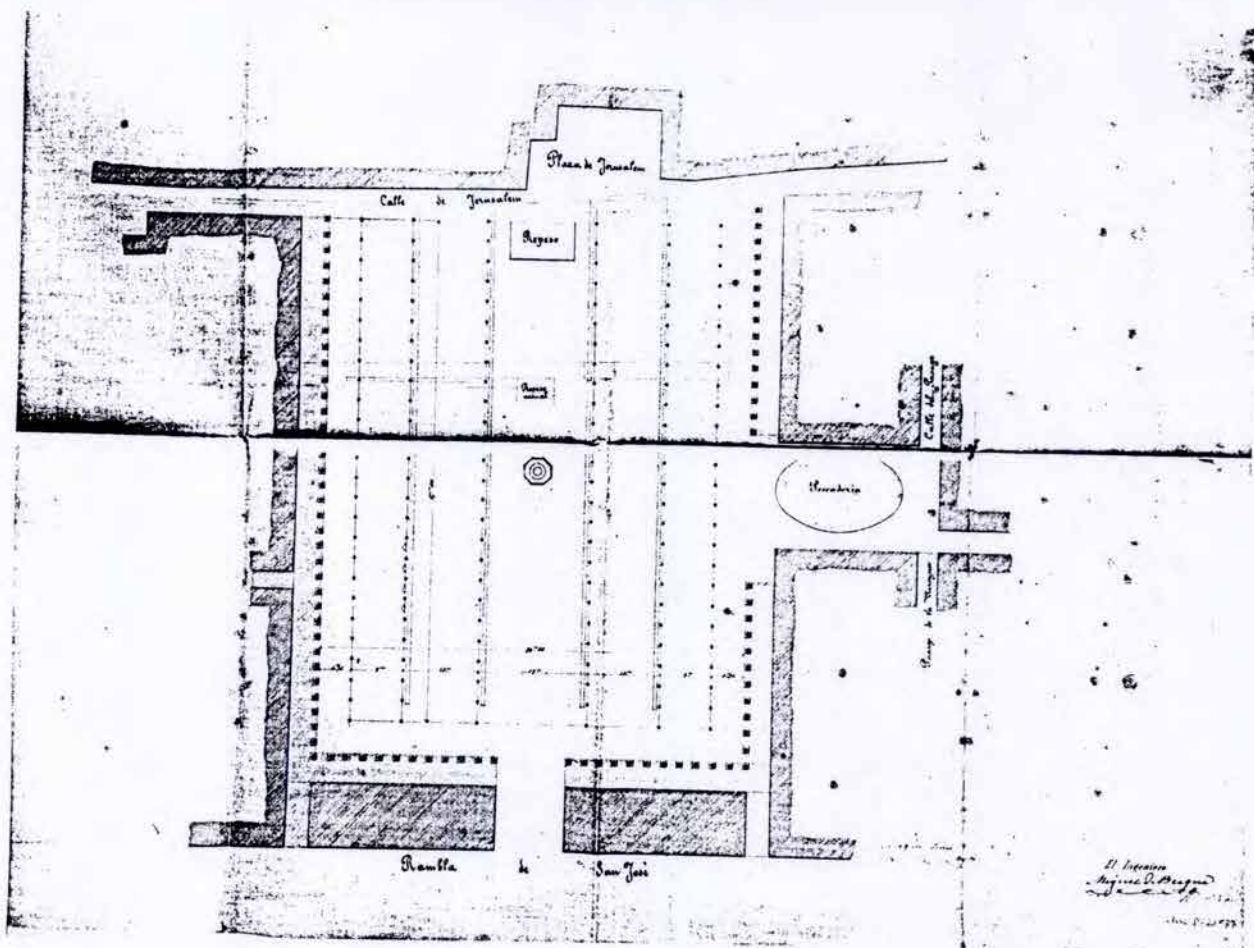
**PLACES PORXADES VUITCENTISTES**

E 1:  
ANY

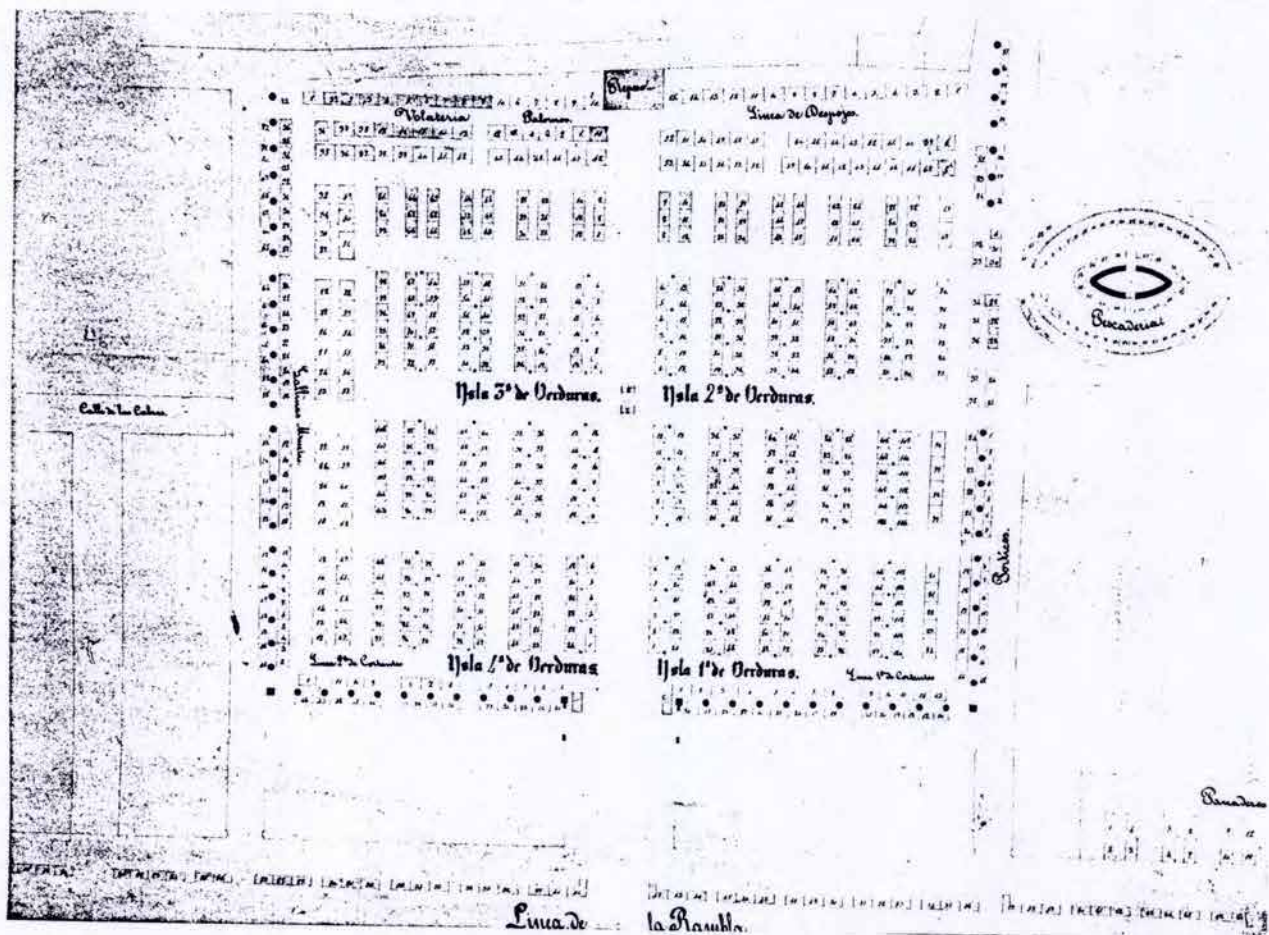
Barcelona.  
Planta del proyecto del Mercado de San José.

PROCEDENCIA:





*El Ingeniero  
Miguel de Bergués  
Barcelona*



Barcelona.  
Mercat de San Josep. Plantes.  
Foto J. Gunf.

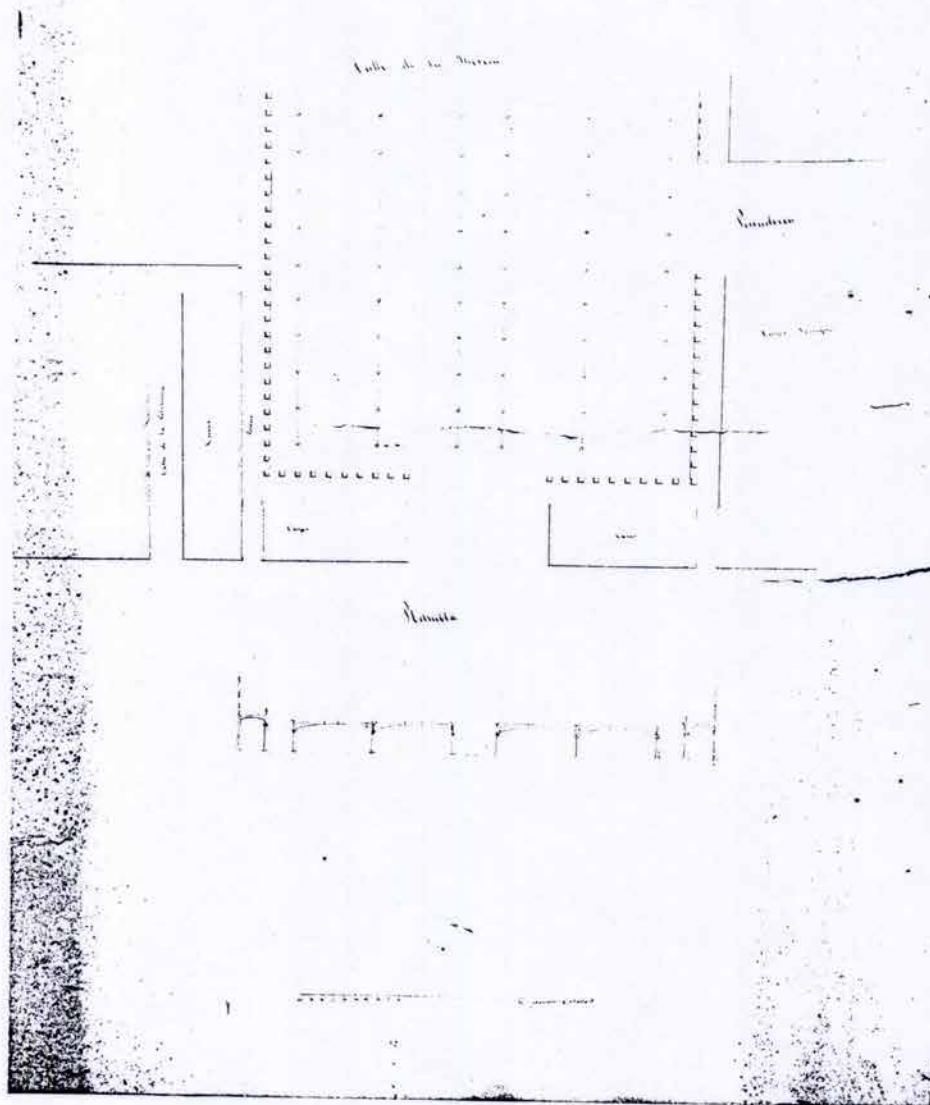
PLACES PORXADES VUITCENTISTES

E 1:

ANY Miquel de Bergués. Ing.

PROCEDECIA:




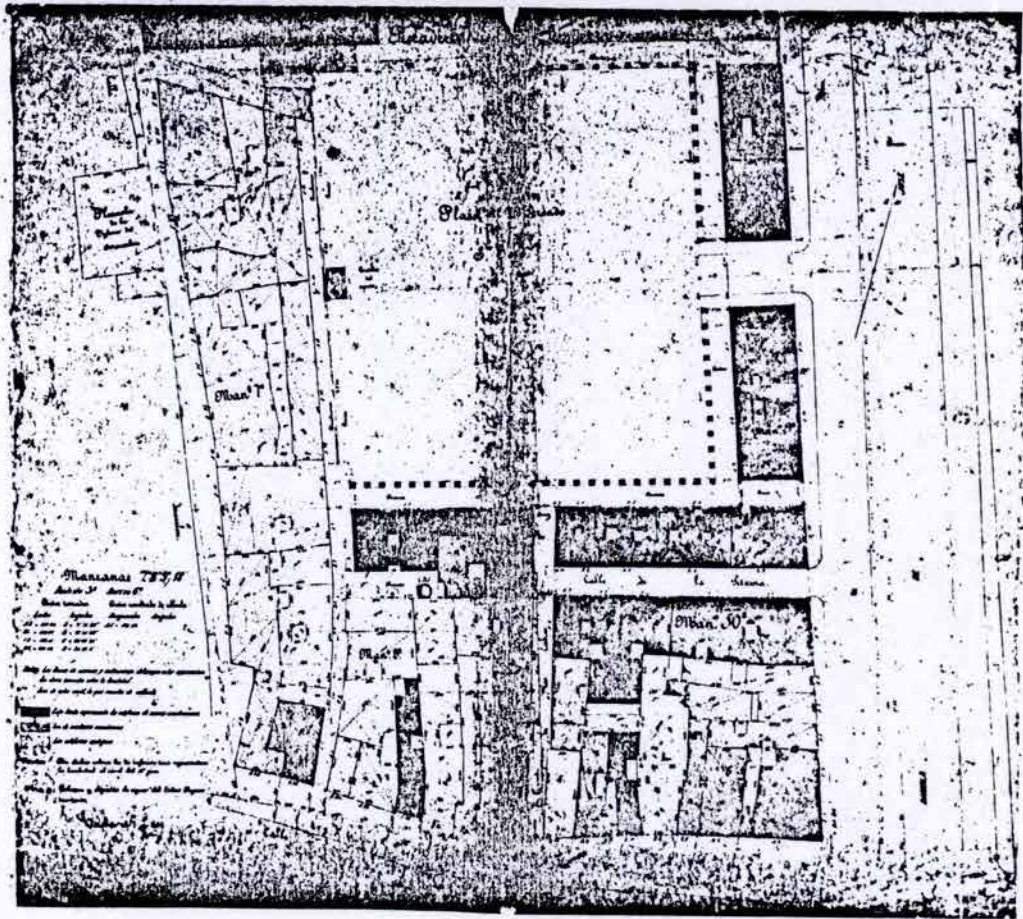


Barcelona.  
Mercat de San Josep. Planta i Alçat.  
J. gumf. Fotograf.

PLACES PORXADES VUITCENTISTES

E I:  
ANY

PROCEDENCIA:



PLACES PORXADES VUITCENTISTES

E 1:


ANY

Barcelona.

Quarteró Garriga y Roca nº58 y nº69 detalle

PROCEDENCIA:



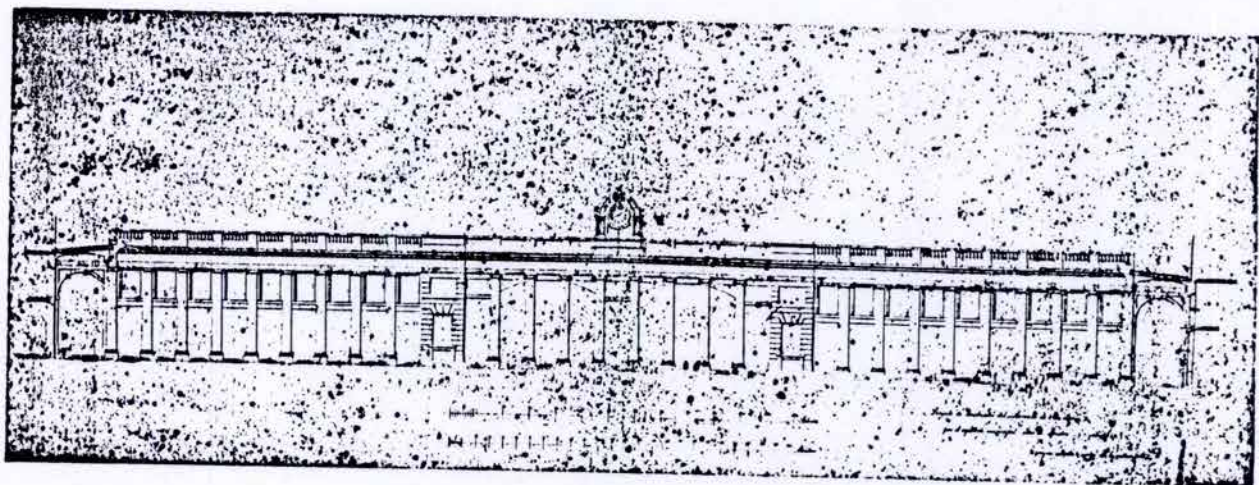


PLACES PORXADES VUITCENTISTES

E 1:  
ANY

Barcelona.  
Mercado de San José. Planta parcial y alzados.

PROCEDENCIA:



**PLACES PORXADES**


E I:

ANY 1849. Josep O. Mestres. Arqt.

Barcelona.  
Proyecto de conclusión del mercado  
de San José.

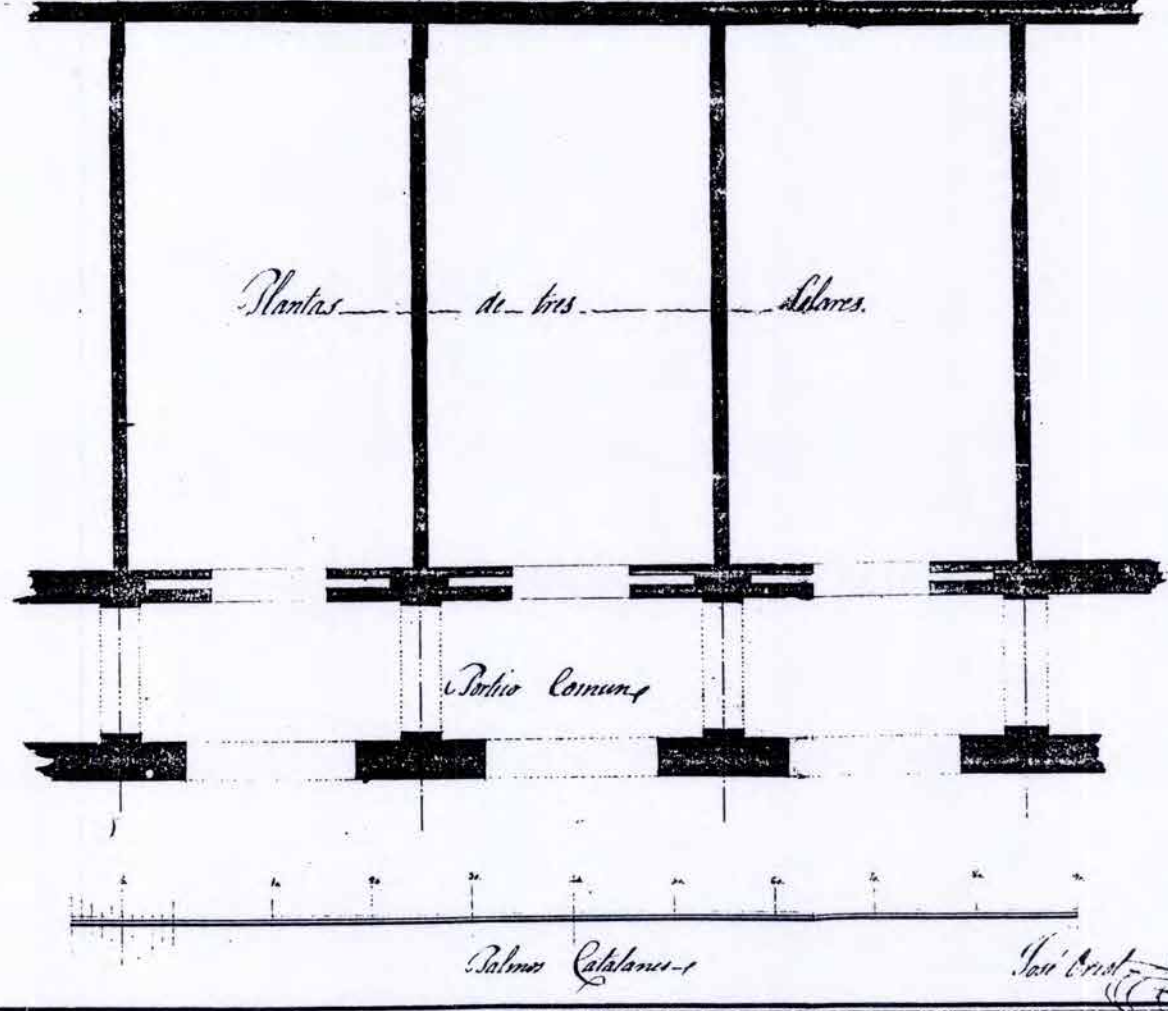
PROCEDENCIA: IMCB





altura del primer piso... altura del primer piso... altura del primer piso...

*Calle que comienza al volver de la plaza y da entrada a las escaleras exteriores de las casas.*



**PLACES PORXADES**

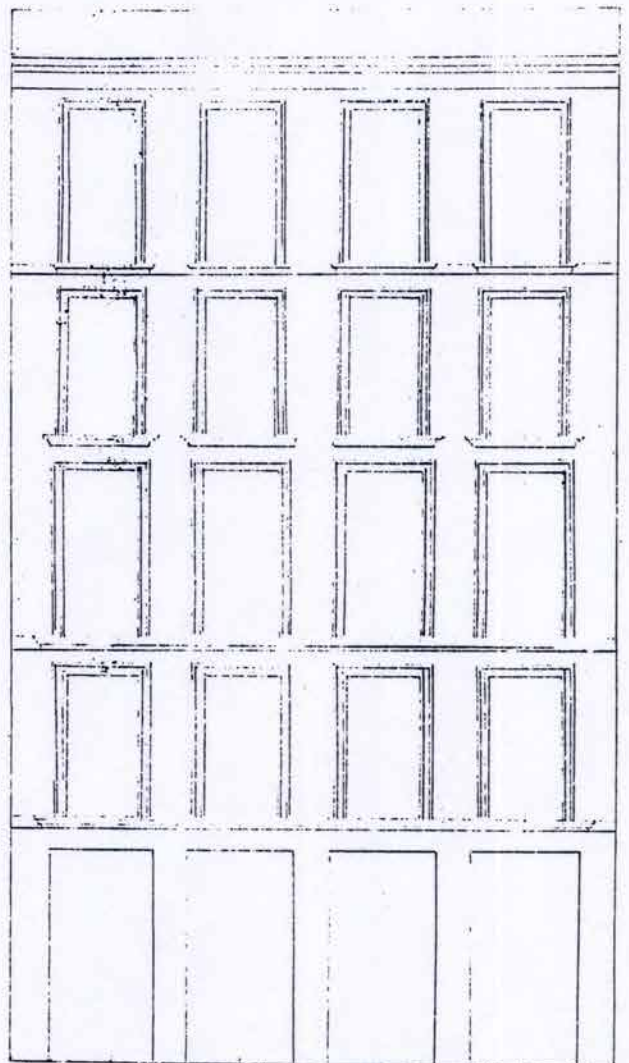
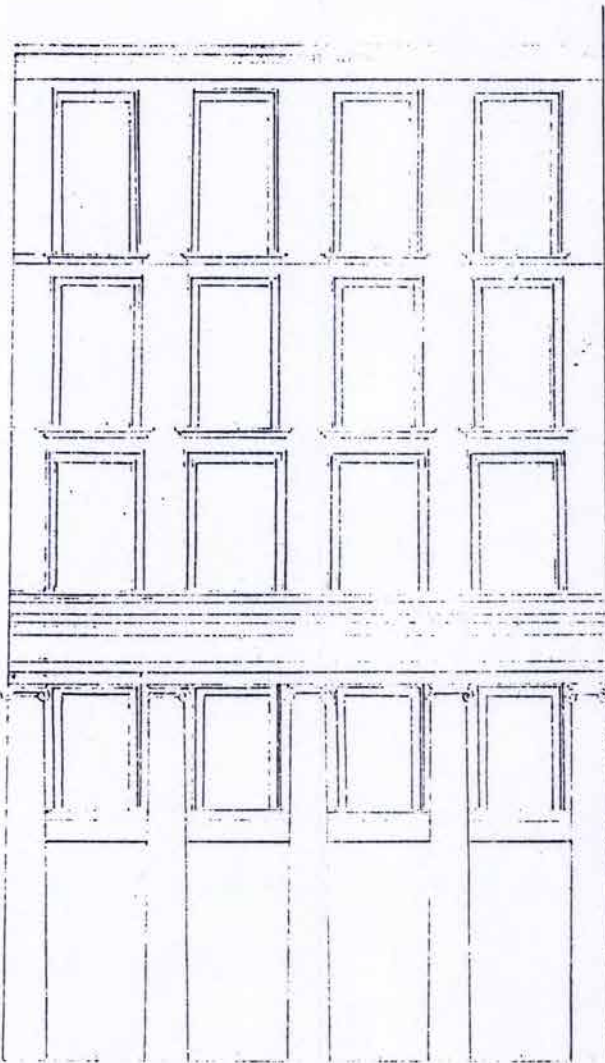
E I:  
 ANY Josep O. Mestres. Arqt.

Barcelona.  
 Proyecto parcial Mercado de San José.

PROCEDENCIA:

El Propietario Magm Porxas y Marina

*[Handwritten signature]*



*Palmos*

*J. P. S. S. S.*

*Catalanes*  
*J. P. S. S. S.*

PLACES PORXADES

E 1:  
ANY 1948, 20 de junio

Barcelona.  
Plaza San José.  
Alzados parciales.

PROCEDENCIA: AMM






PLACES PORXADES

E 1:  
ANY

Barcelona.  
Mercado de San Jose

PROCEDENCIA:






PLACES PORXADES VUITCENTISTES

E I:  
ANY

Barcelona.  
Mercat de San Josep.

PROCEDENCIA:





PLACES PORXADES VUITCENTISTES

E I:  
ANY

Barcelona.  
Mercat de San Josep.  
Foto, J. Guri.

PROCEDENCIA:

MANLLEU

PLAÇA de FRA BERNARDI.

Altres noms: MAJOR

Projecte:

- Proyecto de Plaza 1892 (?)  
Manuel Vega i March , arquitecto
- Plano de emplazamiento de las nuevas casas  
consistoriales. 1896 Salñvador Viñals m de o.
- Escaleras entre la plaza y la calle de la  
Fuente . 1898 Salvador Viñals Arquitecto  
Esteban Pujol, Maestro de obras.
- Proyecto de una calle en el ángulo norte  
de la plaza de Bernardino  
1905 Mariano Callís y Colleu M. de O.
- Piscina per a la plaça de Bernardí  
1919, Lluís Coll Espadaler

Procedència del sòl.

Hortes del baix vila

Superfície (AxB)

95x75 m / 7.125 m2

Mòdul arc:

3,9 m

Nº.de plantes.

Pb+2P/3P

Alçada façana:

16/17,5 m

Alçada per plantes.

Porxo.5.0 m

1a. 3.0 m

2a. 3.0 m

3a. 2.1 m

4.4 m

Amplada porxo int.

Nº. Arcs

65

Nº. Parcel.les.

porxades 29

no porxades 1

de cantonada 7

vinculades a la plaça -

Longitud de façana.

260 m(p)/ 20 m(np)

Nº carrers

5

nº interrupcions a façana

5

nº cantonades tancades

2

Relacions mètriques :

Alçada/Amplada.

1/4,7

Proporció porxo.Amplada/Alçada

1/1,1

Talls carrers/ longitud de façana

1/7,2

Superfície plaça/nucli

1/ 70

Urbanització

paviment:-anell perimetral.

asfalt

-porxo -interior plaça

panot /pedra

-elements urbans

Font lluminosa central

-jardineria

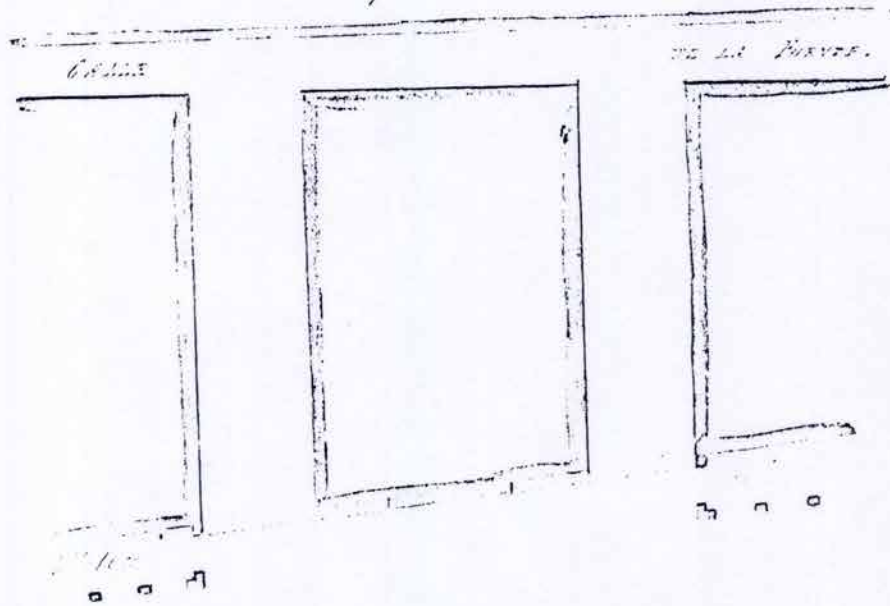
Parterres amb arbusts i arbres

Usos no residencials:

Ajuntament /Comerços en p.baixa




*Plano de Emplazamiento  
Origués n.º 1.*



*1896*

*8 febrero 96.*

*Plano de Emplazamiento. Segun anti proyecto presentado.*

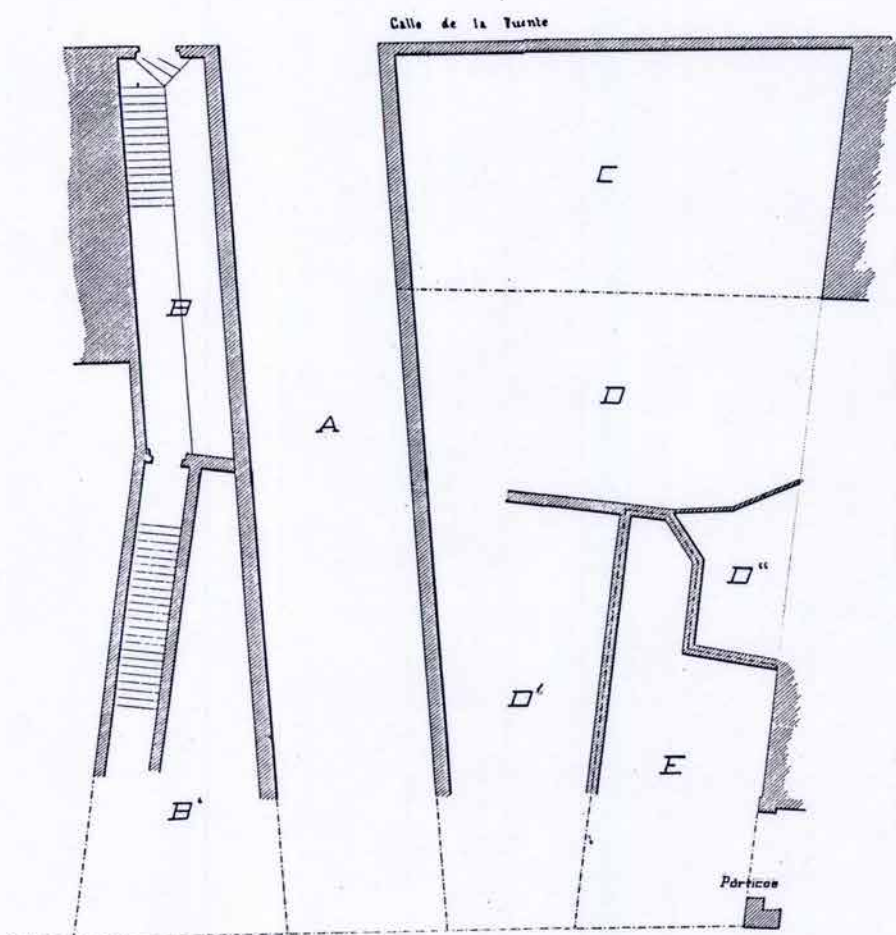


*8 febrero 96.*

# VILLA DE MANLLEU.

## PLAZA DE BERNARDINO.

Plano de la rampa y superficies de los terrenos que con ella lindan.



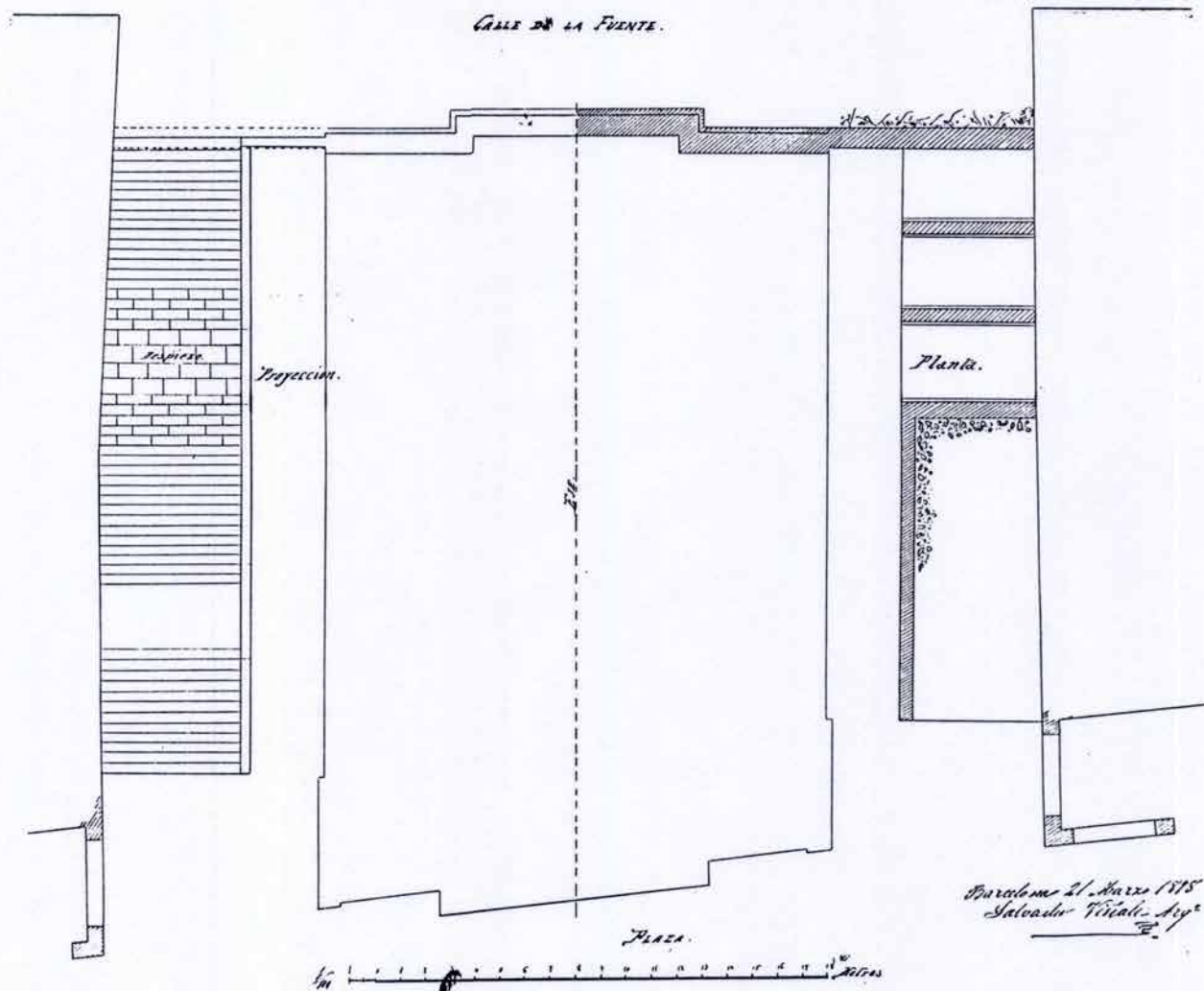
### Explicación:

Letras	Propietarios	Metros superficiales.
A	Magnífico Ayuntamiento	173' 2100
BB'	D. Clemente Piella.	166' 5750
C	Sr. V <sup>to</sup> de R. Tarres.	234' 2677
DD'D'	D. Juan Guardiol.	80' 7037
E	D. José Sanglas.	

Nota: la línea ----- señala el límite de propiedades.

*S. Vall*





**PLACES PORXADES VUITCENTISTES**



E 1:  
ANY 1.898, 21 de Marzo.

Villa de Manlleu.  
Plaza de Bernardino.  
Plano de las escaleras entre la plaza y la calle de la Fuente.

Salvador Vihels, Arq-.

PROCEDENCIA: A.M. Manlleu.





Manlleu. Plaça de Bernardí. Parcel·les venudes al Municipi per la construcció dels Pòrtics.

PLACES PORXADES VUITCENTISTES

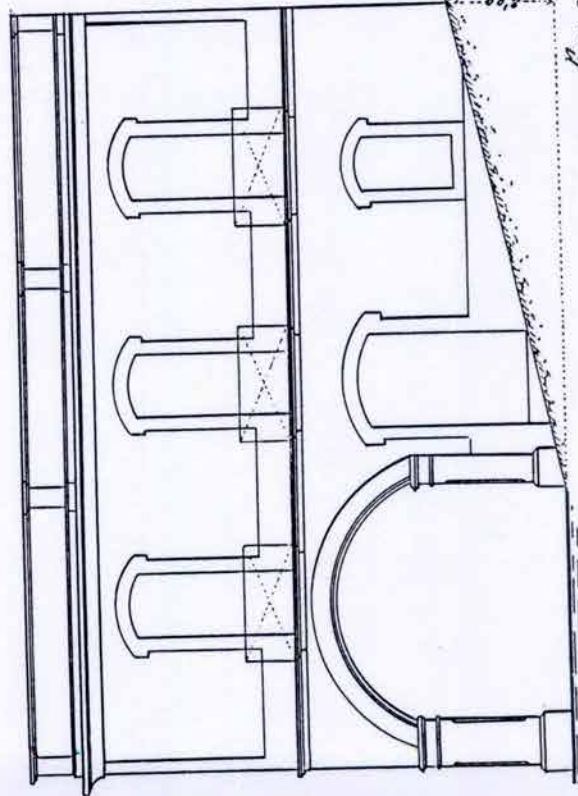
E 1:

ANY 1.897,24 de Agosto. Ramon Callis, N.d'O.

PROCEDENCIA: A.M.Manlleu



*Fachada, casa de D. Pedro Mas, entre la Rampa y la Plaza de Bernardino de Manlleu.*



*Manlleu  
Plaza de Bernardí*

*Escala 1:100 Mts.*


PLACES PORXADES VUITCENTISTES

E 1:  
ANY 1.897,20 de Febrer. Mariano Callis Colleu, M.d'O.

PROCEDENCIA: A.M.Manlleu

Manlleu.  
Plaça de Bernardí.  
Casa de D.Pedro Mas.

Projecte de restauració per a la Casa  
de D. Ramon Cuatrecasas.



Escala de  $\frac{1}{50}$

*Luis Coll Espadaler*

PLACES PORXADES VUITCENTISTES

E.I.

ANY 1.900, 28 de marzo. Luis Coll Espadaler, M.d'O.


Manlleu.  
Plaça de Bernardí.  
Casa de D. Ramon Cuatrecasas.

PROCEDENCIA: A.M. Manlleu



MANLLEU.

Projecto de fachada para la casa  
de D. Pedro Prim.



Escala de  $\frac{1}{50}$

*Luis Coll y Espadaler*

PLACES PORXADES VUITCENTISTES

E 1:

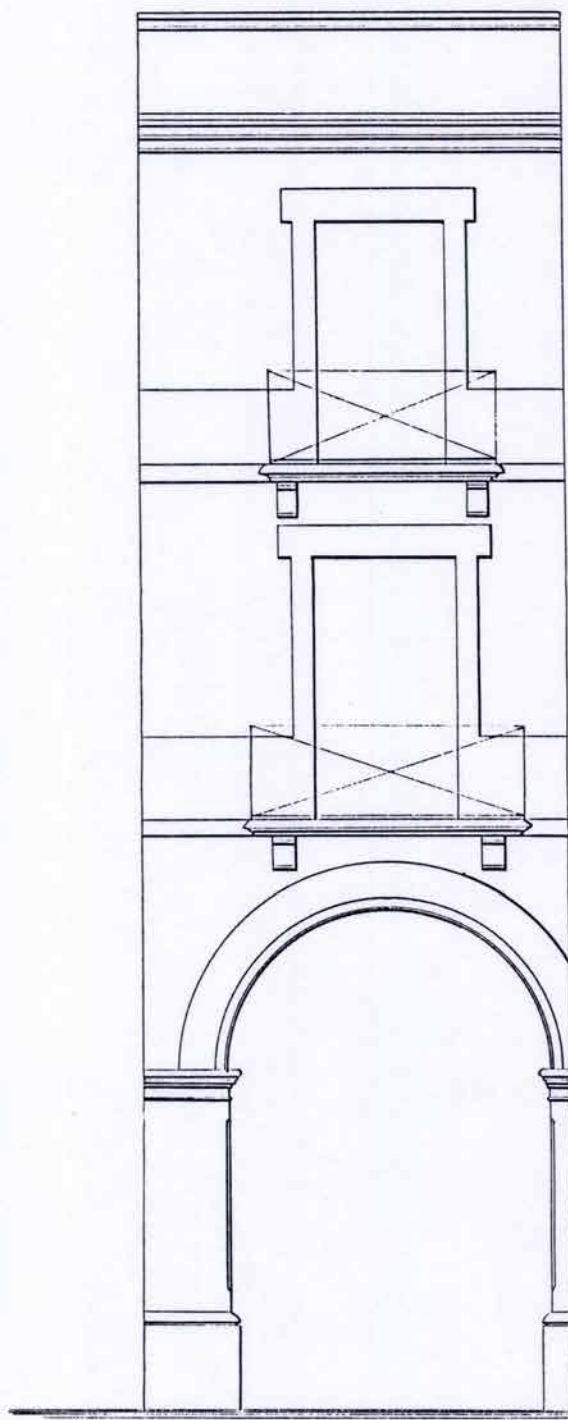
ANY 1.900, 17 de abril. Luis Coll Espadaler, M.d'O.

Manlleu.  
Plaça de Bernardí.  
Casa de D. Pedro Prim.

PROCEDENCIA: A.M. Manlleu

Casa que desca construir Dn. José Puig y Novellas  
en terreno de su propiedad, sita en la Plaza Bernardino

Manlleu



Escala de  $\frac{1}{50}$

*Luis Coll Espadaler*

PLACES PORXADES VUITCENTISTES

E I:

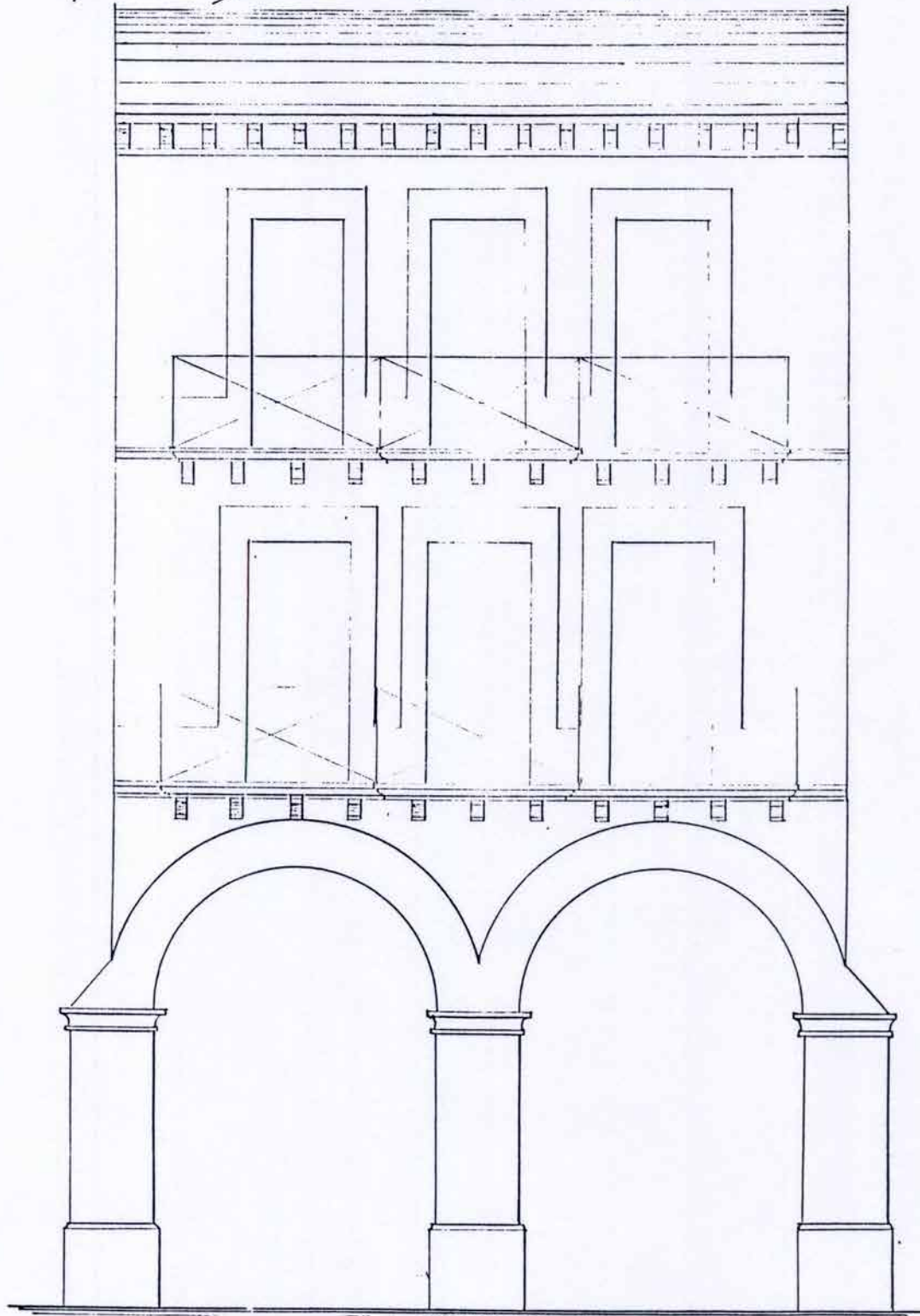
ANY 1.901, 26 de marzo. Luis Coll Espadaler, M.d'O.

Manlleu.  
Plaça de Bernardí.  
Casa de D. José Puig Novellas.

PROCEDENCIA: A.M. Manlleu



*Protege facade en la Plaza de Bernardino*



*El Propietario  
Jose Mataró*

*Escala de 1:50 metros*

*Manlleu 3 Julio 1902  
Ramón Callis Roura*

**PLACES PORXADES VUITCENTISTES**

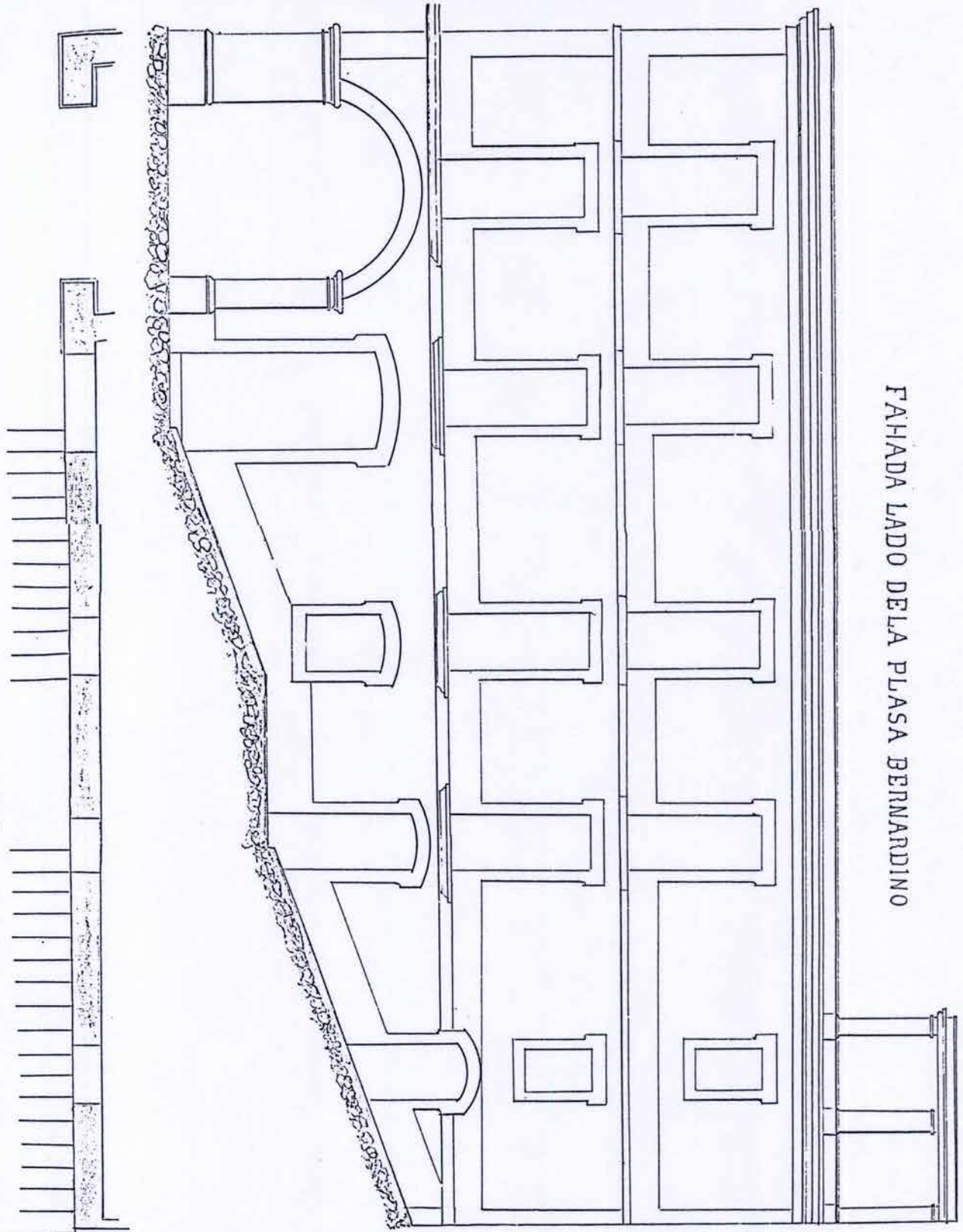
E 1:

ANY 1902, 3 de julio. Ramón Callis Roura, M.d'O.

Manlleu.  
Plaça de Bernardí.  
Casa de José Mataró.

PROCEDENCIA A.M. Manlleu

FACHADA LADO DE LA PLAZA BERNARDINO



9 M'01  
 1/2 a 13 Septiembre de 1902  
 Ramon Callis Roura

PLACES PORXADES VUITCENTISTES


E I:  
 ANY 1.902,13 de Septiembre. Ramon Callis Roura, M.d'O.

Manlleu.  
 Plaça de Bernardí.  
 Casa de D. Pedro Mas.

PROCEDENCIA: A.M.Manlleu



# FAHADA PLASA BERNARDINO



## CASA DE D. PEDRO MAS

*Visti a 17 Setiembre de 1902*  
*Ramon Callis Roura*

PLACES PORXADES VUITCENTISTES

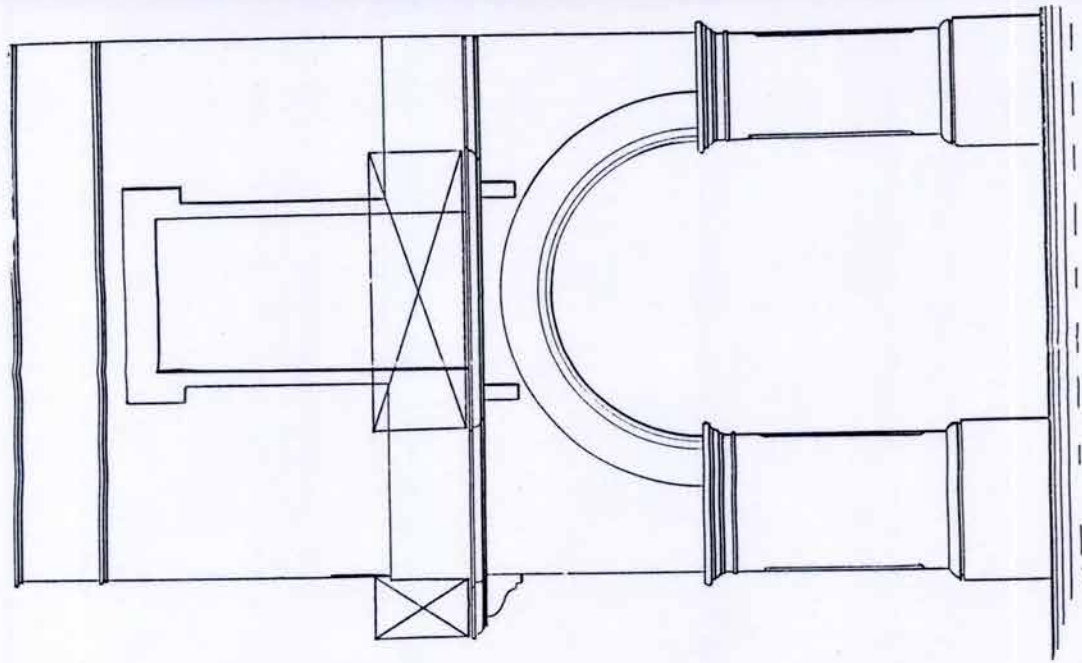
E I:  
ANY 1.902, 17 de Setiembre. Ramon Callis Roura, M.d'O.

Manlleu.  
Plaça de Bernardí.  
Casa de D. Pedro Mas.

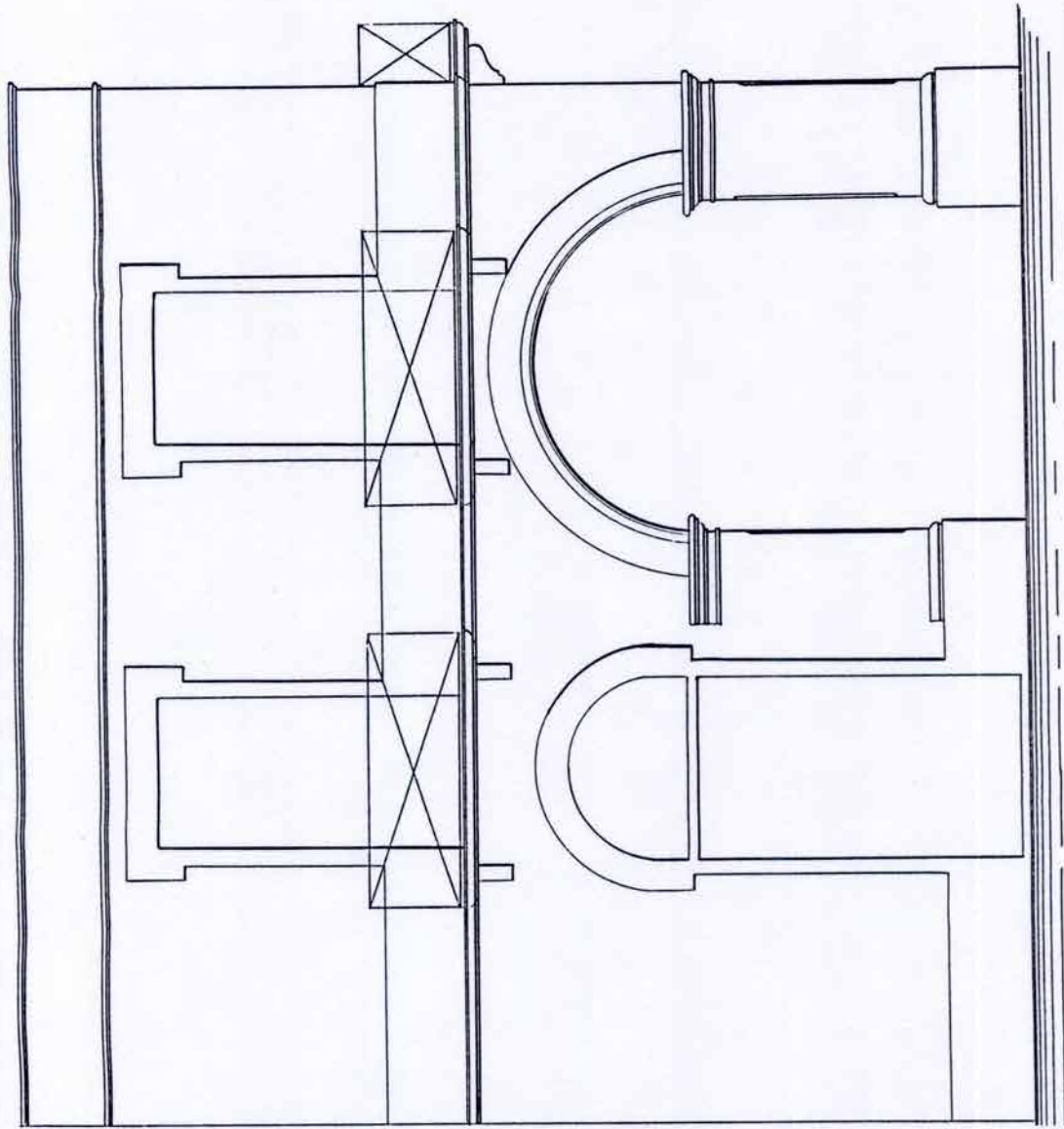
PROCEDENCIA: A.M. Manlleu

Casa que desea edificar D. José Sanglas Alsina, en la Plaza Bernardino.

Fachada à la Plaza Bernardino



Fachada à la Rampa



Abogado  
Manlleu. 10 Mayo 1893

A San

cola de 1:50.

PLACES PORXADES VUITCENTISTES

[ I:  
ANY 1.095, 10 de novembre. Ignacio Mas, M.d'O.


Manlleu.  
Plaça de Bernardí.  
Casa de D. José Sanglas Alsina.

PROCEDENCIA: A.M. Manlleu

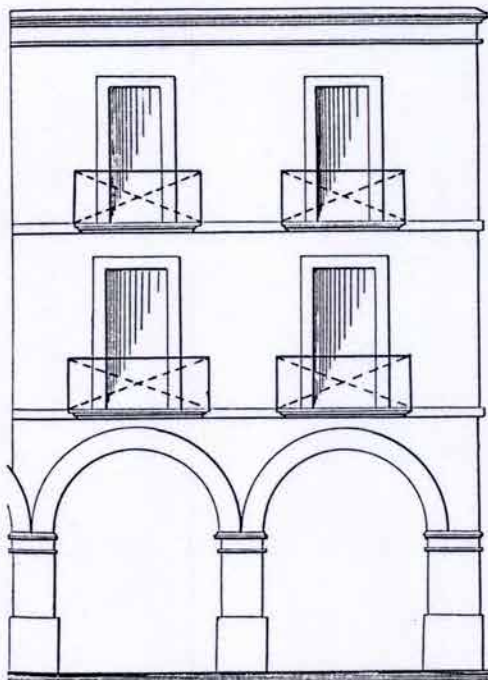


# Plano fachadas casa de don José Mataró


Fachada calle de Morqades



Fachada P. de Bernardino



Fachada calle Horta de Font



Escala de 1:100 mts  
Manlleu. Abril de 1805

*Mariano Callis Colleu*  
Arquitecto  
Dpto. de Obras

*Aprobado*  
Manlleu 8 abril 1805  
Al Alcalde,  
Fermo Caballero

PLACES PORXADES VUITCENTISTES

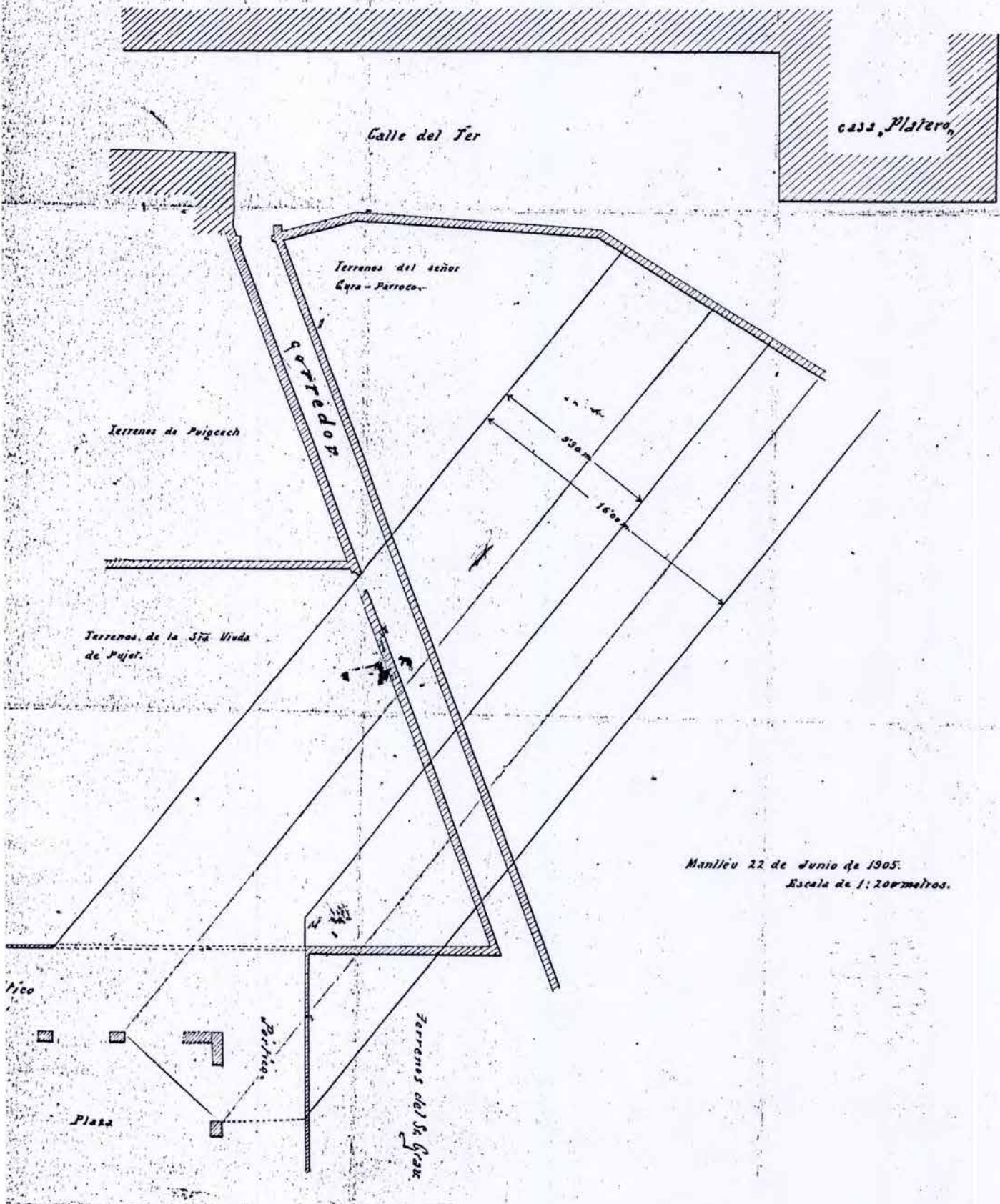
E 1:

ANY 1.905, 1 d'abril. Mariano Callis Colleu, M.d'O.

Manlleu.  
Plaça de Bernardí.  
Casa de D. José Mataró.

PROCEDENCIA: A.M. Manlleu

Proyecto de una Calle en el ángulo Norte de la Plaza de Bernardino.

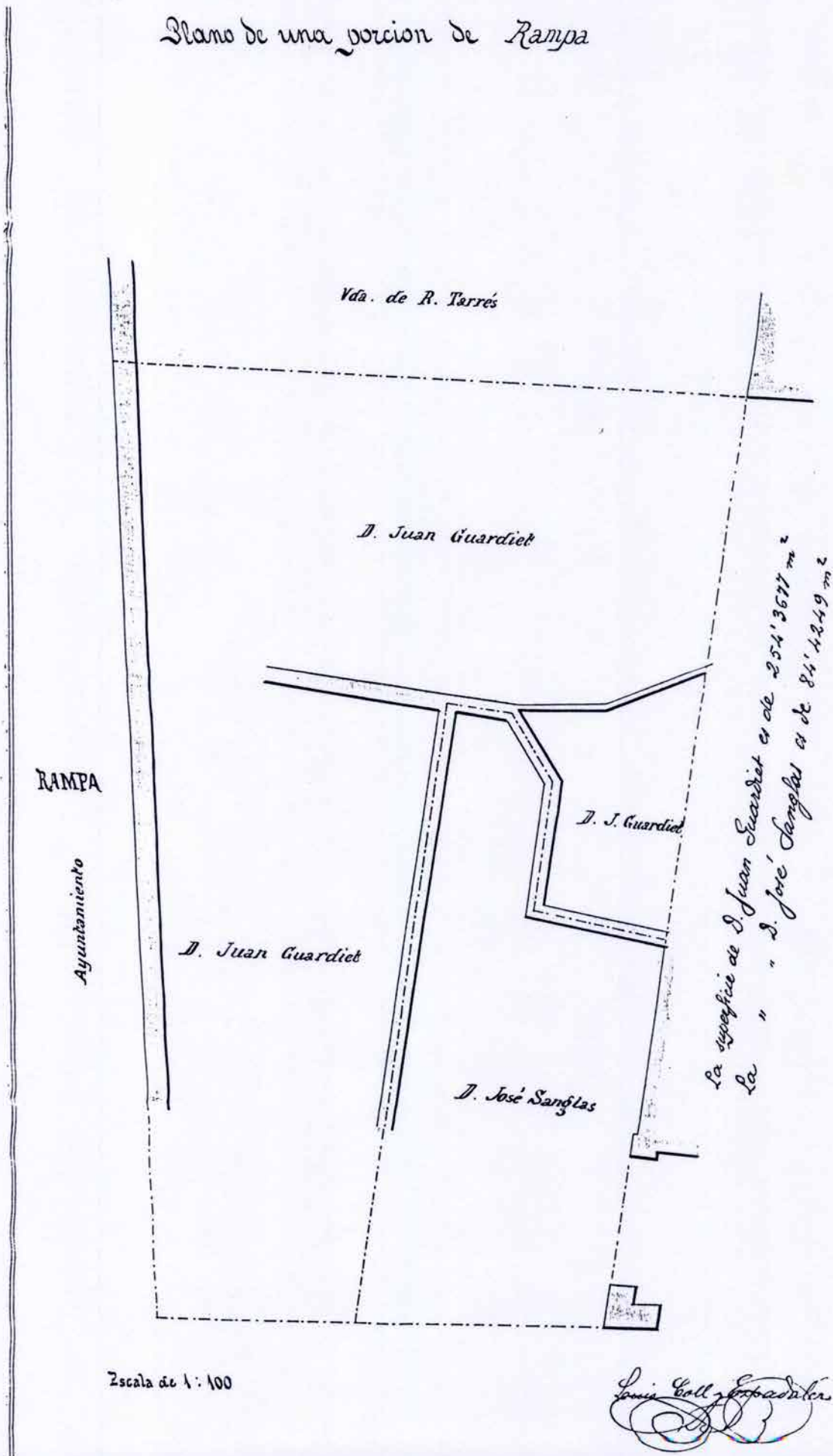


no van los límites rotos

Manlleu 22 de Junio de 1905.  
Escala de 1:200 metros.



Plano de una porcion de Rampa



Escala de 1:100

Luis Coll y Espadaler

PLACES PORXADES VUITCENTISTES

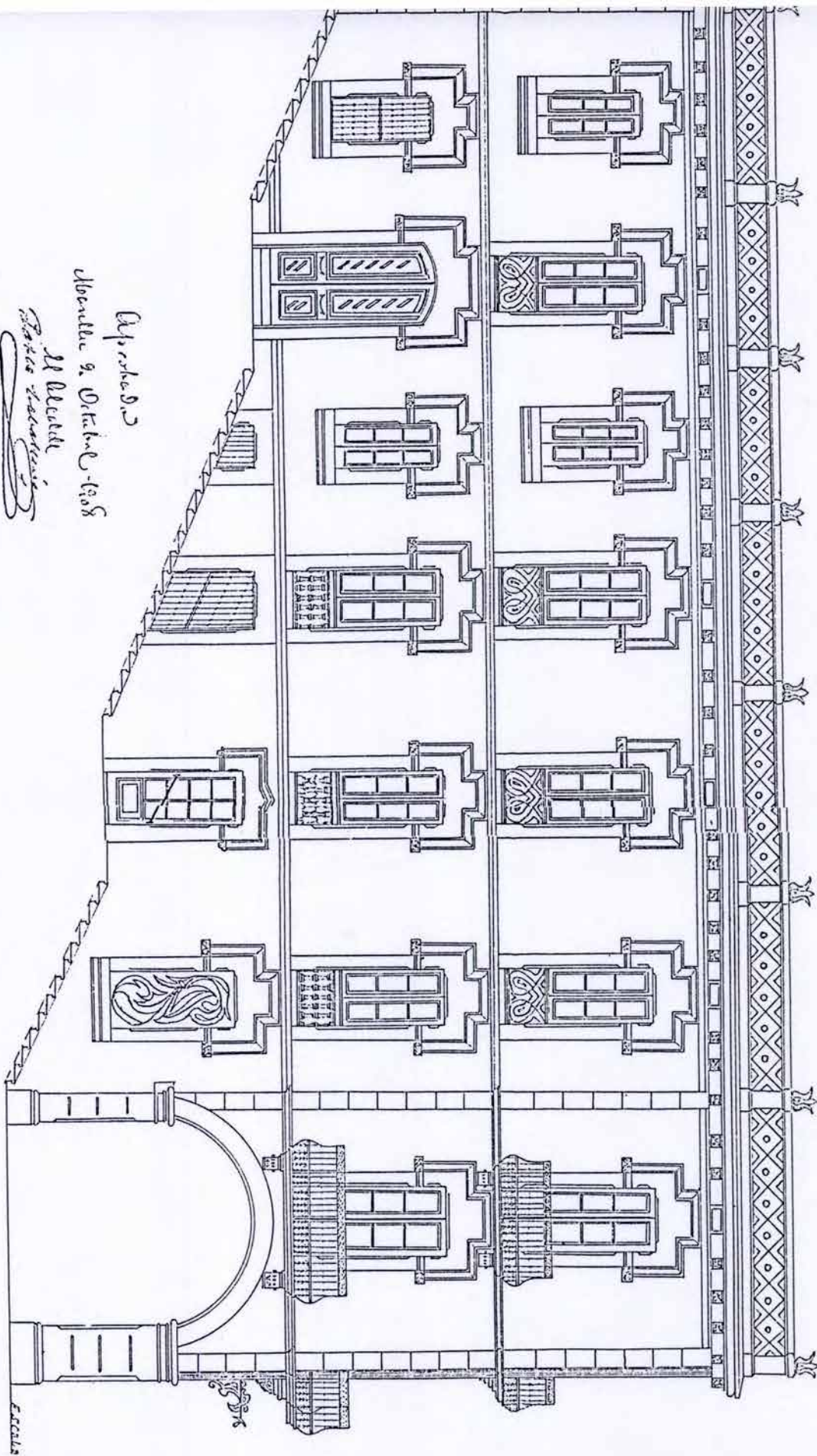
E 1:  
ANY

Luis Coll Espadaler, M.de O.

Villa de Manlleu.  
Plaza de Bernardí.  
Plano de una porcion de Rampa.

PROCEDENCIA: A.M. Manlleu.

Manlleu.  
 Fachada casa de don Juan Guardia.



Aliprésido  
 Abandó 9. Octubre - 1908  
 M. Lleida  
 Placa de Bernardí

Manlleu  
 Plaça de Bernardí  
 Casa de D. Juan Guardia

PLACES PORXADES VUITCENTISTES

E 1:  
 ANY

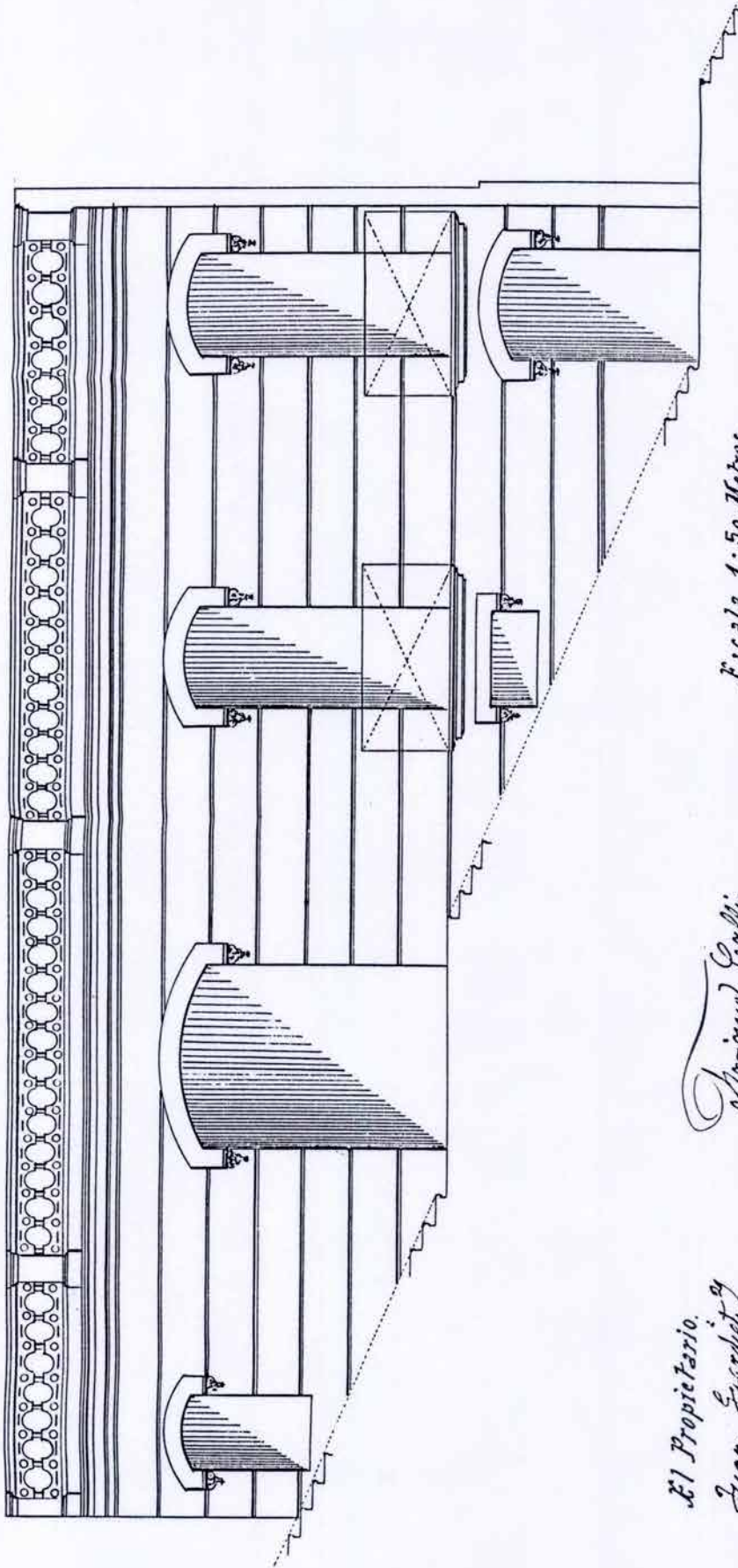
1.908, 2 de Octubre. Mariano Callis Colleu, M.d'O.

PROCEDENCIA: A.M. Manlleu



Manlleu.

Fachada casa de don Juan Guardiet.



Escala 1:50 Metros.

Manlleu 27 Julio 1907

El Alcega  
Pablo Carbonell



Mariano Callis Colleu  
Oficio de Obras

El Propietario.  
Juan Guardiet

PLACES PORXADES VUITCENTISTES

E I:  
ANY 1.907, 4 de juliol. Mariano Callis Colleu, M.d'O.

Manlleu.  
Plaça de Bernardí.  
Casa de D. Juan Guardiet.

PROCEDENCIA: A.M. Manlleu

MANLLEU

Projecto de fachada para la casa de D. Ramon Cuatre Casas.

MANLLEU

Projecto de fachada para la casa de D. Pedro Prim

la casa de José Ruiz y propiada en la Plaza de San Bernandino

Manlleu, 1898

Manlleu, 1898  
Casa que dona el Sr. D. José Sempere a la Plaza Bernandino

Fachada a la Plaza Bernandino

Fachada a la Plaza

Fachada P. de Bernandino

Aprobado  
don 8 Abril 1905

Libro N.º 530

Manlleu.

Fachada casa de don Juan Guardiá.

Manlleu, 1898

Manlleu, 1898

Manlleu, 1898

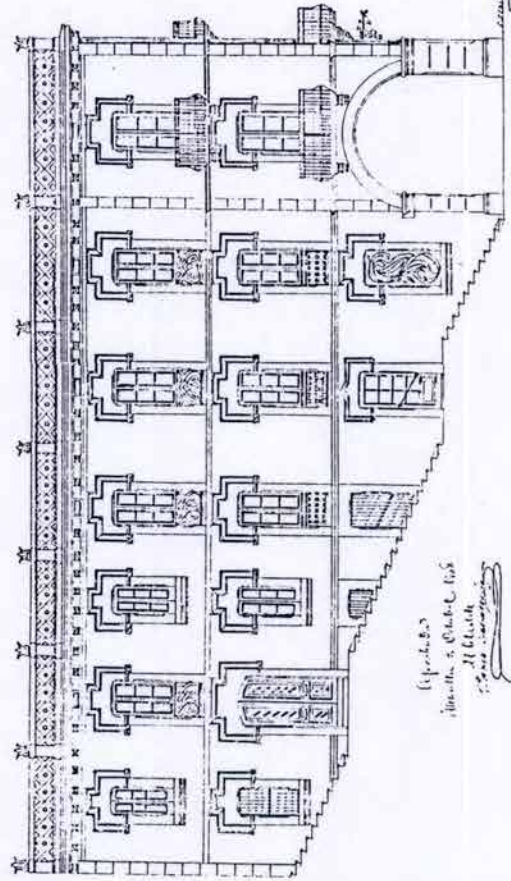
Manlleu, 1898

Manlleu, 1898

Manlleu, 1898

Manlleu, 1898

Manlleu, 1898



Manlleu, 1898  
Manlleu, 1898

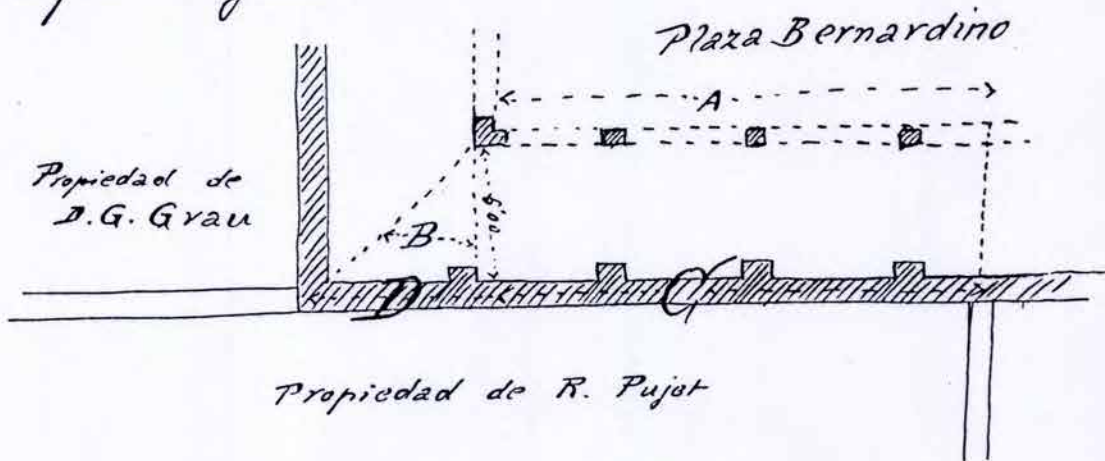
FACHADA LADO DE LA PLAZA BERNARDINO



Manlleu, 1898



Yo el abajo firmado declaro haver medido la porcion de terreno que debe edificar D. Rafael Pujet y Muñt en los Pórticos de la Plaza Bernardino de la Villa de Manlleu, en la parte O, habiendo encontrado las superficies siguientes y conforme al croquis adjunto.

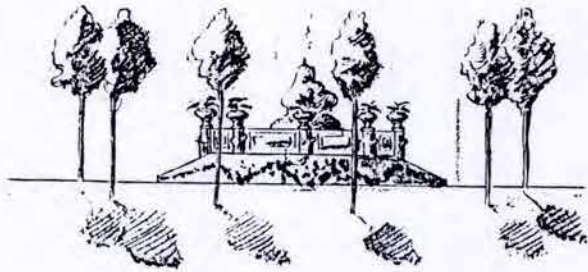


Fachada (A)	- 13'80 m <sup>l</sup> lineales a 161'63 p <sup>t</sup> as el metro lineal - 10m	2230'49 <sup>pt</sup>
Parcela bajo pórtico	13'80 m <sup>l</sup> x 5'00 m <sup>d</sup> = 69'00 m <sup>d</sup> super <sup>d</sup> a 14p m <sup>d</sup> super <sup>d</sup> - X	966'00 "
" " "	(Angulo B) $\frac{5'00 \times 5'00}{2} = 12'50$ " " a 14'00 " " "	175'00 "
Pared de cerca (C)	13'80 m <sup>l</sup> x 6'90 m <sup>d</sup> = 95'22 m <sup>d</sup> super <sup>d</sup> a 5'45 " " "	518'95 "
" " "	(D) 5'00 m <sup>l</sup> x 3'80 m <sup>d</sup> = 19'00 m <sup>d</sup> " a 5'45 " " "	103'55 "
" " "	(Pilares) 1'00 x 6'90 m <sup>d</sup> = 6'90 m <sup>d</sup> super <sup>d</sup> a 5'45 " " "	37'60 "
Cubierta	13'80 x 5'50 m <sup>d</sup> = 75'90 m <sup>d</sup> super <sup>d</sup> a 8'35 " " "	633'77 "
"	(Angulo B) $\frac{5'00 \times 5'50}{2} = 13'75$ m <sup>d</sup> super <sup>d</sup> a 8'35 " " "	114'81 "
Derechos de fachadas	tres y medio porticos	<u>37'50</u>
Importe total, Pesetas		4863'84

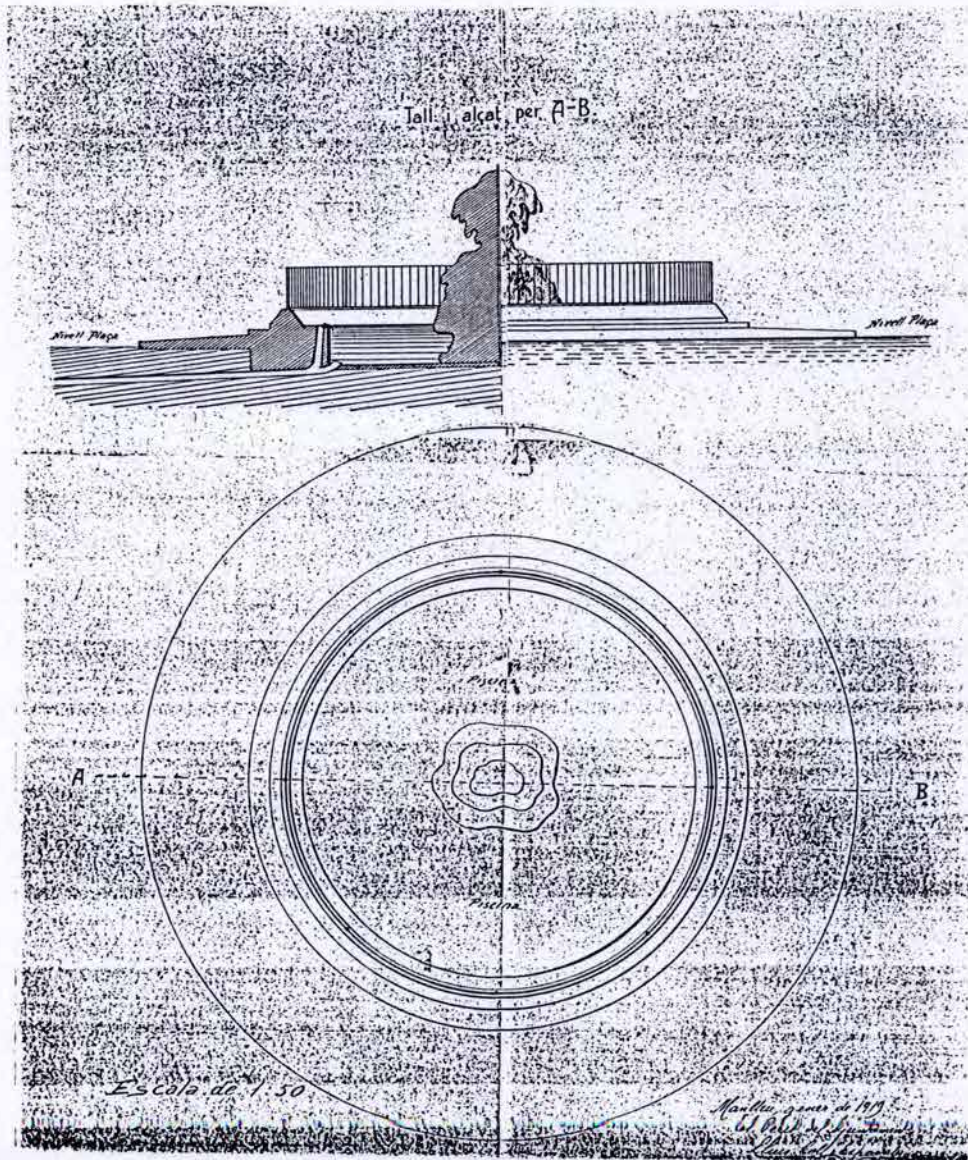
En Manlleu a 27 Abril de 1905  
Luis Coll y Espadaler



MANLEU  
 Piscina a la Plaça Bernardí  
 Escala 1:200



MANLEU  
 Piscina a la Plaça Bernardí  
 Escala 1:200



PLACES PORXADES VUITCENTISTES

E I:

ANY 1.919, Gener.

Lluís Coll Espadaler, M.d'O.

Vila de Manlleu.  
 Plaça Bernardí.  
 Piscina per a la Plaça Bernardí.

PROCEDENCIA: A.M. Manlleu.





PARCELARIO  
Enero 1979  
Escala: 1/4.000  
↓  
Seob



**PLACES PORXADES VUITCENTISTES**

E I:  
ANY 1979, enero.

Manlleu.  
Parcelario catastral.

PROCEDENCIA:





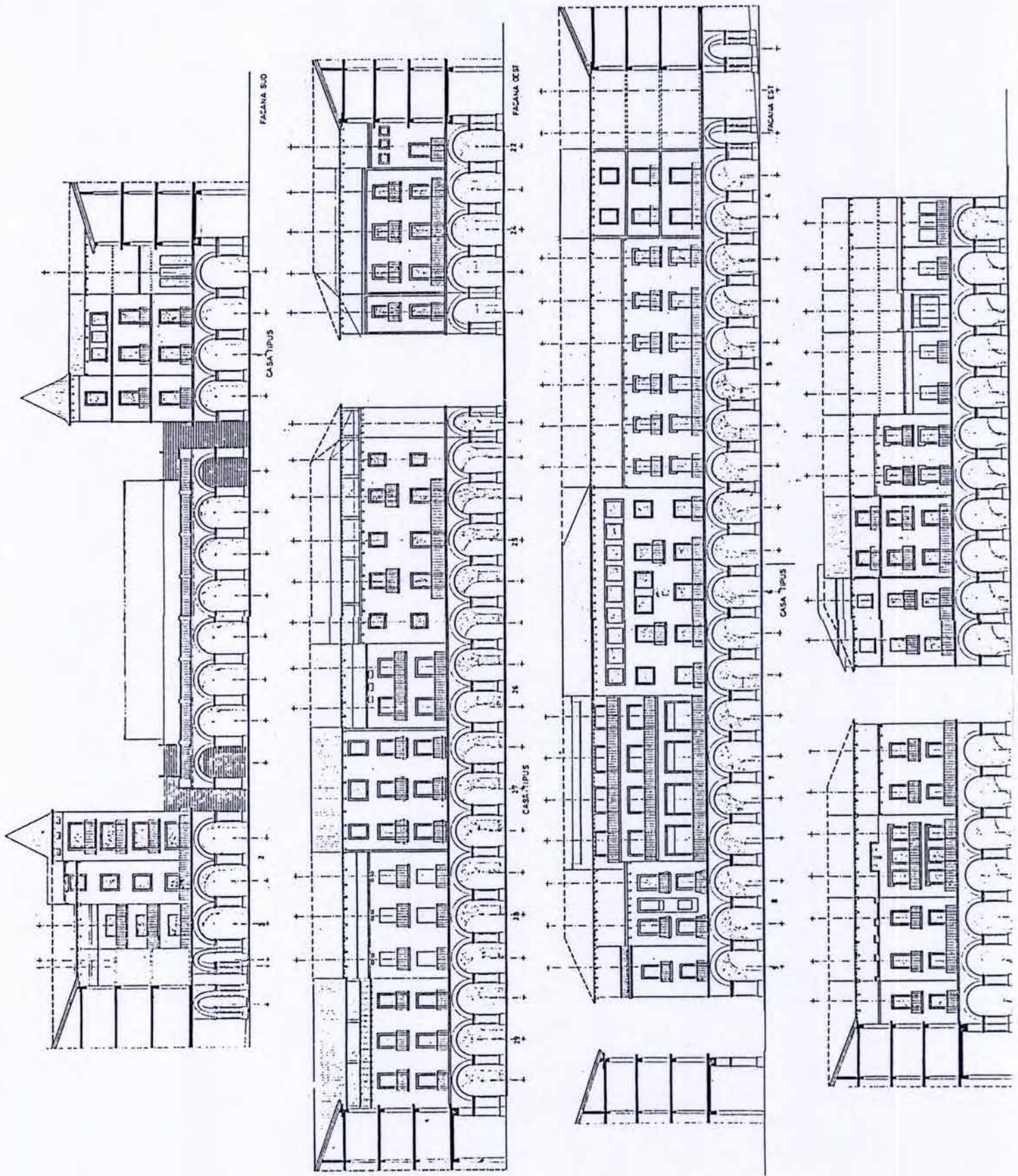
**PLACES PORXADES VUITCENTISTES**

E I:  
 ANY 1.985.

Manlleu.  
 Plaça de Bernardí.  
 Planol parcel·lari.Hisenda.

PROCEDENCIA:





**PLACES PORXADES VUITCENTISTES**

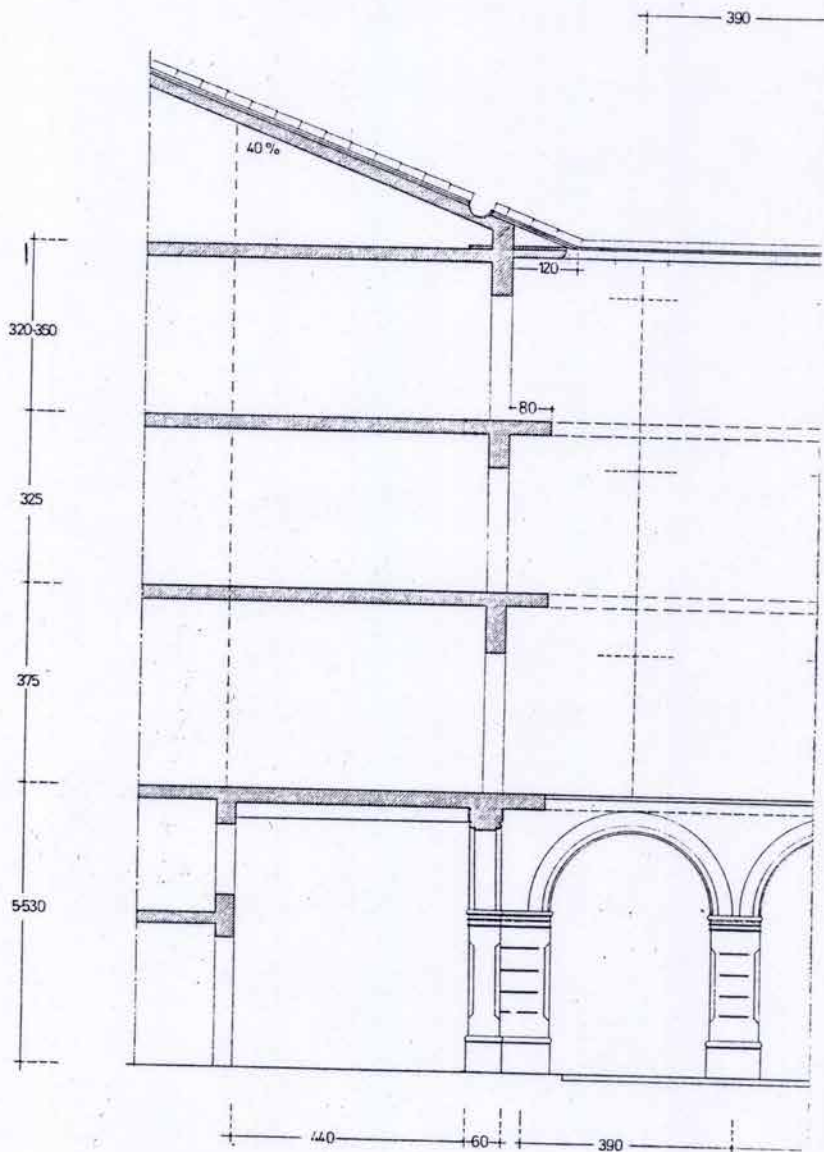
E I:

ANY 1983. Manuel de Solá-Morales. Arqt.

Manlleu.  
Ordenança plaza de Manlleu

PROCECENCIA: P.G.M.





**PLACES PORXADES VUITCENTISTES**

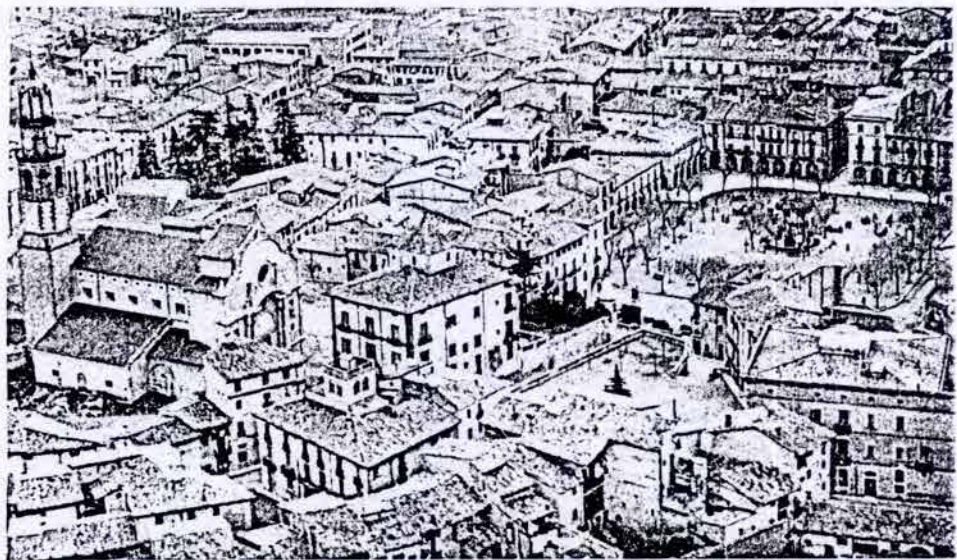



E I:

ANY 1983. Manuel de Solá-Morales. Arqt.

Manlleu.  
 Ordenança plaza de Manlleu  
 Secció.

PROCEDENCIA: P.G.M.





PLACES PORXADES VUITCENTISTES

E I:

ANY 1920, 1960, 1980.

Manlleu.  
Vistes panoramiques.

PROCEDENCIA: