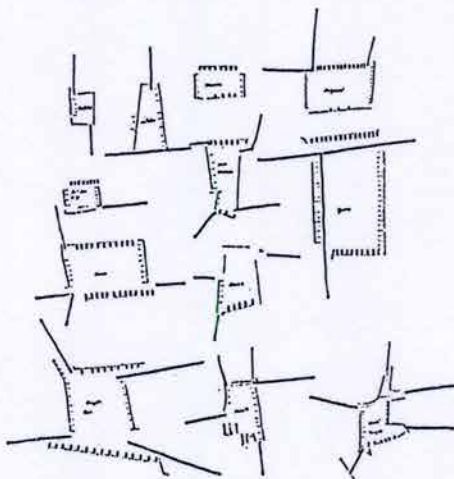


ADVERTIMENT. La consulta d'aquesta tesi queda condicionada a l'acceptació de les següents condicions d'ús: La difusió d'aquesta tesi per mitjà del servei TDX (www.tesisenxarxa.net) ha estat autoritzada pels titulars dels drets de propietat intel·lectual únicament per a usos privats emmarcats en activitats d'investigació i docència. No s'autoritza la seva reproducció amb finalitats de lucre ni la seva difusió i posada a disposició des d'un lloc aliè al servei TDX. No s'autoritza la presentació del seu contingut en una finestra o marc aliè a TDX (framing). Aquesta reserva de drets afecta tant al resum de presentació de la tesi com als seus continguts. En la utilització o cita de parts de la tesi és obligat indicar el nom de la persona autora.

ADVERTENCIA. La consulta de esta tesis queda condicionada a la aceptación de las siguientes condiciones de uso: La difusión de esta tesis por medio del servicio TDR (www.tesisenred.net) ha sido autorizada por los titulares de los derechos de propiedad intelectual únicamente para usos privados enmarcados en actividades de investigación y docencia. No se autoriza su reproducción con finalidades de lucro ni su difusión y puesta a disposición desde un sitio ajeno al servicio TDR. No se autoriza la presentación de su contenido en una ventana o marco ajeno a TDR (framing). Esta reserva de derechos afecta tanto al resumen de presentación de la tesis como a sus contenidos. En la utilización o cita de partes de la tesis es obligado indicar el nombre de la persona autora.

WARNING. On having consulted this thesis you're accepting the following use conditions: Spreading this thesis by the TDX (www.tesisenxarxa.net) service has been authorized by the titular of the intellectual property rights only for private uses placed in investigation and teaching activities. Reproduction with lucrative aims is not authorized neither its spreading and availability from a site foreign to the TDX service. Introducing its content in a window or frame foreign to the TDX service is not authorized (framing). This rights affect to the presentation summary of the thesis as well as to its contents. In the using or citation of parts of the thesis it's obliged to indicate the name of the author

Tesi Doctoral



PLACES PORXADES A CATALUNYA. EL PROJECTE VUITCENTISTA
Maria Rubert de Ventós

Director de la Tesi: Manuel de Solà-Morales
Laboratori d'Urbanisme
Departament d'Urbanisme i Ordenació del Territori
Escola d'Arquitectura de Barcelona

UPC

Maig 1992



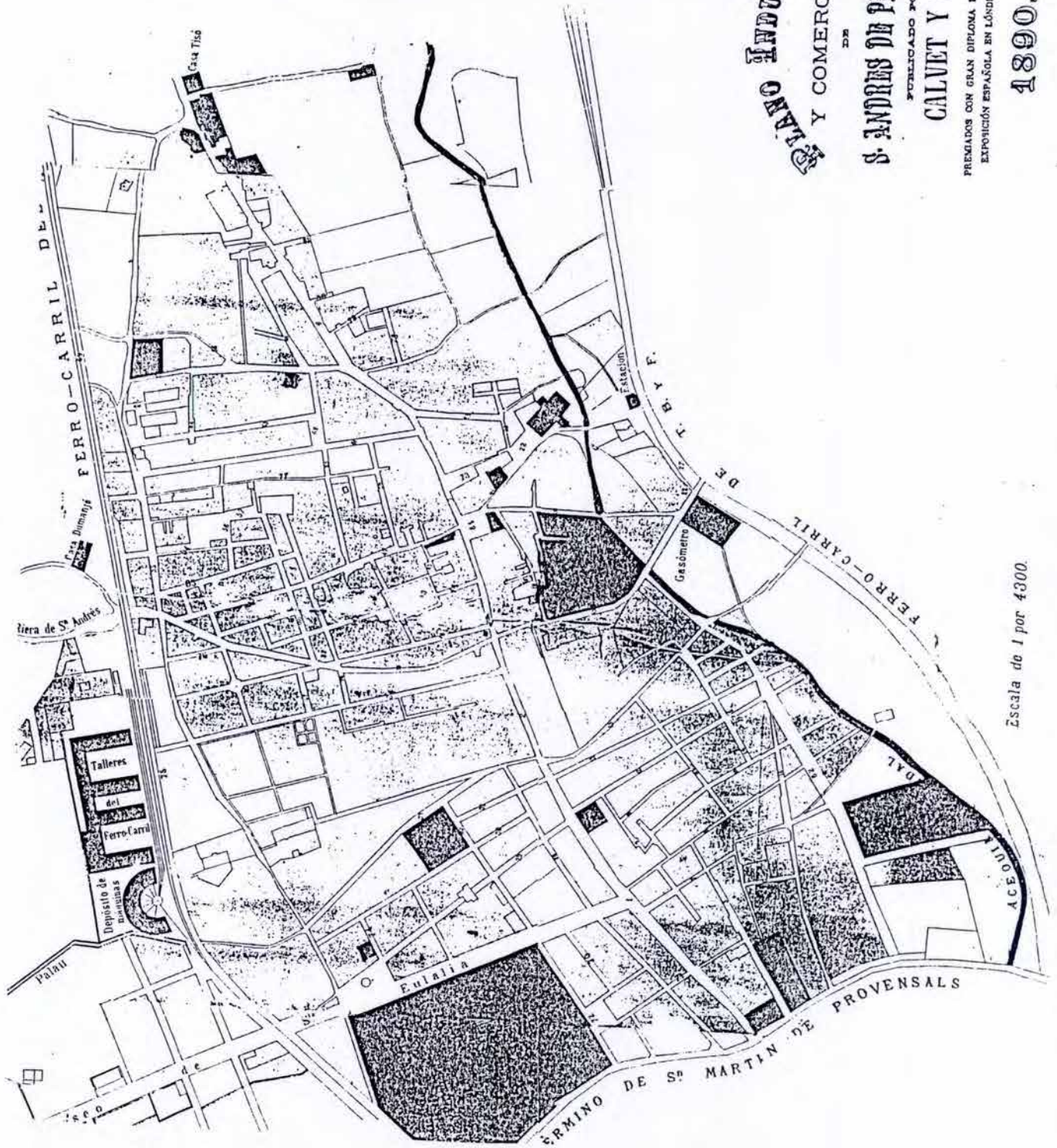
R-30.681

SANT ANDREU.
PLAÇA MERCADAL.

Projecte: - Josep Mas i Vila, arquitecte. 1849-1876.

Procedència del sòl: hortes.

Superfície (AxB)	60x42 m /	2520 m ²
Mòdul arc:		4,60 m
Nº.de plantes.		Porxo + 2
Alçada façana:		14,5 m
Alçada per plantes.	Porxo	6 m
	1a.	3 m
	2a.	3 m
	3a.	
Amplada porxo int.		5 m
Nº. Arcs		46
Nº. Parcel·les.	porxades	27
	no porxades	-
	de cantonada	6
	vinculades a la plaça	-
	parcel·la promig	
Longitud de façana.	196 m(p) /	m(np)
Nº carrers		5
nº interrupcions a façana		-
nº cantonades tancades		4
Relacions mètriques :		
Alçada/Amplada.		1/2,9
Proporció porxo.Amplada/Alçada		1/1,3
Talls carrers/ longitud de façana		-/196
Superfície plaça/nucli		1/166
Urbanització		
paviment:-anell perimetral.		
-porxo		
-interior plaça:		
-elements urbans		
-jardineria		
Usos no residencials:	Comerços en planta baixa.	



MANCANA INDUSTRIAL
Y COMERCIAL

DE
S. ANDRES DE PALOMAR

PUBLICADO POR

CALVET Y C.^{LA}

PREMIADOS CON GRAN DIPLOMA DE HONOR EN LA
EXPOSICIÓN ESPAÑOLA EN LONDRES DE 1889.

1890.

Escala de 1 por 4300.

PLACES PORXADES VUITCENTISTES

E I:

ANY 1890

A.H. de S. Andreu.

publicado por Calvet y Cia.

San Andreu de Palomar.
Plano industrial y comercial

PROCEDENCIA:

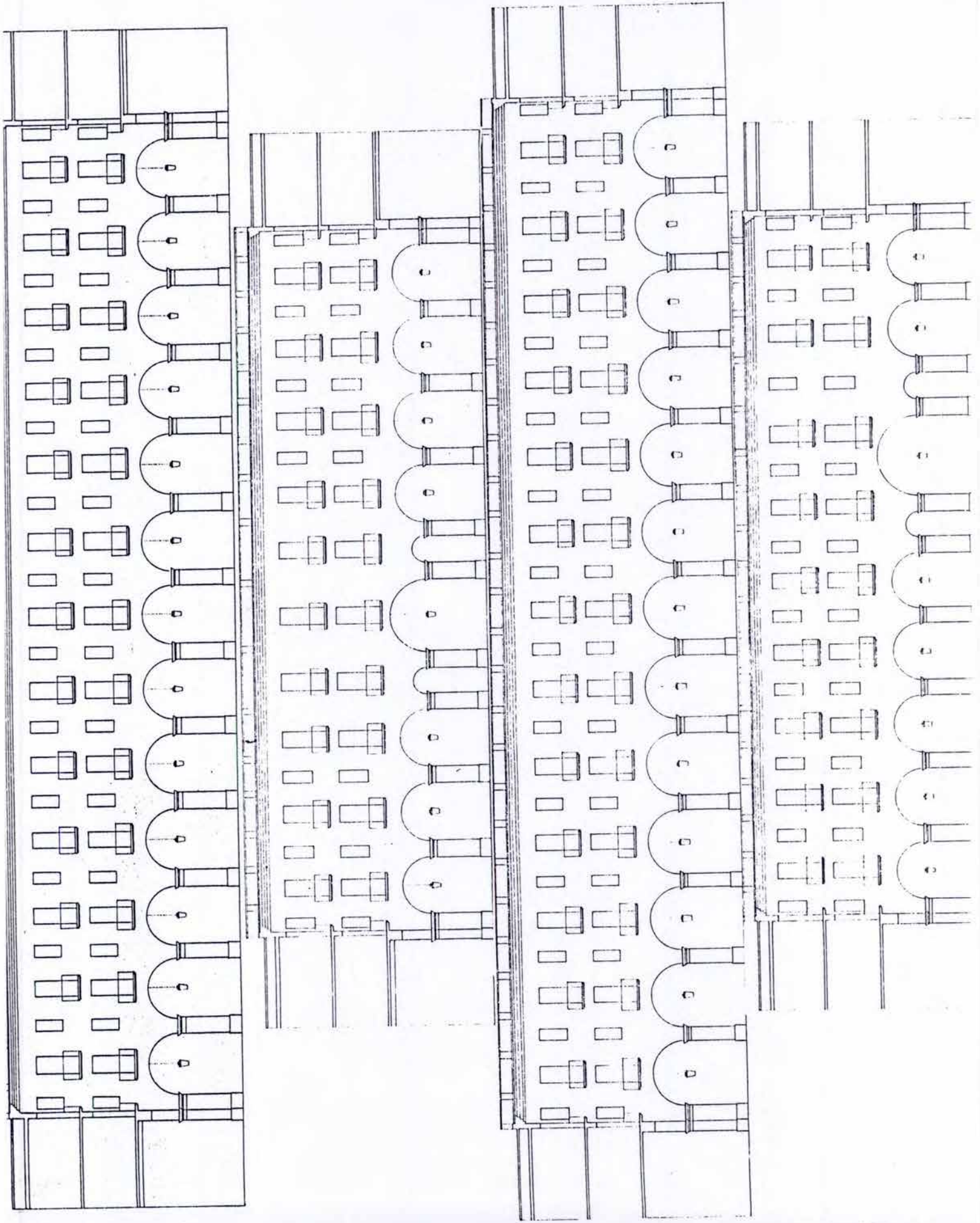


PLACES PORXADES VUITCENTISTES

E 1:
ANY

Sant Andreu de Palomar.
pla Topografic. Ayuntamiento, 1931.

PROCEDENCIA:



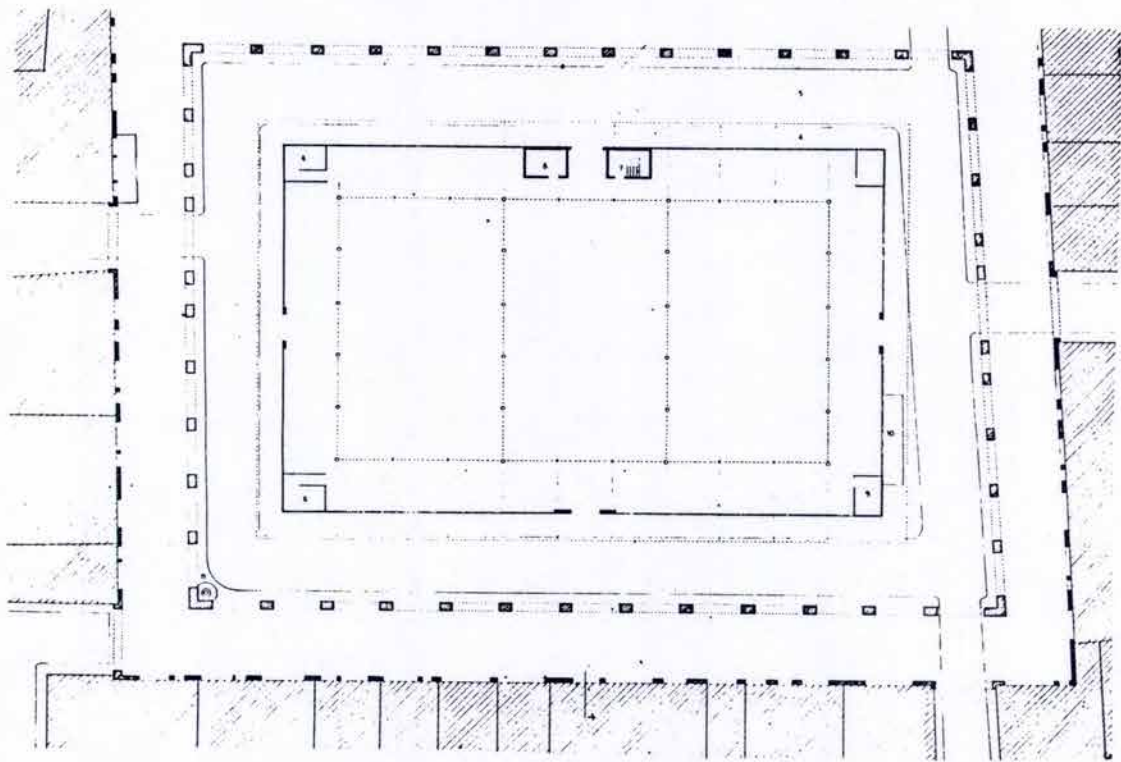

PLACES PORXADES VUITCENTISTES

E 1:

ANY 1981, Juliol. Ramon Artigues. Arqt.

Sant Andreu de Palomar.
Plaça Mercadal. Alçats.

PROCECENCIA:



PLACES PORXADES VUITCENTISTES

E 1:

ANY

Ramón Artigues. Arqt.

Sant Andreu de Palomar.
plaça de Mercadal. Planta i Alçat.

PROCEDENCIA:



PLACES PORXADES VUITCENTISTES

E I:
ANY

Sant Andreu de Palomar
Vistes.

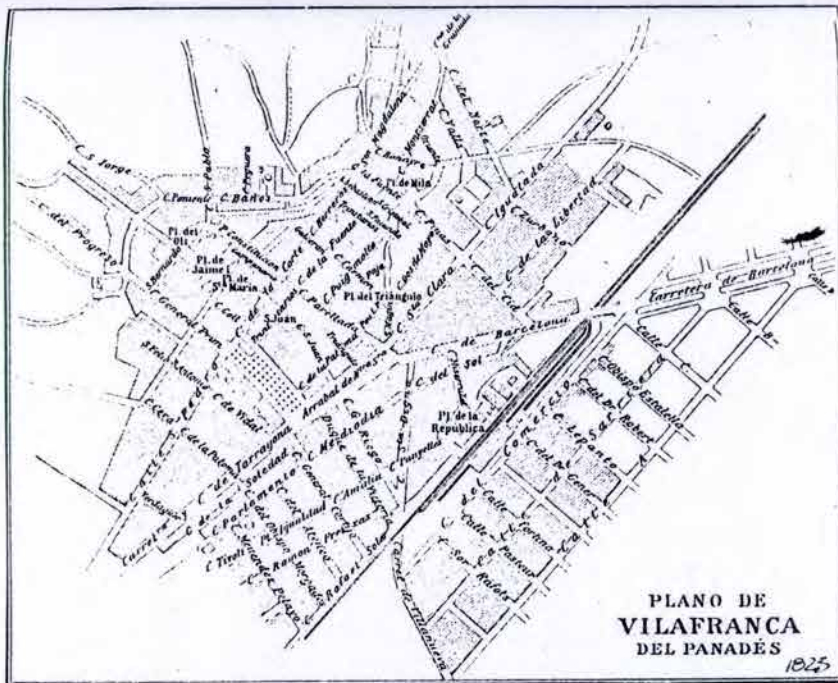
PROCEDENCIA:

VILAFRANCA DEL PENEDES.
PLAÇA DE SANT JOAN.

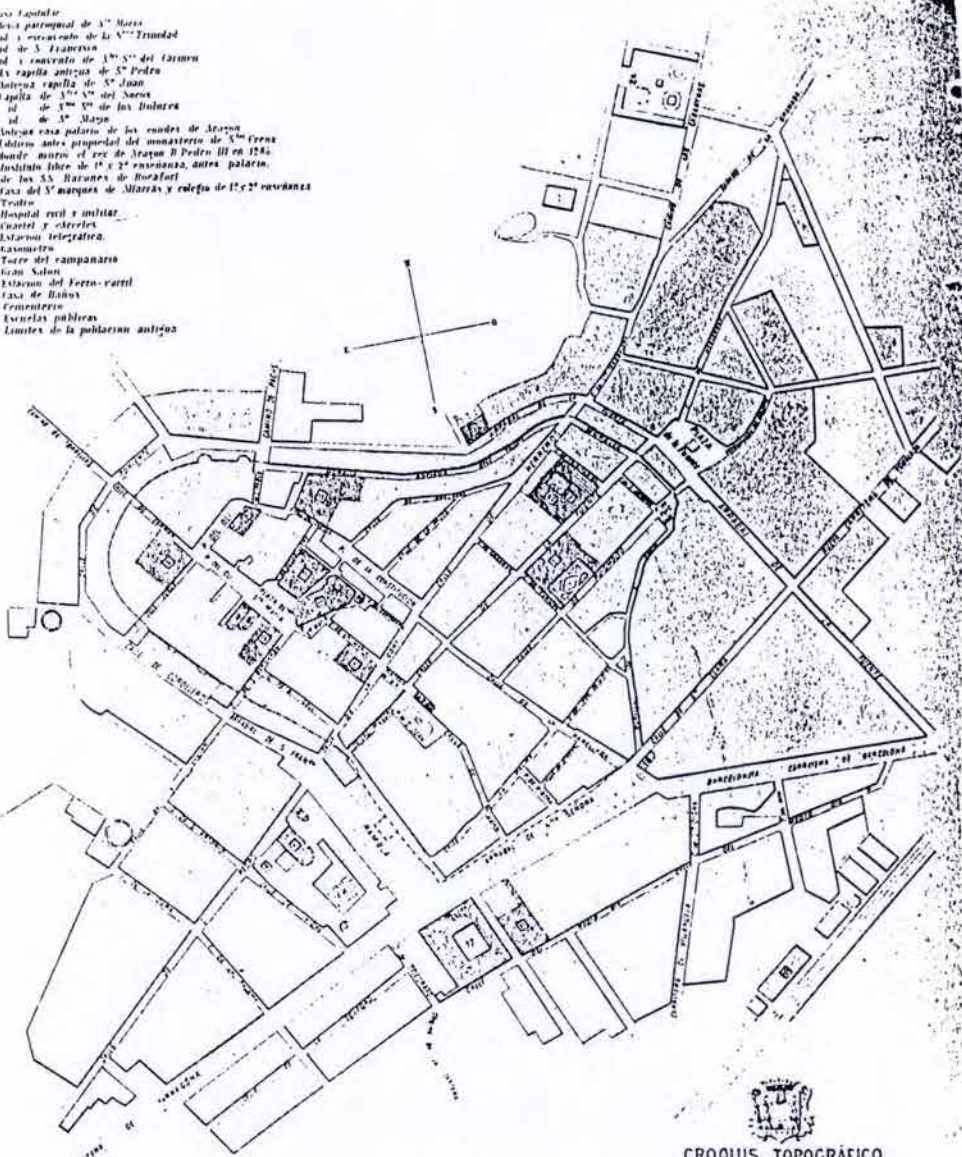
Projecte: - Any 1847.

Procedència del sòl: Comanda Hospitalera de Sant Joan.

Superfície (AxB)	21x16 m /	2295 m ²
Mòdul arc:		2,90 m
Nº.de plantes.	Porxo +	2
Alçada façana:		12 m
Alçada per plantes.	Porxo	5 m
	1a.	3,2 m
	2a.	2,4 m
	3a.	
Amplada porxo int.		3,4 m
Nº. Arcs		22
Nº. Parcel.les.	porxades	8
	no porxades	8
	de cantonada	7
	vinculades a la plaça	7
	parcel.la promig	-
Longitud de façana.	65 m(p) /	120 m(np)
Nº carrers		6
nº interrupcions a façana		6
nº cantonades tancades		1
Relacions mètriques :		
Alçada/Amplada.		1/2,25
Proporció porxo.Amplada/Alçada		1/1,47
Talls carrers/ longitud de façana		1/6,1
Superfície plaça/nucli		1/174
Urbanització		
paviment:-anell perimetral.		
-porxo		
-interior plaça:	asfalt,panot	
-elements urbans	font	
-jardineria	18 plàtans	
Usos no residencials:església	Comerços en planta baixa.	si
	ajuntament	



- Nº 1 Casa Caputlar
- Nº 2 Iglesia parroquial de S^a Maria
- Nº 3 Id. y convento de la S^a Trinidad
- Nº 4 Id. de S^a Trinitaria
- Nº 5 Id. y convento de S^a S^a del Carmen
- Nº 6 La capilla antigua de S^a Pedro
- Nº 7 Antigua capilla de S^a Juan
- Nº 8 Capilla de S^a S^a del Sacro
- Nº 9 Id. de S^a V^a de los Dolores
- Nº 10 Id. de S^a Maria
- Nº 11 Antigua casa palacio de los condes de Aragon
- Nº 12 Edificio antes propiedad del monasterio de S^a Trinita donde estuvo el rey de Aragon D. Pedro III en 1284
- Nº 13 Instituto libre de S^a S^a escuela, antes palacio de los SS. Barones de Borafort
- Nº 14 Casa del S^a marques de Miras y colegio de S^a S^a escuela
- Nº 15 Teatro
- Nº 16 Hospital civil y militar
- Nº 17 Cuartel y obreros
- Nº 18 Estacion telegrafica
- Nº 19 Caserío
- Nº 20 Torre del campanario
- Nº 21 Gran Salon
- Nº 22 Estacion del Ferro-carril
- Nº 23 Casa de Baños
- Nº 24 Cementerio
- Nº 25 Escuelas publicas
- Limites de la poblacion antigua




CROQUIS TOPOGRÁFICO
 DE
VILAFRANCA DEL PANEDÉS
 1872
 Vilafranca del penedés.
 Croquis topografico, 1872.

PLACES PORXADES VUITCENTISTES
 E 1:
 ANY

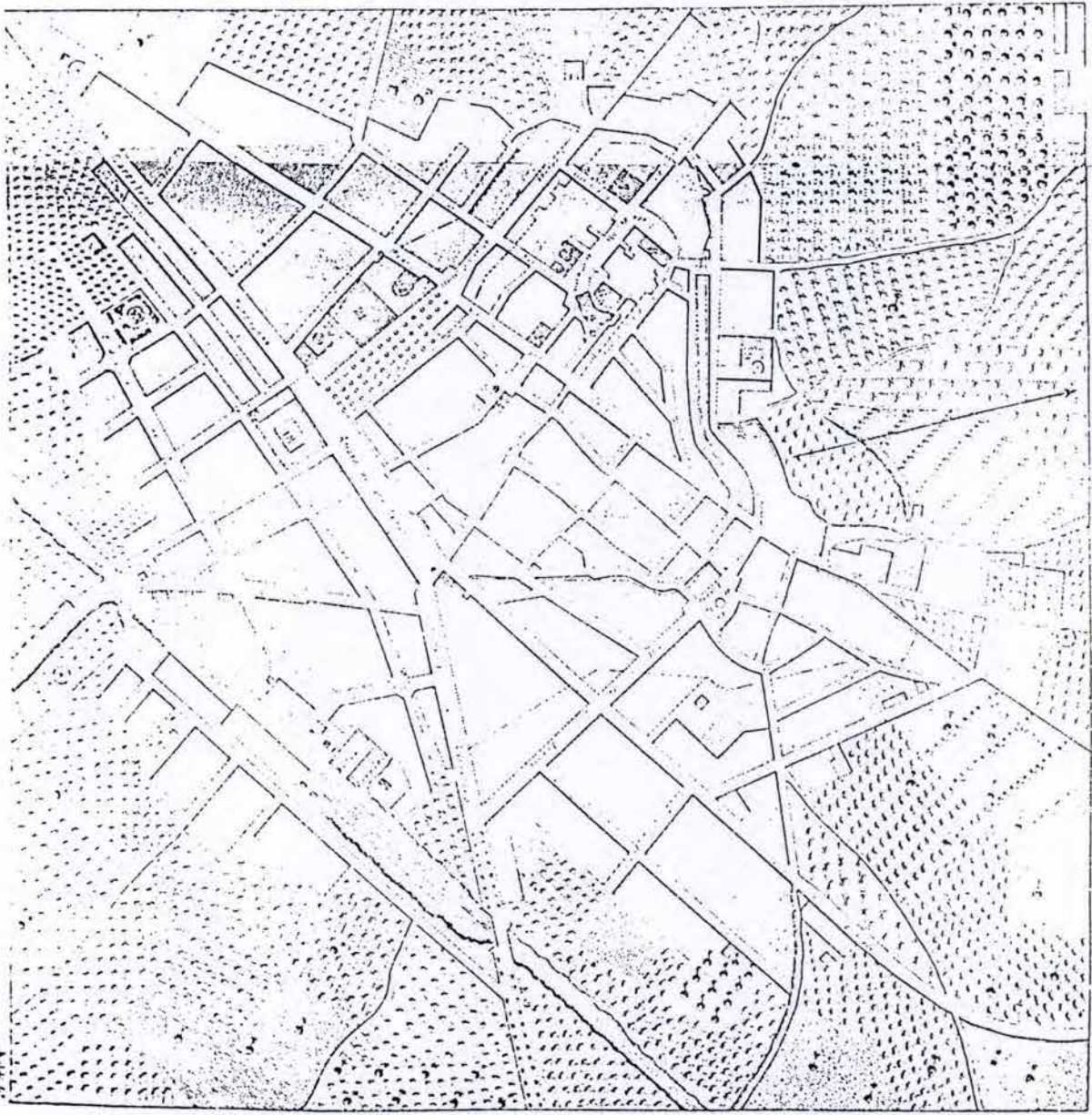
PROCEDENCIA:

VILAFRANCA DEL PENEDÈS

1888.



- 1 Casa de la Villa.
- 2 Sarcoguita de Sta Teoria.
- 3 Capilla del Socio.
- 4 Capilla de S.º de los Olores.
- 5 Edificio en que murio Pedro III de Aragón en 1883.
- 6 Antigua casa palacio de los reyes de Aragón.
- 7 Palacio del Obispo de Alghira.
- 8 Cementerio.
- 9 Iglesia de San de O. Santa Catalina.
- 10 Casa de baños.
- 11 Cementerio.
- 12 Sarcoguita de la S.ª Trinidad.
- 13 Cementerio de S.º de S.º del cement.
- 14 Capilla de S.º Juan.
- 15 Capilla de S.º Jacinto.
- 16 Edificio del S.º de S.º.
- 17 Salin teatro.
- 18 Cuartel.
- 19 Salin de S.º.
- 20 Iglesia de San de S.º.
- 21 Hospital civil y militar.
- 22 Iglesia de S.º Francisco de Asis.
- 23 Salin de S.º de S.º.
- 24 Salin de S.º de S.º.



Vilafranca del penedés
Gravat de 1888.

PLACES PORXADES VUITCENTISTES

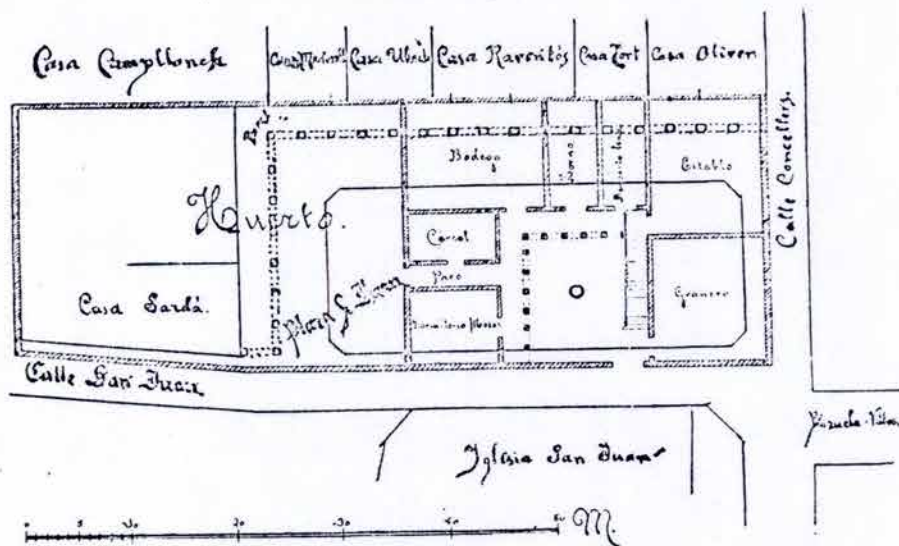
1 :
ANY

PROCEDENCIA:

PUBLICADO EN LA IMPRENTA Y LIBRERIA DE PEDRO ALAGRET Y VILARÓ CALLE DE LA CORT. N.º 3.

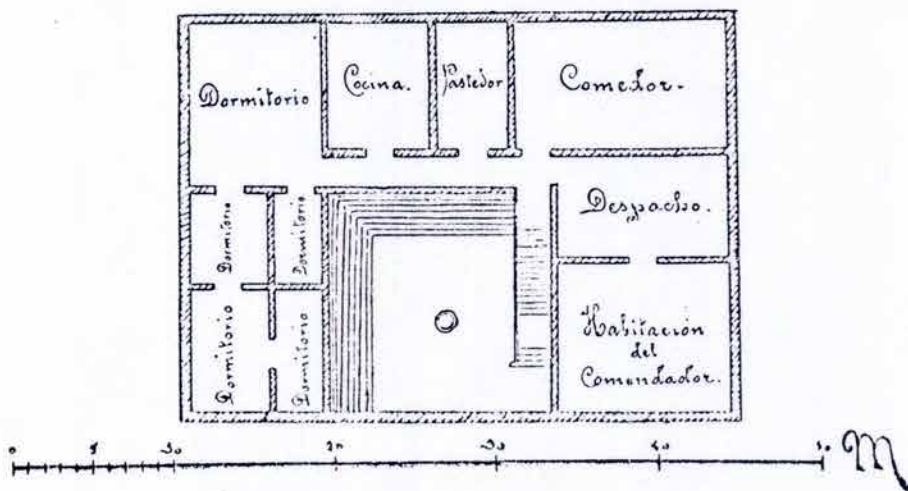
Encomienda de San Juan

PLANTA BAJA



Encomienda de San Juan

PISO 1.º



Vilafranca del penedés.

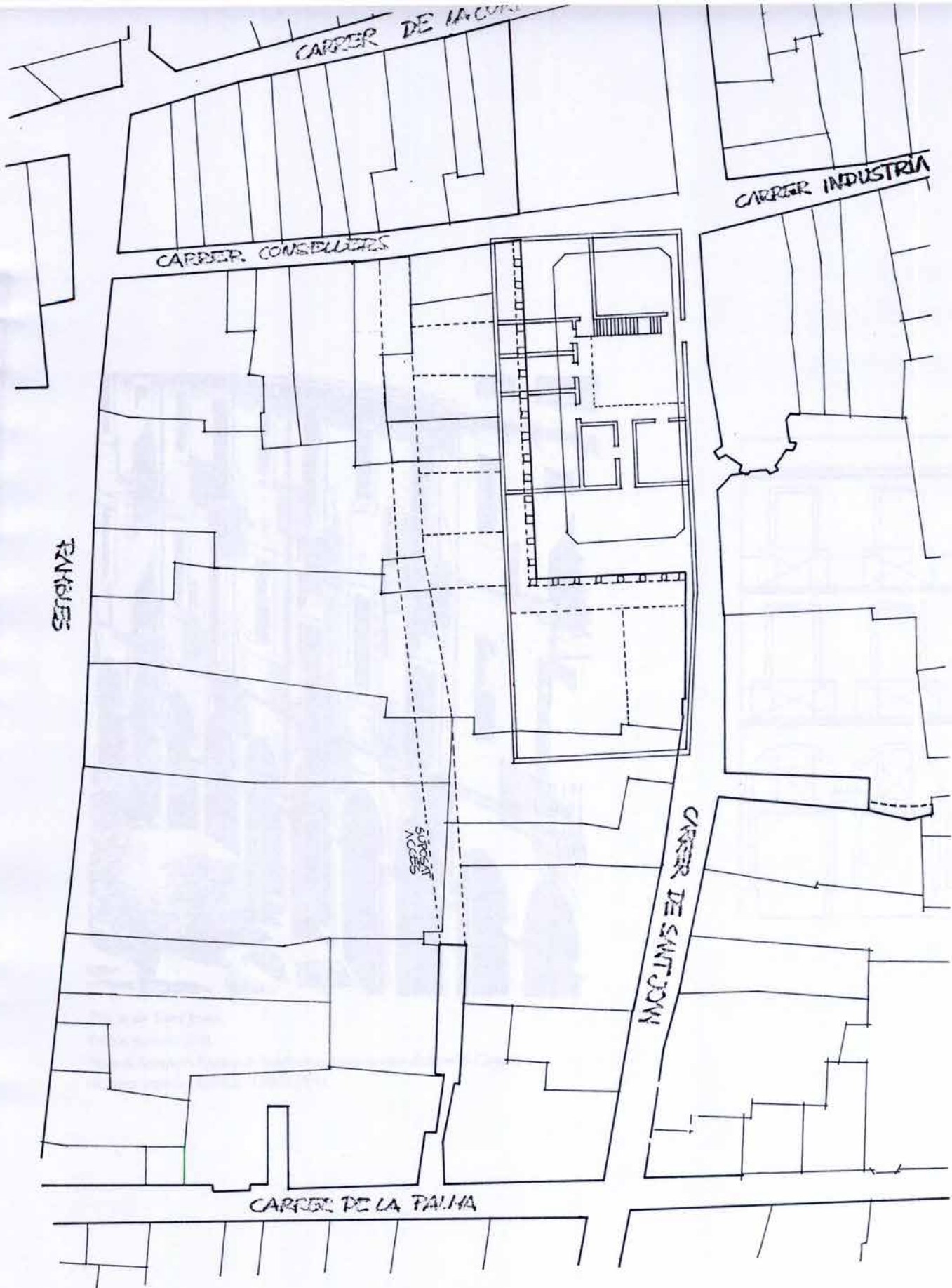
Plaza de San Juan.

Planta de encomienda de San Juan. Pl. baja, Piso 1.º.

PLACES PORXADES VUITCENTISTES

E 1:
ANY

PROCEDENCIA:



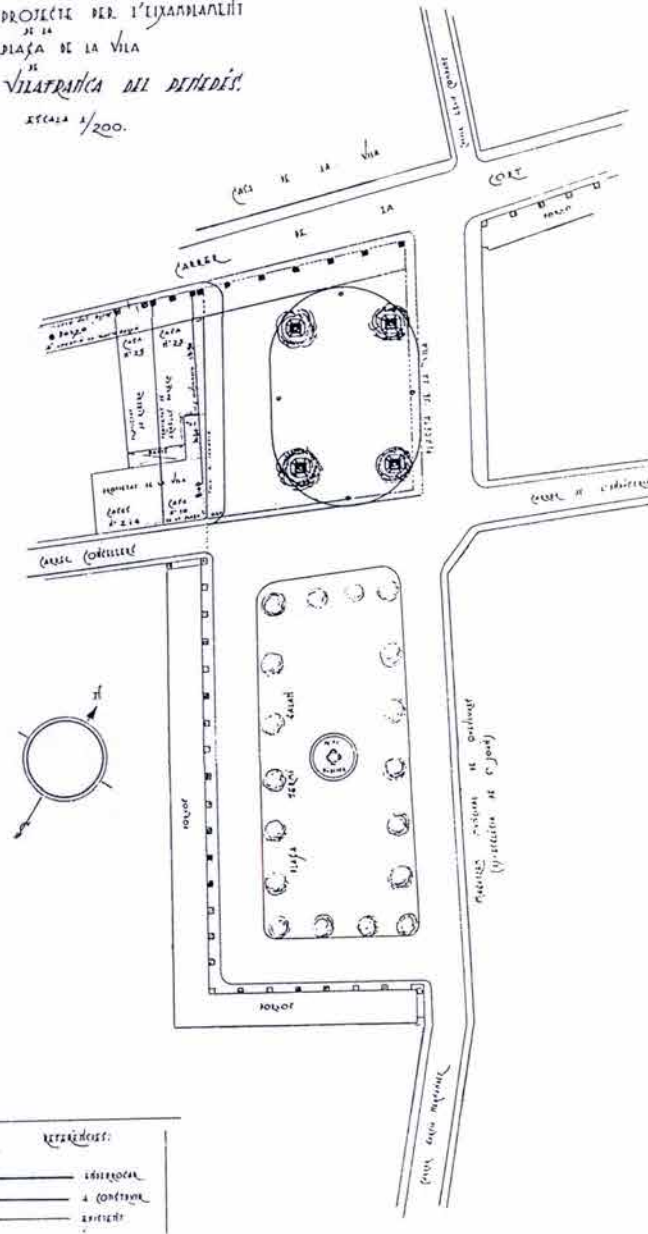
Vilafranca del Penedés.
Plano de parcelación de los alrededores de
la plaza de San Juan.

PLACES PORXADES VUITCENTISTES

E 1:
ANY

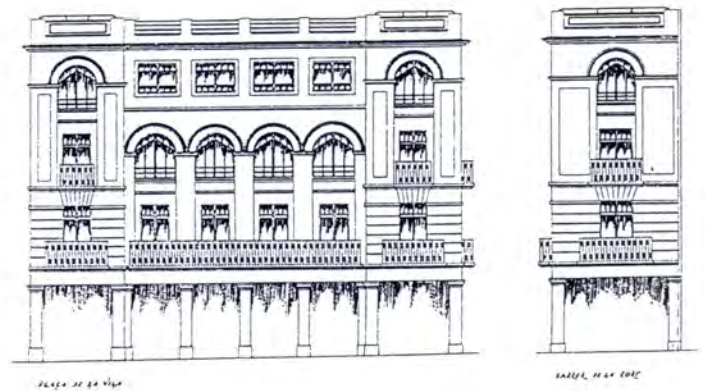

PROCEDENCIA:

PROJECTE PER L'EIXAMPLAMENT
 DE LA
 PLAÇA DE LA VILA
 DE
 VILAFRANCA DEL PENEDÈS.
 ESCALA 1/200.



Plaça de la Vila. Projecte d'eixamplament. Frederic Tàrraga (1937). (AM)





Plaça de la Vila.

1. Perspectiva de l'eixamplament. Frederic Tàrrega (1937). (AM)
2. La casa del Comte Moy abans del seu enderrocament. (EH)


3. Projecte de façana de nou edifici porxat a la plaça de la Vila. Frederic Tàrrega (1937). (AM)

PLACES PORXADES VUITCENTISTES

E 1:
ANY 1937

Vilafranca del Penedès.

PROCEDENCIA: Roselló, Soler, Co Julià.



Vilafranca del Penedès.
Plaça de Sant Joan. Vistes.

PLACES PORXADES VUITCENTISTES

E I:
ANY

PROCEDENCIA:

AGRAMUNT.
PLAÇA MERCADAL.

Projecte: - Tomàs Bertrán i Felip Ubach, mestres d'obres.
1804-1852.

Procedència del sòl: hortes privades.

Superfície (AxB)	50x45 m /	2250 m ²
Mòdul arc:		4,80 m
Nº.de plantes.		Porxo + 2
Alçada façana:		12,75 m
Alçada per plantes.	Porxo	4,75 m
	1a.	3,75 m
	2a.	2,75 m
	3a.	
Amplada porxo int.		3,00 m
Nº. Arcs		32
Nº. Parcel·les.	porxades	20
	no porxades	-
	de cantonada	7
	vinculades a la plaça	2
	parcel·la promig	
Longitud de façana.	153 m(p) /	m(np)
Nº carrers		6
nº interrupcions a façana		4
nº cantonades tancades		-
Relacions mètriques :		
Alçada/Amplada.		1/3,5
Proporció porxo.Amplada/Alçada		1/1,6
Talls carrers/ longitud de façana		1/4,1
Superfície plaça/nucli		1/190
Urbanització		
paviment:-anell perimetral.		
-porxo		pedra i asfalt
-interior plaça:		pedra i terra
-elements urbans		
-jardineria		
Usos no residencials:	Comerços en planta baixa.	si



Agramunt,
Mercadal.


Topogràfic 1:5000

PLACES PORXADES VUITCENTISTES

E I:
ANY

PROCEDENCIA:

*Planta y Fachada de uno de los cuatro frentes de la plaza porticada
dicha el Mercadal en la Villa de Agramunt*



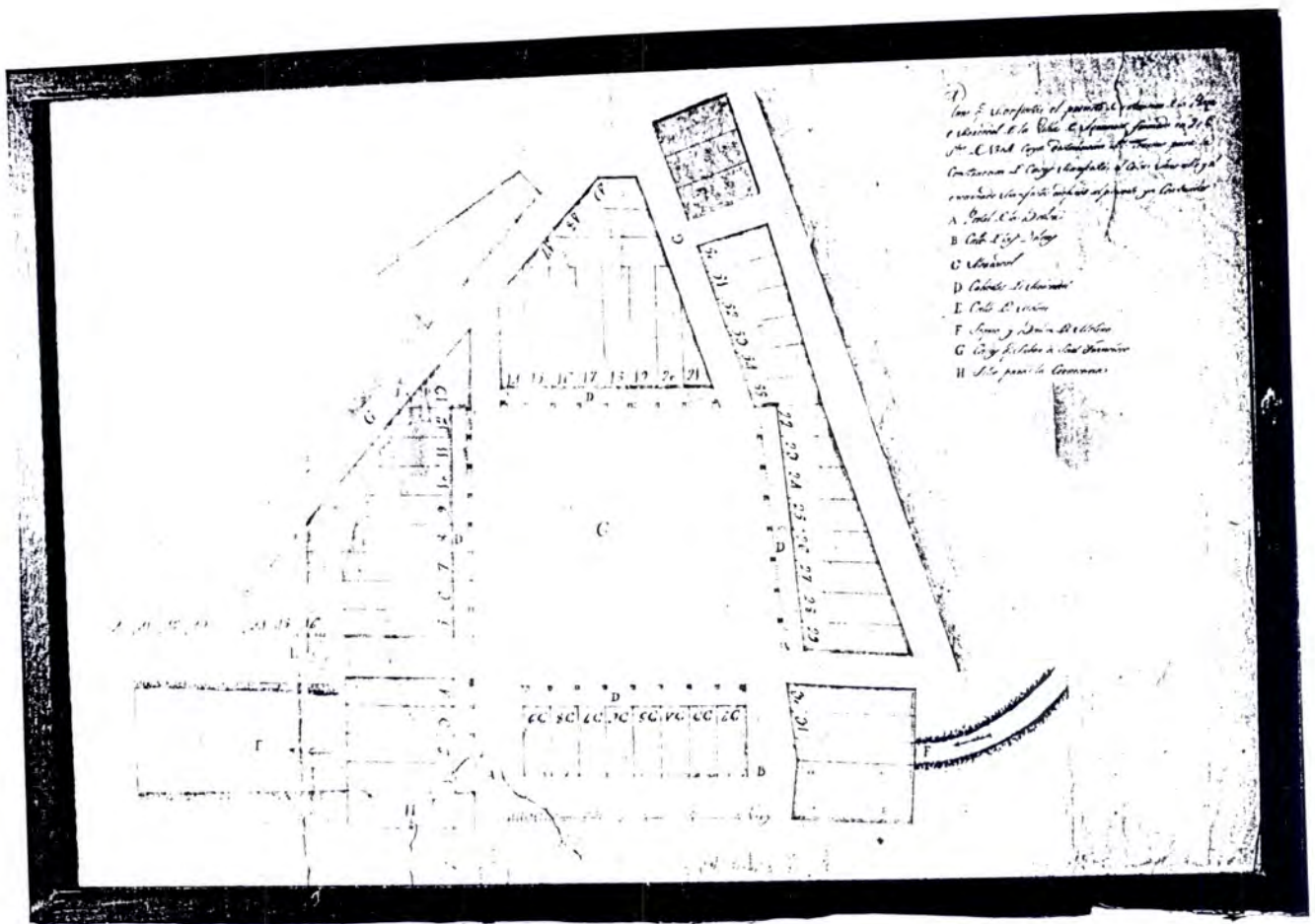
Agramunt.
 Mercadal.

Planta y fachadas de uno de los cuatro frentes de la plaza porticada dicha el Mercadal en la villa de Agramunt.

PLACES PORXADES VUITCENTISTES

E I.
 ANY Felipe Ubach.

PROCEDENCIA:



Agramunt
Mercadal.

Plano que manifiesta el proyecto y extensión de la plaza o Mercadal en la villa de Agramunt formado en 2 de setiembre de 1804. Cuya distribución el terreno para la construcción de casas manifiesta el color amarillo y el encarnado manifiesta edificios al presente ya construidos

PLACES PORXADES VUITCENTISTES

E 1:

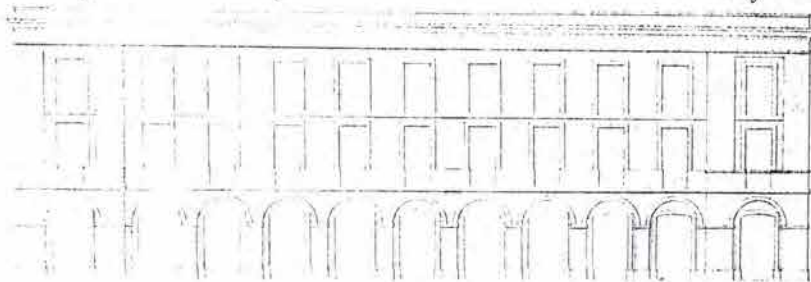
ANY 2 de setembre de 1804

PROCEDENCIA:

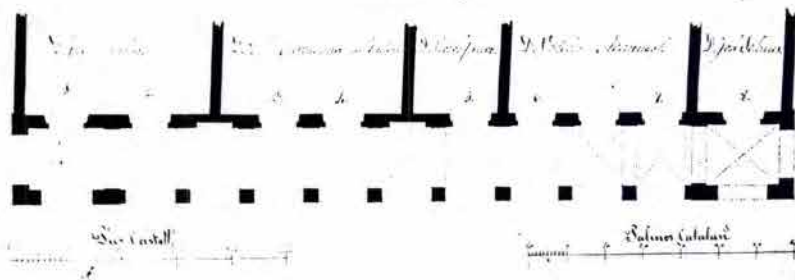
Plano de una de las fachadas de la Plaza Mercadal de Agramunt, formada por el Arquitecto y Dir. de Cam. V.^o

D. Miguel Jelinek y Jorner

encargado de impresión dada en la Real Dirección de Obras P. de S. Fernando.



Plano del Sotico y Alarcs.



Handwritten signature and text, possibly a date or location, including 'L. Jelinek y Jorner' and '1840'.

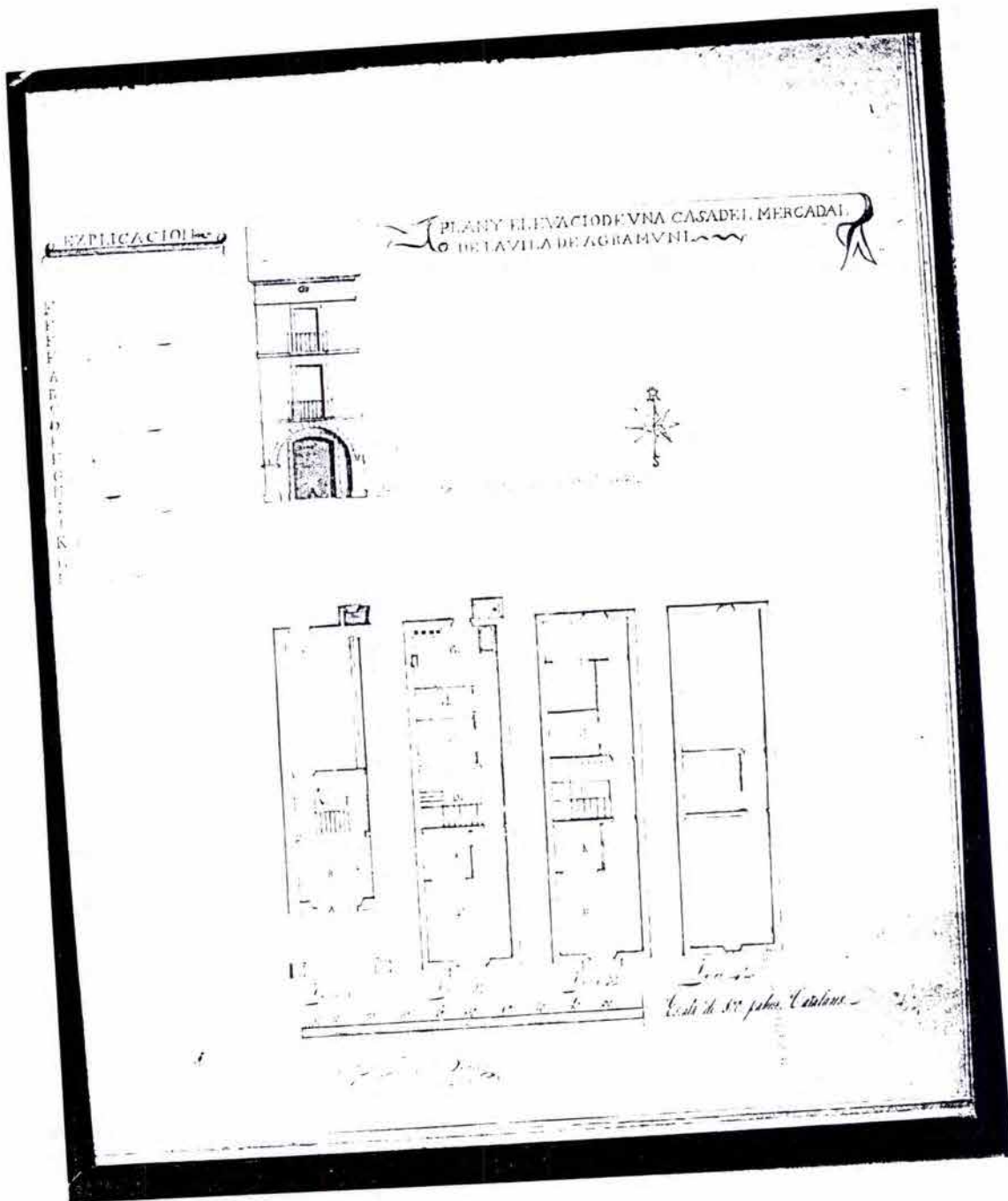
Agramunt.
Mercadal

Plano de una de las fachadas de la Plaza Mercadal de Agramunt, formado por el Arquitecto y Dir. de Caminos vecinales D. Miguel Jelinek y J.

PLACES PORXADES VUITCENTISTES

E 1:
ANY

PROCEDENCIA:






Agramunt.
Mercadal.

PLACES PORXADES VUITCENTISTES

Plan y elevacion de una casa del Mercadal de la villa de Agramunt

E I:
ANY Tomas Bertran

PROCEDENCIA:






Agramunt.
Mercadal.

Vistes 1985

PLACES PORXADES VUITCENTISTES

E 1:
ANY

PROCEDENCIA:



PLACES PORXADES VUITCENTISTES

E 1:
ANY

Agramunt.
Mercadal.

Uistes 1985.

PROCEDENCIA:

LA SAGRERA.
PLAÇA MASSADES.

Projecte: - Probablement fou de Mas i Vila, arquitecte.
També podria ser de Pere Flaqués.
- Definició dels projectes urbanístics fets pels
arquitectes Antoni Rovira i Tries i el seu fill
Antoni Rovira i Rabassa entre el 1840 i 1875 .

Procedència del sòl: hortes.

Superfície (AxB) 44x32 m / 1408 m²
Mòdul arc: 3,60 m
Nº.de plantes. Porxo + 1
Alçada façana: 11 m

Alçada per plantes. Porxo 6 m
1a. 3 m
2a.
3a.

Amplada porxo int. 4,10 m
Nº. Arcs 38

Nº. Parcel.les. porxades 15
no porxades 1
de cantonada 2
vinculades a la plaça -
parcel.la promig

Longitud de façana. 136 m(p)/ 10 m(np)

Nº carrers 1
nº interrupcions a façana 1
nº cantonades tancades 3

Relacions mètriques :
Alçada/Amplada. 1/2,85
Proporció porxo.Amplada/Alçada 1/1,45
Talls carrers/ longitud de façana 1/18,25
Superfície plaça/nucli 1/215

Urbanització
paviment:-anell perimetral.

-porxo
-interior plaça:
-elements urbans font
-jardineria 11 arbres

Usos no residencials: Comerços en planta baixa.

-porxo
-interior plaça:
-elements urbans
-jardineria
Usos no residencials: Comerços en planta baixa.

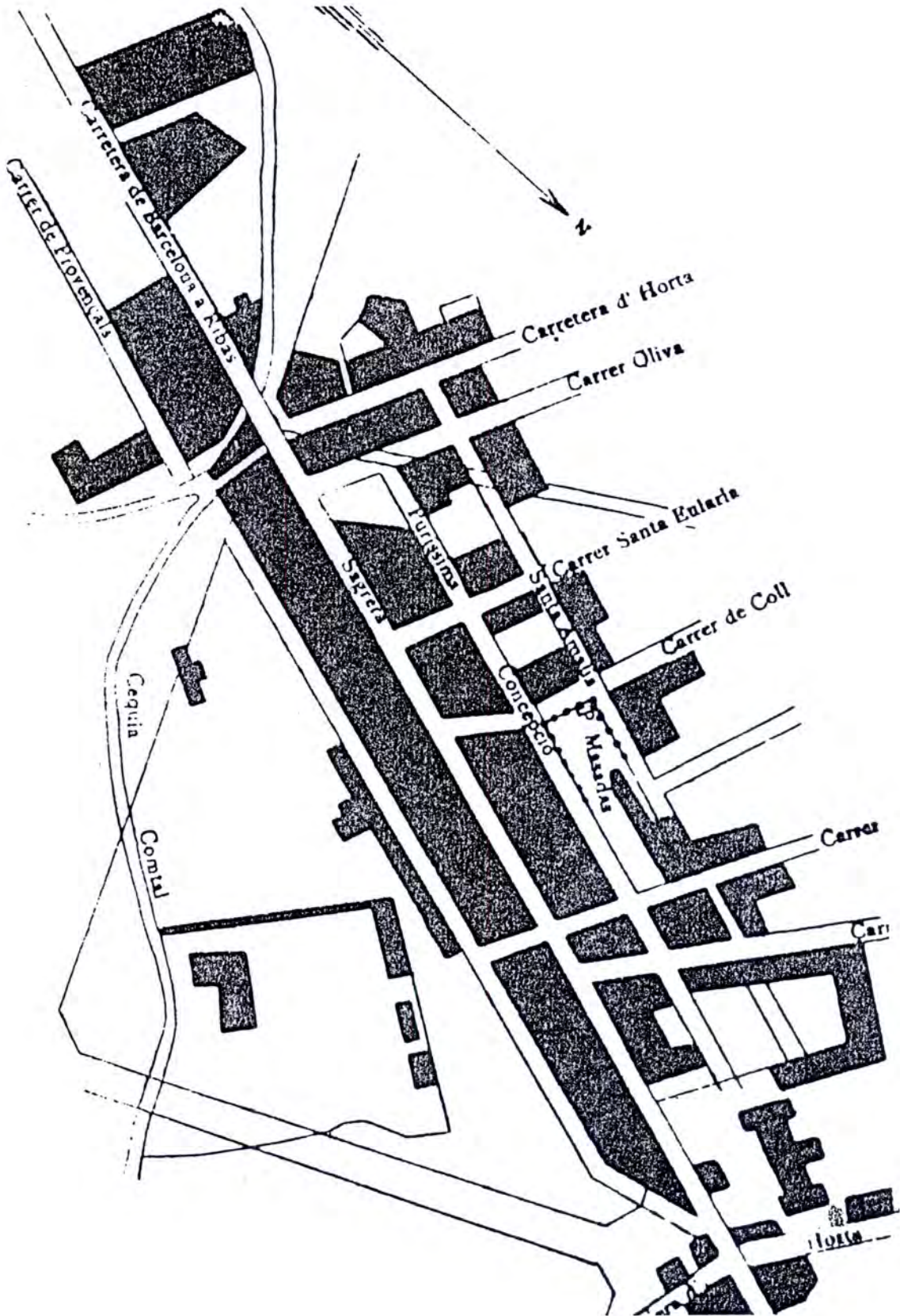


PLACES PORXADES

E I: I: 5000
ANY I93I

Plaça Massades.

PROCEDENCIA: S.T.A.



PLACES PORXADES VUITCENTISTES

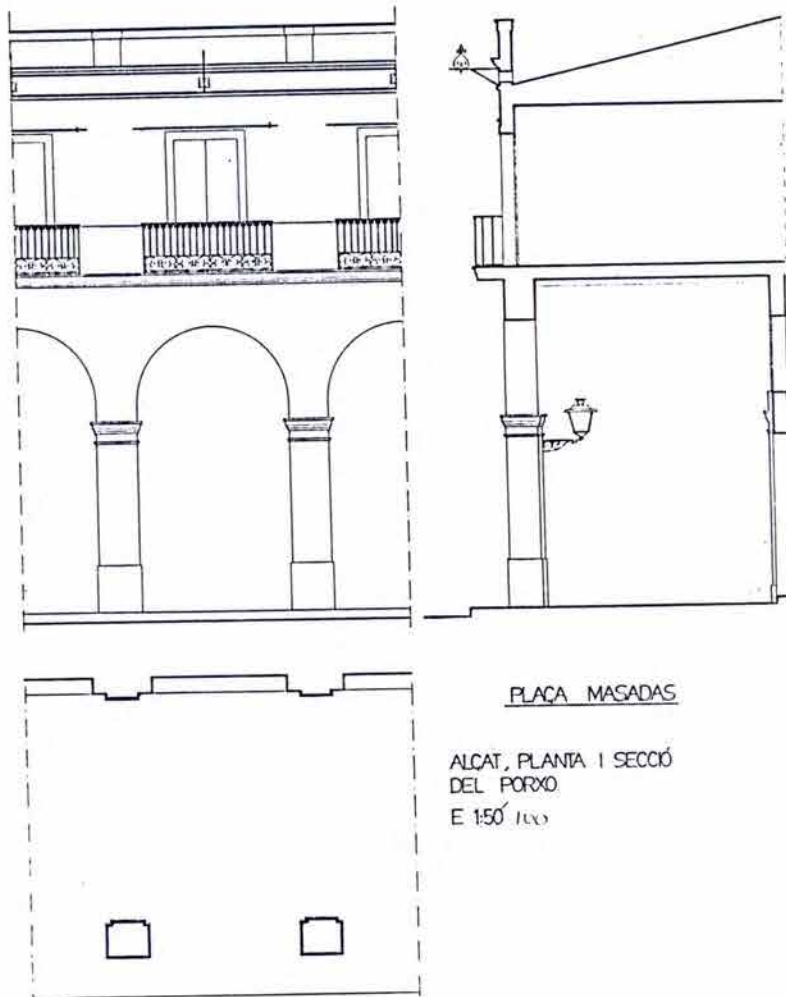
E 1:

ANY

1887. Pere Falqués, Arqt-

Barcelona.
Plaça Masadas.
Plà Topogràfic de la Sagrera

PROCEDENCIA:



PLAÇA MASADAS

ALCAT, PLANTA I SECCIÓ
DEL PORXO
E 150 1/100

PLACES PORXADES VUITCENTISTES

E 1:
ANY

Barcelona. La Sagrera.
Massades

PROCEDENCIA: e.p.

FIGUERES.
PLAÇA DE L'AJUNTAMENT.

Projecte: - Rafael Cantró, arquitecte i Narcís Papell,
mestre d'obres. 1819.

Procedència del sòl: antiga plaça del mercat.

Superfície (AxB)	45x27 m /	1215 m ²
Mòdul arc:		3,75 m
Nº.de plantes.		Porxo + 3
Alçada façana:		14 m
Alçada per plantes.	Porxo	4 m
	1a.	2,8 m
	2a.	2,5 m
	3a.	2,8 m
Amplada porxo int.		3,6 m
Nº. Arcs		8
Nº. Parcel.les.	porxades	6
	no porxades	17
	de cantonada	8
	vinculades a la plaça	1
	parcel.la promig	
Longitud de façana.	38 m(p)/	75 m(np)
Nº carrers		7
nº interrupcions a façana		5
nº cantonades tancades		-
Relacions mètriques :		
Alçada/Amplada.		1/1,9
Proporció porxo.Amplada/Alçada		1/1,1
Talls carrers/ longitud de façana		1/3,05
Superfície plaça/nucli		1/165

Urbanització

paviment:-anell perimetral.

-porxo

-interior plaça:

-elements urbans

-jardineria

Usos no residencials:ajuntament,Comerços en planta baixa.



Figueres.
Plaça de l'Ajuntament.

Plano de la Ciudad con los recintos fortificados con motivo de la última Guerra Carlina.

PLACES PORXADES VUITCENTISTES

E 1:
ANY

PROCEDENCIA: Arxiu Municipal.




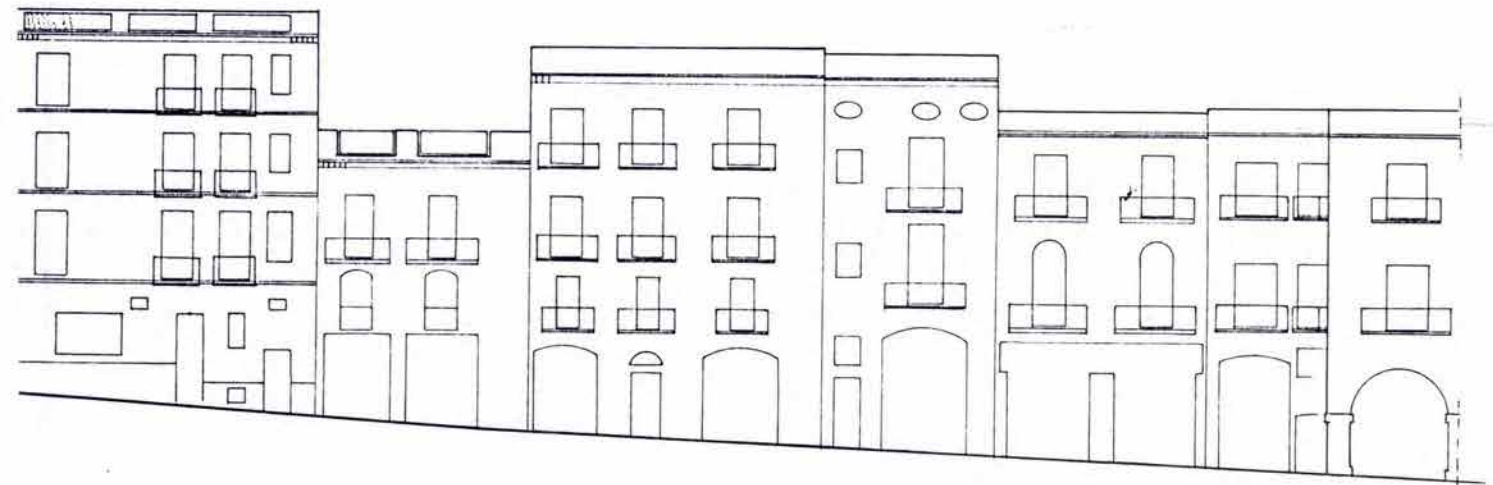
Figueres.
Plaça de l'Ajuntament.

Pla especial del Centre Històric.
Abril 1986. Ajuntament de Figueres.
E 1:200.

PLACES PORXADES VUITCENTISTES

E 1:
ANY

PROCEDENCIA:



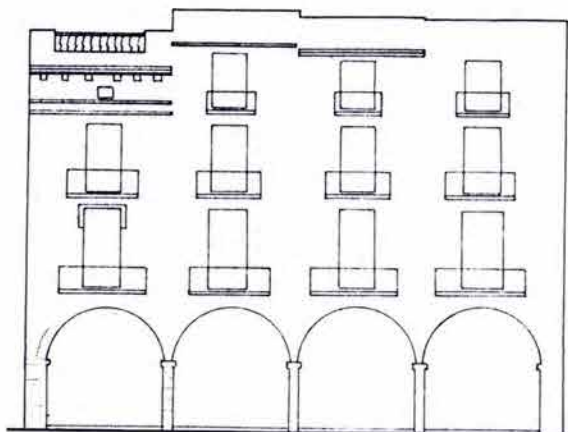
Figueres.
Plaça de l'Ajuntament.

Pla especial del Centre Històric.
Abril 1986. Ajuntament de Figueres.
E 1:200.

PLACES PORXADES VUITCENTISTES

E 1:
ANY

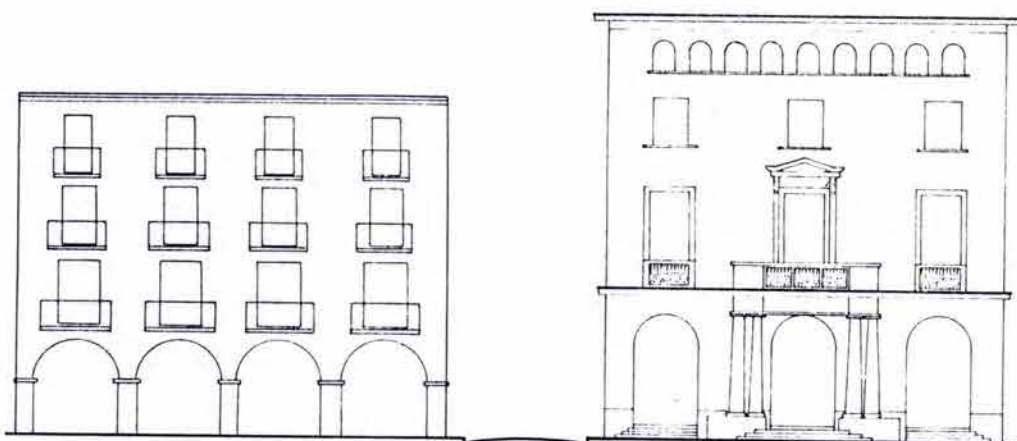
PROCEDENCIA: Arxiu Municipal.



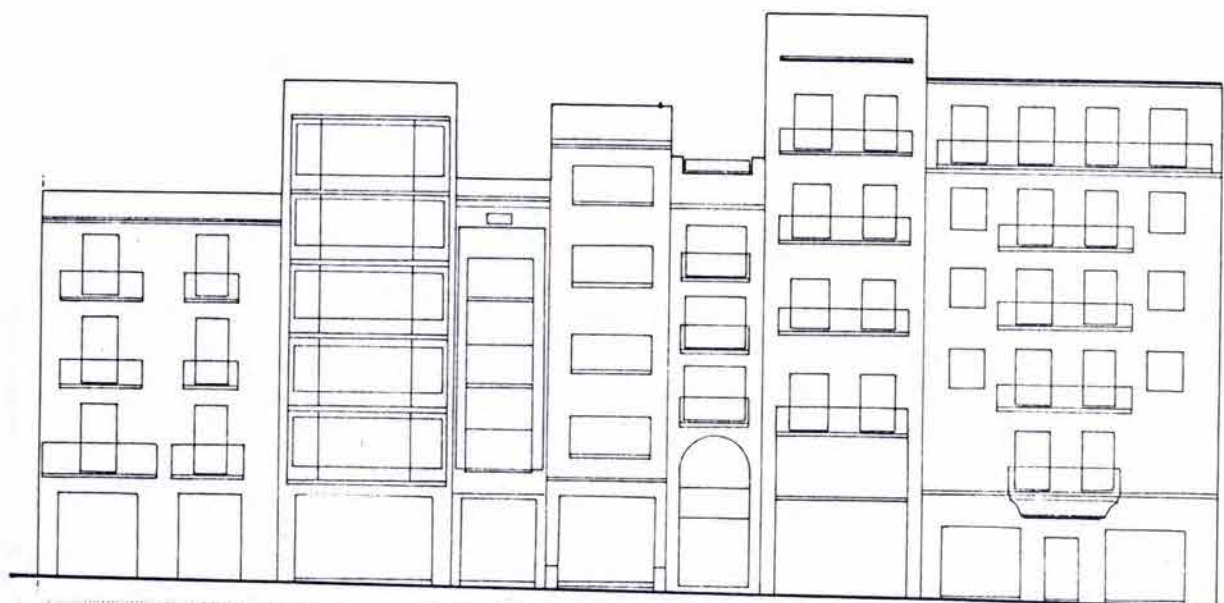
FAÇANA SUD



FAÇANA NORD



FAÇANA PONENT




FAÇANA LLEVANT
PLACES PORXADES VUITCENTISTES

E 1:
ANY


Figueres,
Plaça de l'Ajuntament.

Plà Especial del Centre Històric,
Ajuntament de Figueres.

PROCEDENCIA: Arxiu Municipal.



*Perfil de la casa de Bicens Comas frente al Carrer de Girona,
Figueras 7 Maig de 1819.*



Figueras
Plaça de l'Ajuntament.

Perfil de la casa de Bicens Comas frente al carrer de Gerona.
Figueras, 1 de maig de 1819.

En virtud de lo acordado el 26 de abril de 1819 se retiró el otro perfil que se había aprobado y mandó formar este al Ilmo. Ayuntamiento que quedó aprobado.

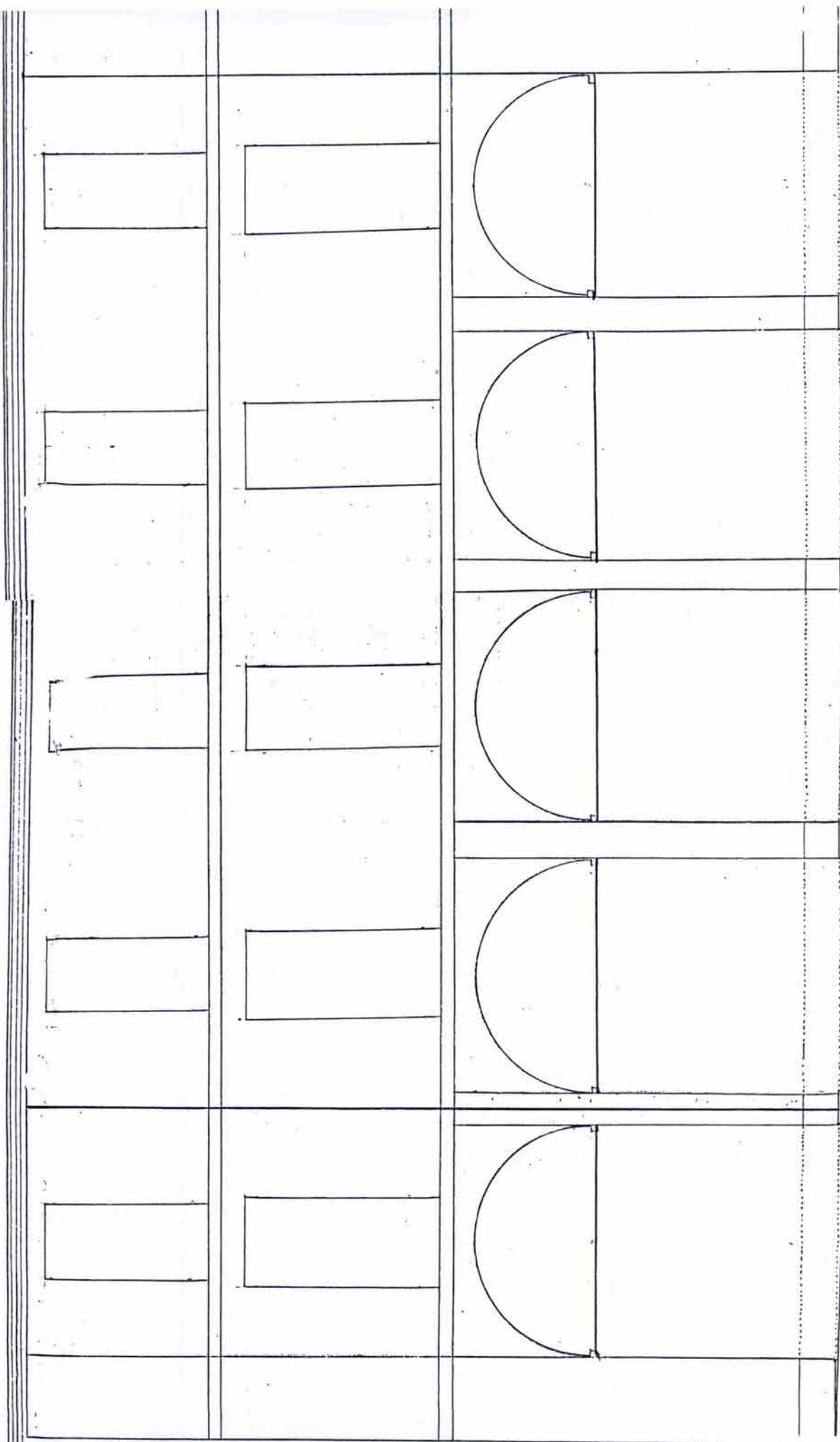
PLACES PORXADES VUITCENTISTES

E 1:

ANY 1819, 8 de maig E. Bofill, secretari.

PROCEDENCIA:






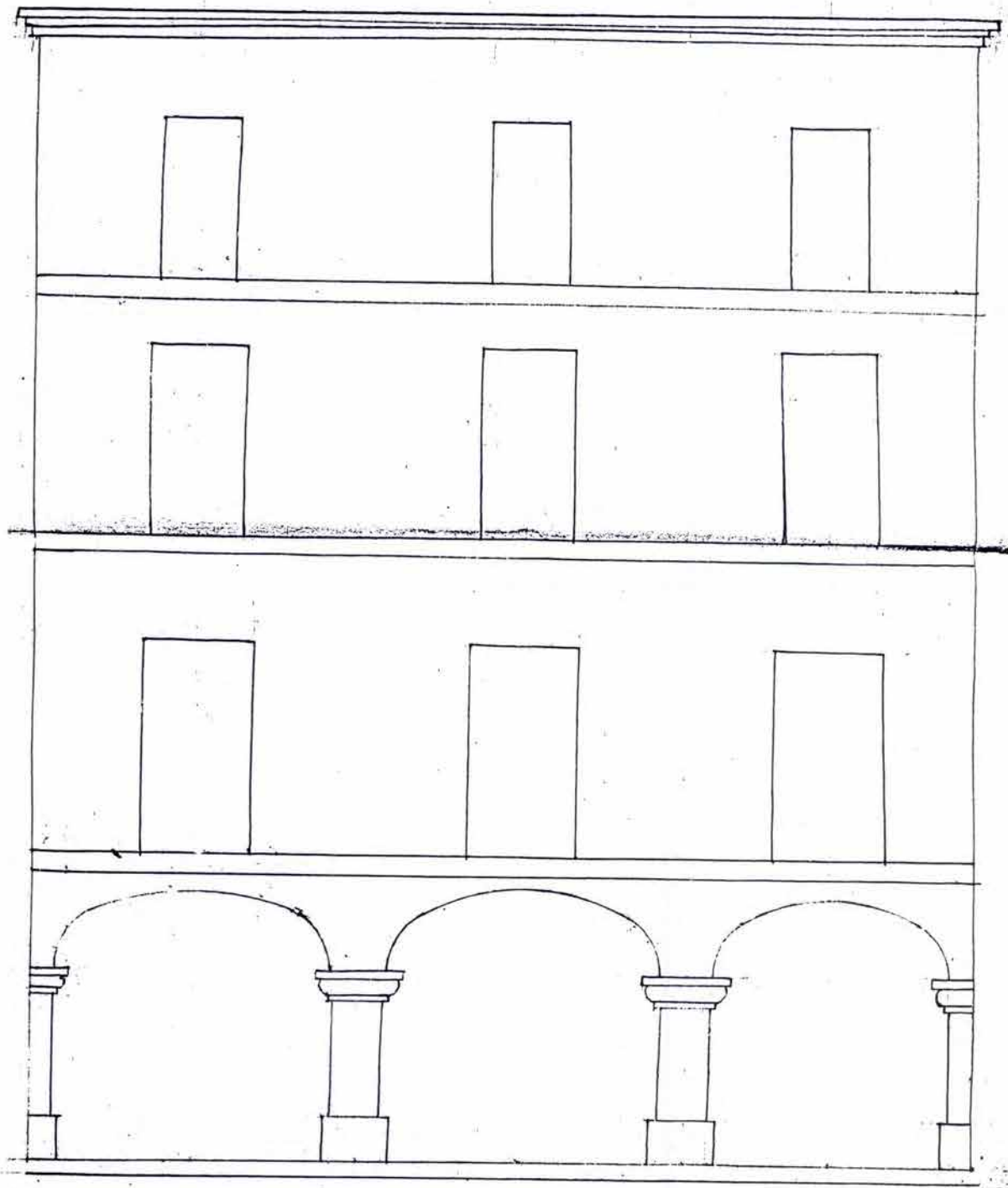
Arxells,

PLACES PORXADES VUITCENTISTES

Figueres.
Plaça de l'Ajuntament.

E 1:
ANY 1835.
Casa de Bicens Comas

PROCEDENCIA: Arxiu Municipal.



Figueres.
Plaça de l'Ajuntament.

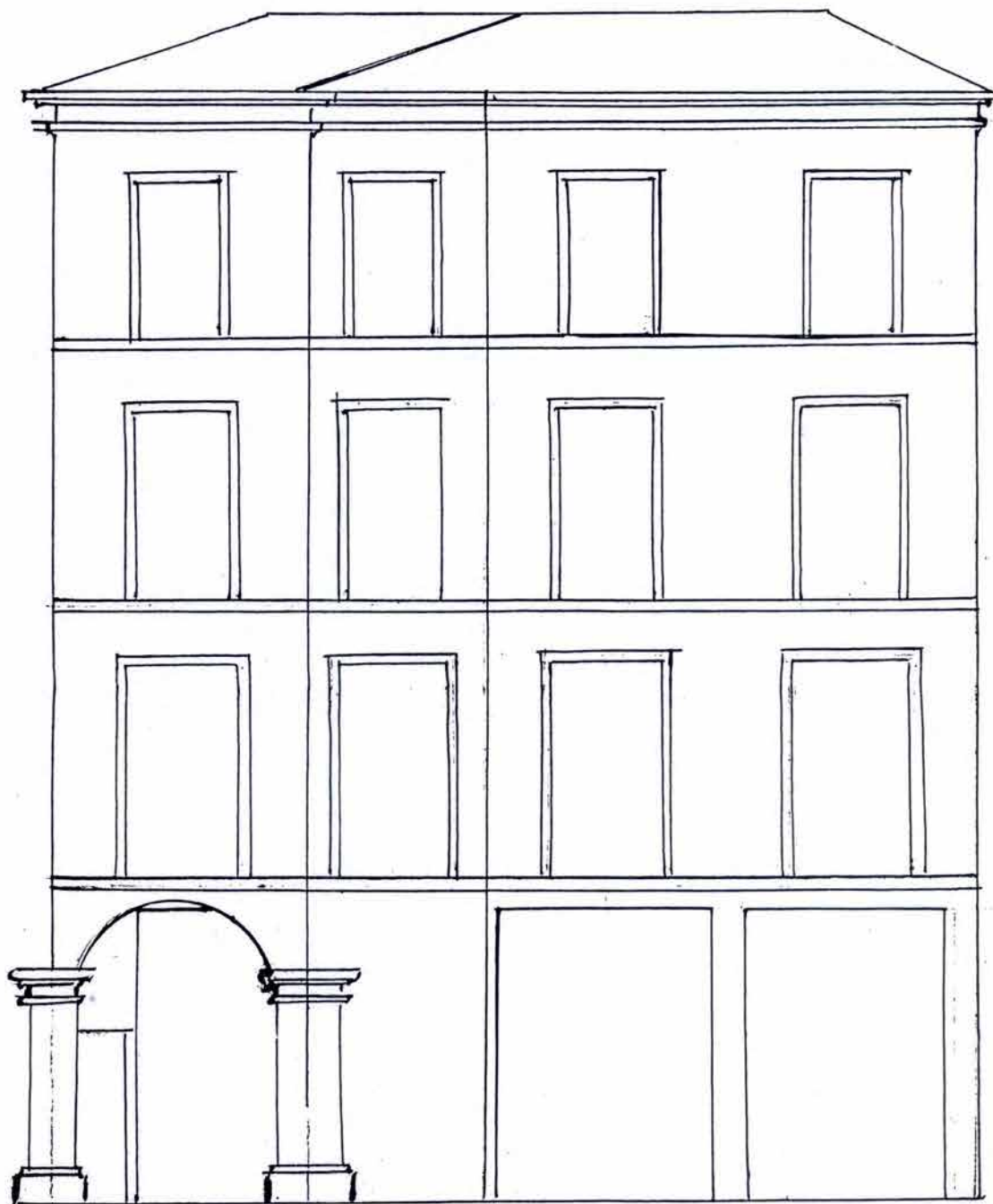
Plaza Mayor Casa de José Coll.

PLACES PORXADES

E 1:

ANY 18 de setiembre de 1826

PROCEDENCIA: Arxiu Municipal.



PLACES PORXADES

E 1:
ANY

Figueres.
Plaça de l'Ajuntament.

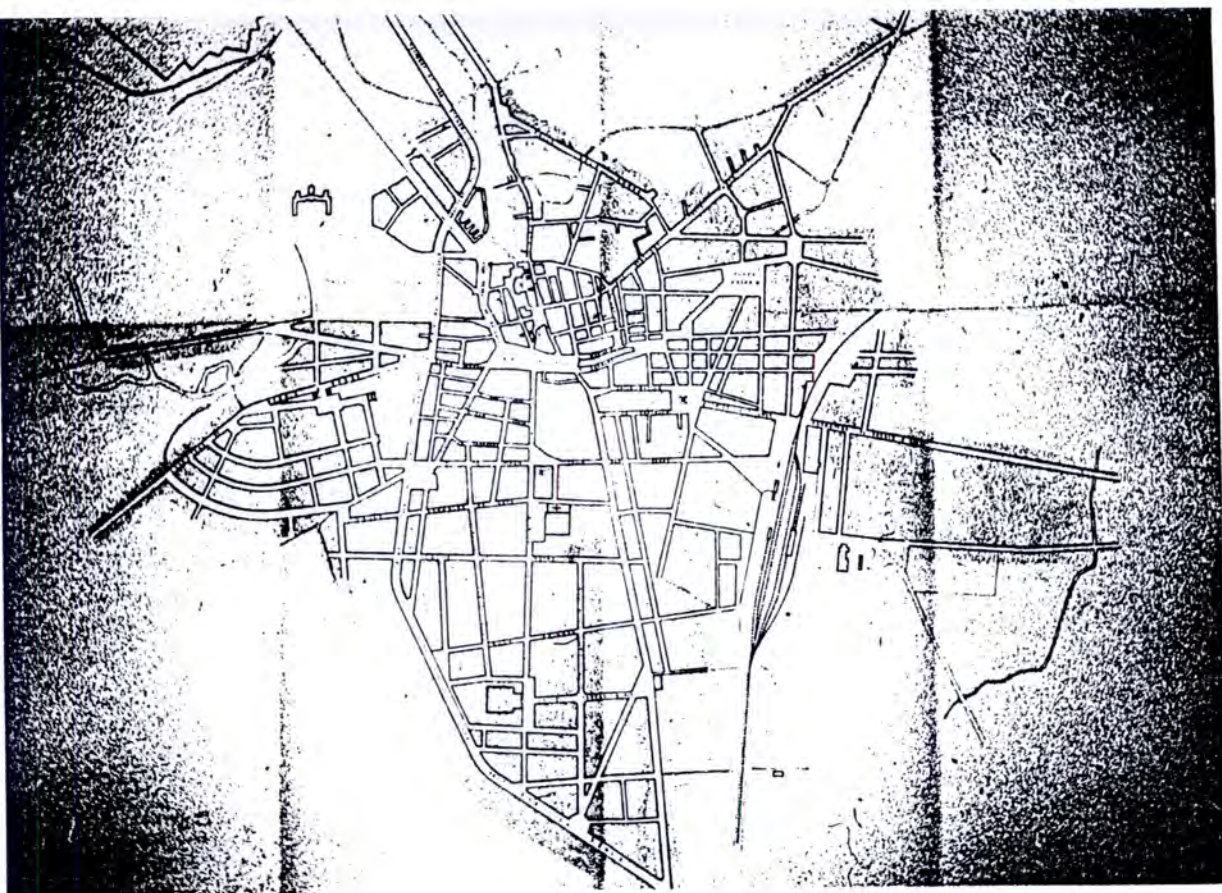
PROCEDENCIA: Arxiu Municipal.

FIGUERES.
PLAÇA DEL GRA

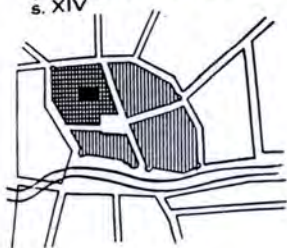
Projecte: - Rafael Cantró, arquitecte i Narcís Papell,
mestre d'obres. 1825.

Procedència del sòl: terrenys de l'antiga muralla.

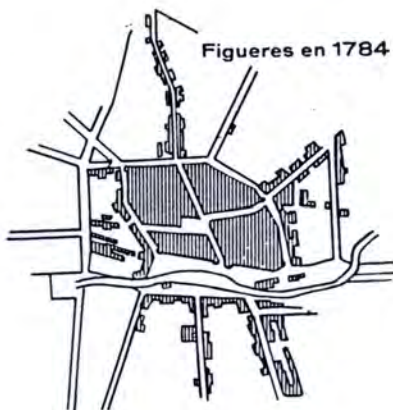
Superfície (AxB)	32x18 m /	576 m ²
Mòdul arc:		3,50 m
Nº.de plantes.		Porxo + 3
Alçada façana:		18 m
Alçada per plantes.		Porxo 5,80 m
	1a.	3,10 m
	2a.	3,30 m
	3a.	3,00 m
Amplada porxo int.		2,90 m
Nº. Arcs		18
Nº. Parcel·les.		porxades 6
		no porxades 17
		de cantonada 8
		vinculades a la plaça 1
		parcel·la promig
Longitud de façana.	77 m(p) /	65 m(np)
Nº carrers		5
nº interrupcions a façana		4
nº cantonades tancades		-
Relacions mètriques :		
Alçada/Amplada.		1/1
Proporció porxo.Amplada/Alçada		1/2
Talls carrers/ longitud de façana		1/4,2
Superfície plaça/nucli		1/348
Urbanització		
paviment:-anell perimetral.		
-porxo		
-interior plaça:		
-elements urbans		
-jardineria		
Usos no residencials:ajuntament,Comerços en planta baixa.		



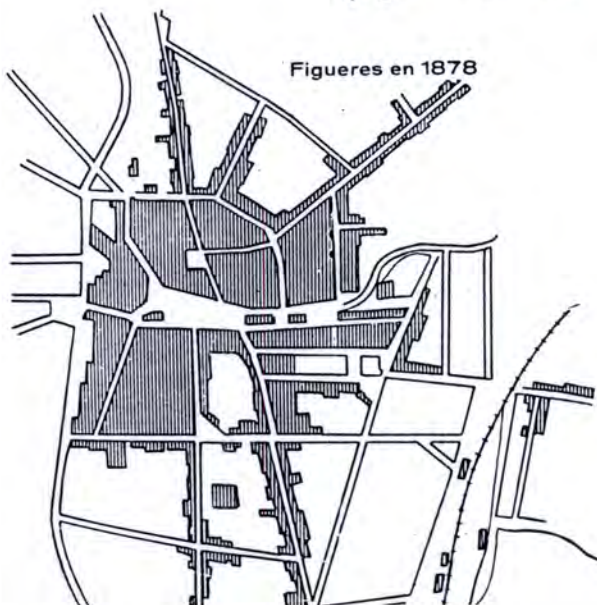
Figueres medieval; quadriculat, ciutat de Jaume I (s. XIII); ratllat, eixample s. XIV



Figueres en 1784



Figueres en 1878



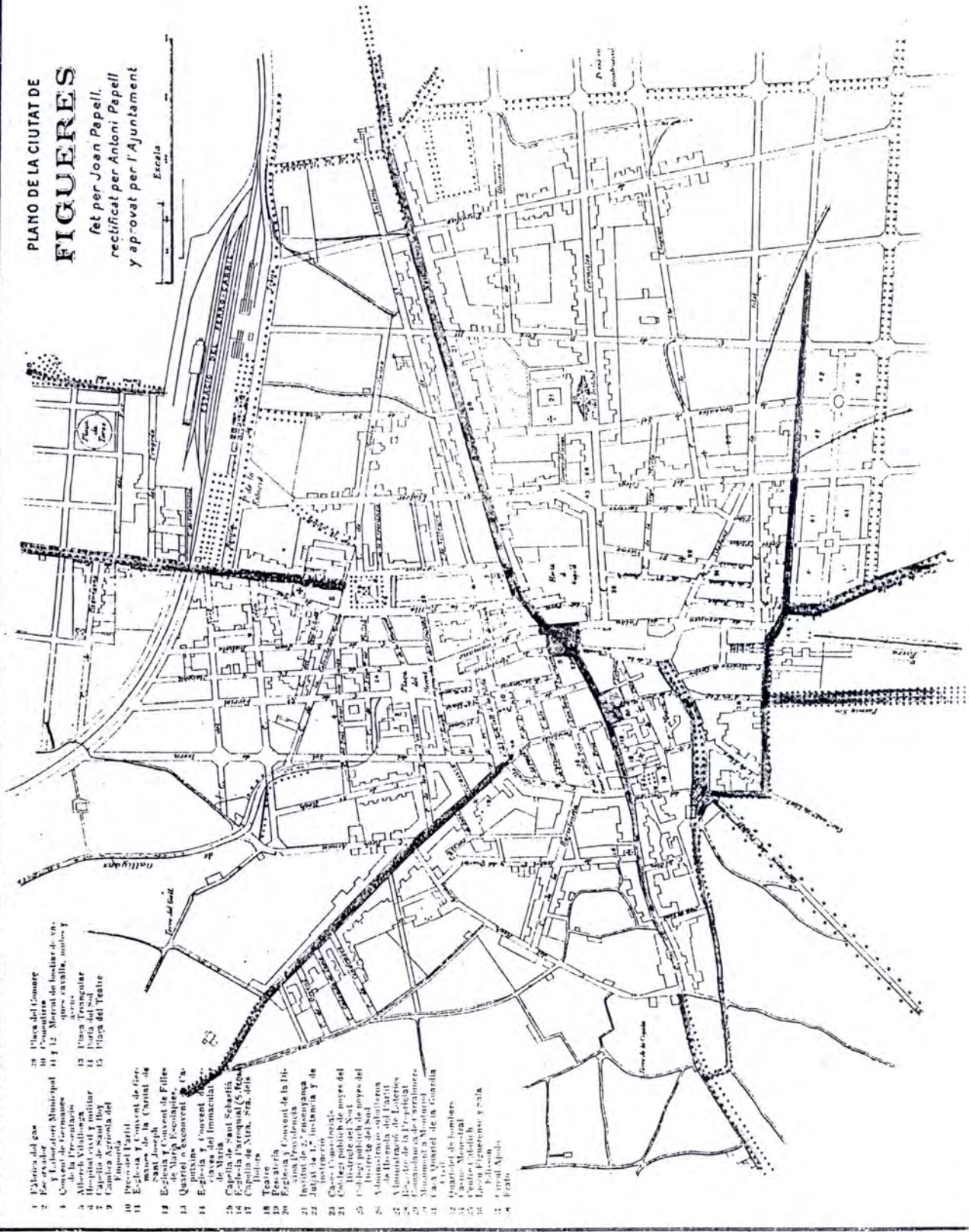
PLACES PORXADES VUITCENTISTES

E 1:
ARY

Figueres.
Places del Gra i de l'Ajuntament
Formació de la ciutat

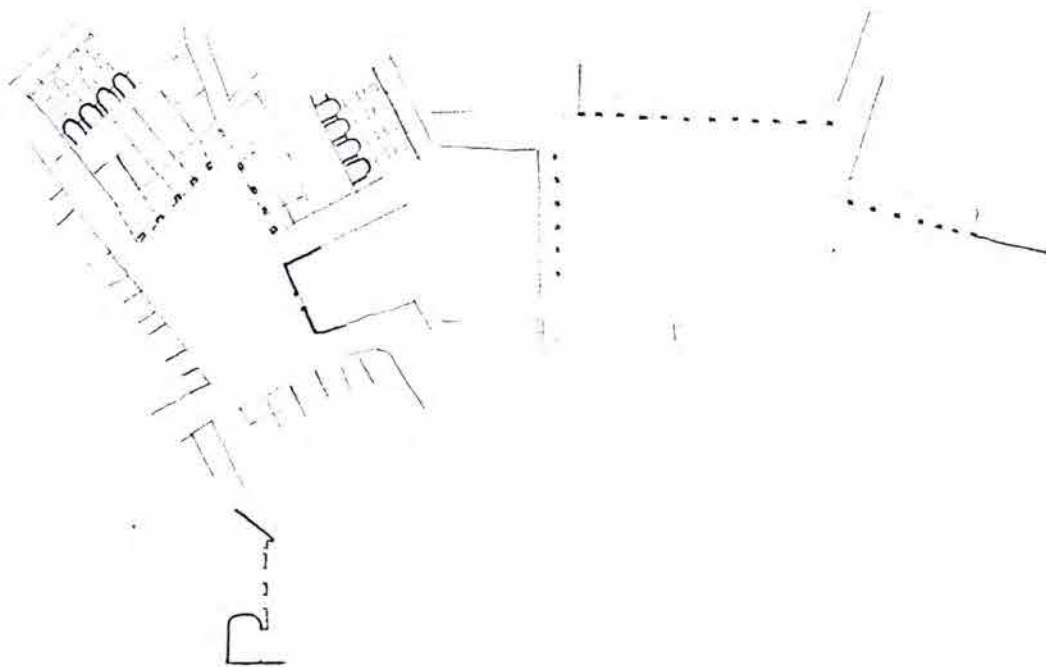
PROCEDENCIA:

PLANO DE LA CIUTAT DE FIGUERES
 fet per Joan Papell,
 rectificat per Antoni Papell
 y aprovat per l'Ajuntament



- 1 Plaça del Gas
- 2 Laboratori Municipal
- 3 Convent de Germanes de la Presentació
- 4 Plaça de Sant Joan
- 5 Capella de Sant Roy
- 6 Cambra Agrícola del Figuerenc
- 7 Plaça del Teatre
- 8 Plaça de Sant Joan
- 9 Plaça de Sant Joan
- 10 Plaça de Sant Joan
- 11 Plaça de Sant Joan
- 12 Plaça de Sant Joan
- 13 Plaça de Sant Joan
- 14 Plaça de Sant Joan
- 15 Plaça de Sant Joan
- 16 Plaça de Sant Joan
- 17 Plaça de Sant Joan
- 18 Plaça de Sant Joan
- 19 Plaça de Sant Joan
- 20 Plaça de Sant Joan
- 21 Plaça de Sant Joan
- 22 Plaça de Sant Joan
- 23 Plaça de Sant Joan
- 24 Plaça de Sant Joan
- 25 Plaça de Sant Joan
- 26 Plaça de Sant Joan
- 27 Plaça de Sant Joan
- 28 Plaça de Sant Joan
- 29 Plaça de Sant Joan
- 30 Plaça de Sant Joan
- 31 Plaça de Sant Joan
- 32 Plaça de Sant Joan
- 33 Plaça de Sant Joan
- 34 Plaça de Sant Joan
- 35 Plaça de Sant Joan
- 36 Plaça de Sant Joan
- 37 Plaça de Sant Joan
- 38 Plaça de Sant Joan
- 39 Plaça de Sant Joan
- 40 Plaça de Sant Joan
- 41 Plaça de Sant Joan
- 42 Plaça de Sant Joan
- 43 Plaça de Sant Joan
- 44 Plaça de Sant Joan
- 45 Plaça de Sant Joan
- 46 Plaça de Sant Joan
- 47 Plaça de Sant Joan
- 48 Plaça de Sant Joan
- 49 Plaça de Sant Joan
- 50 Plaça de Sant Joan

Figueres
 Places de l'Ajuntament i del Grà Antiga
 Plano de la Ciutat de Figueres fet per Joan Papell
 rectificat per Antoni Papell
 y aprovat per l'Ajuntament.
 Geografia General de Catalunya.



Proposta de rectificació d'alineacions → No deserviu cap sol·licitud
 Alargament 1'7.

Projecte d'ARUS de 1/2 pont
 Forats centrals en els arcs. / No projecte acabat ni topogràfic.

Exposi' desent per
 Cerdà i Serra
 1897



Figueres .
 Places del Grà i de l'Ajuntament
 Propostes de rectificació alineacions

PLACES PORXADES VUITCENTISTES

[1:

ANY Procedència: Figueres i l'Arquitecte Roca i Bros. B.Cervera, M.A.
 Alonso.

PROCEDENCIA: e.p.




Fig. 57 — Planol de la plaça del Gra, per Sebastià Cantró.

PLACES PORXADES VUITCENTISTES

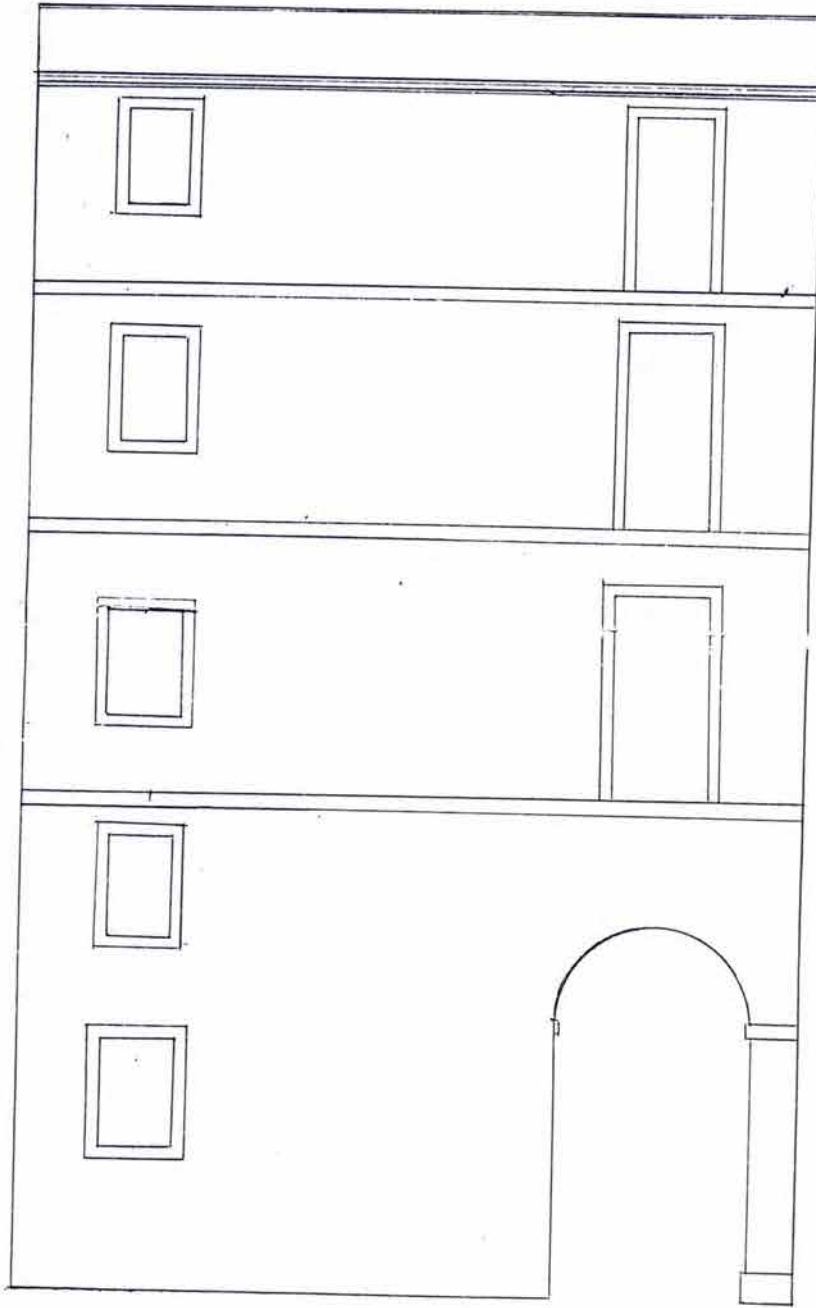
Figueres
Planol de la plaça Gregoriana.

[1:

ANY Sebastià Cantró. 1825
proc: Figueres i l'Arquitecte Roca i Bros. A. Alonso, B.Cervera.

PROCEDENCIA:

Marti. P. Gregoriana



Escala de plans

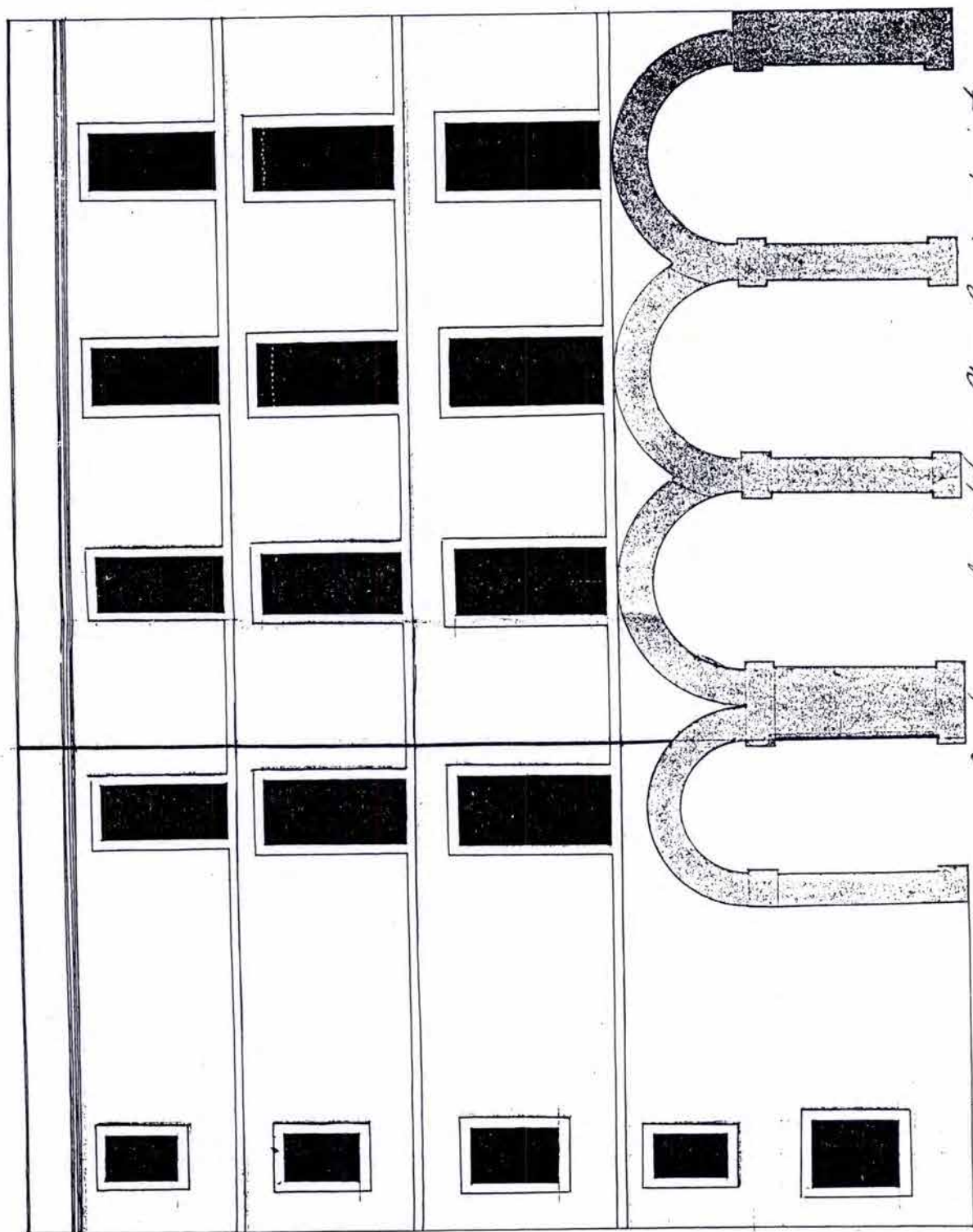
PLACES PORXADES VUITCENTISTES

E 1:

ANY Projecte reformat. A.M.
1825

Figueres.
Plaça del Grà Antiga.

PROCEDENCIA:



Escala de Sra Julma Catalana Plaza Gregoriana i oriente

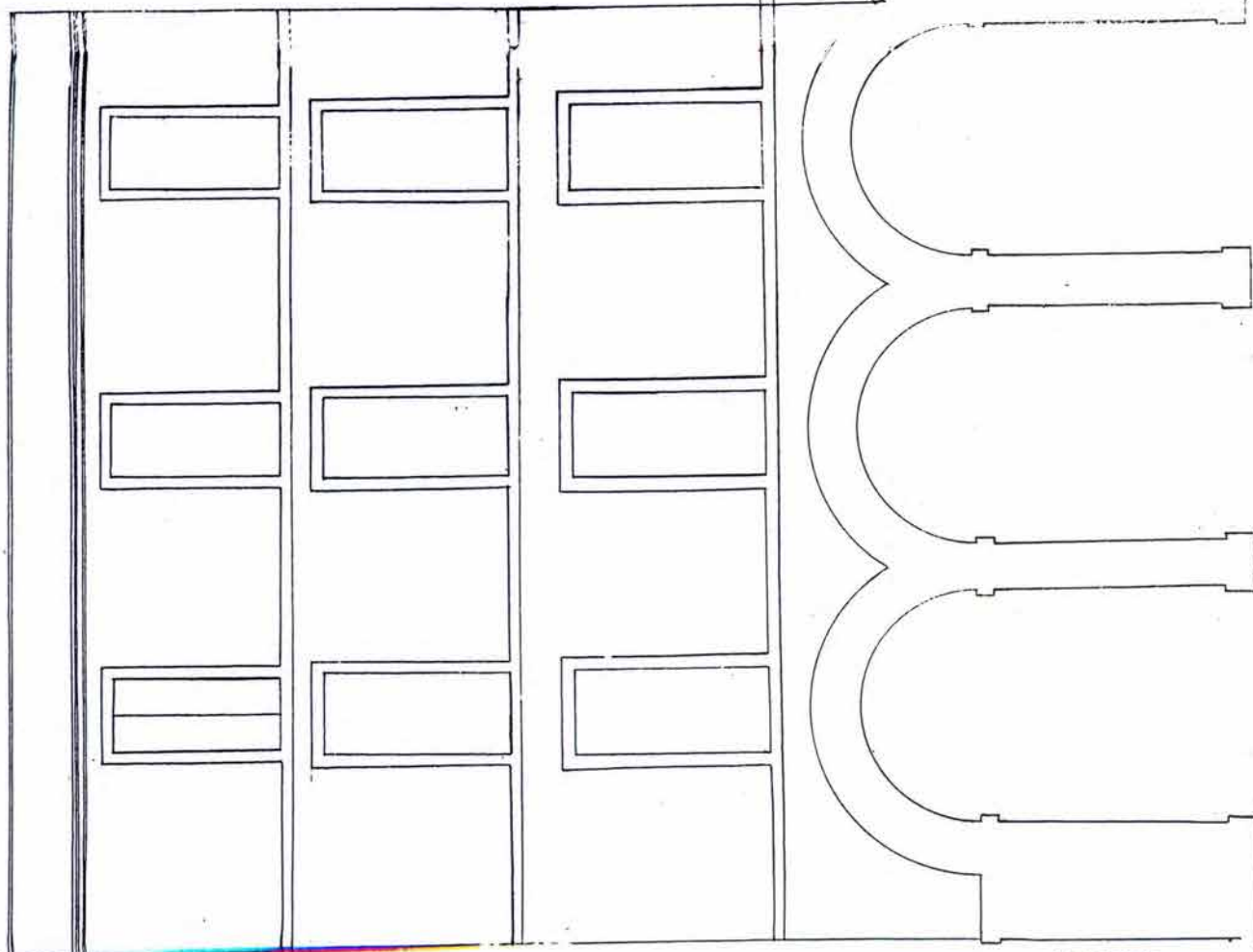
Bajada de Marce a mediodia

PLACES PORXADES VUITCENTISTES

E 1:
ANY 1825

Alçat.
Plaza Gregoriana a Oriente
Bajada de Marce a Mediodia .

PROCEDENCIA:



Escala en palmos

PLACES PORXADES VUITCENTISTES

E I:

ANY 1825

Figueres.
Plaça del Grà antiga
Projecte reformat.

PROCEDENCIA: A.M.



Fig. 56 — Plaça del Gra antiga Detall.




Fig. 55 — Plaça del Gra antiga. Detall.


Figueres. Places del Grà i de l'Ajuntament.

Vistes

PLACES PORXADES VUITCENTISTES

E I:
ANY

PROCEDENCIA:



Figueres. Places del Grà i de l'Ajuntament.

Vistes

CIUTADELLA
PLAÇA DEL MERCAT.

Projecte: - Any 1869.

Procedència del sòl: Oratori de Sant Onofre del Convent dels
Caputxins.

Superfície (AxB)	21x18m /	378 m ²
Mòdul arc:		3,75 m
Nº.de plantes.		Porxo + 1
Alçada façana:		11 m

Alçada per plantes.	Porxo	6,10 m
	1a.	3,50 m
	2a.	
	3a.	

Amplada porxo int.		3,60 m
Nº. Arcs		15

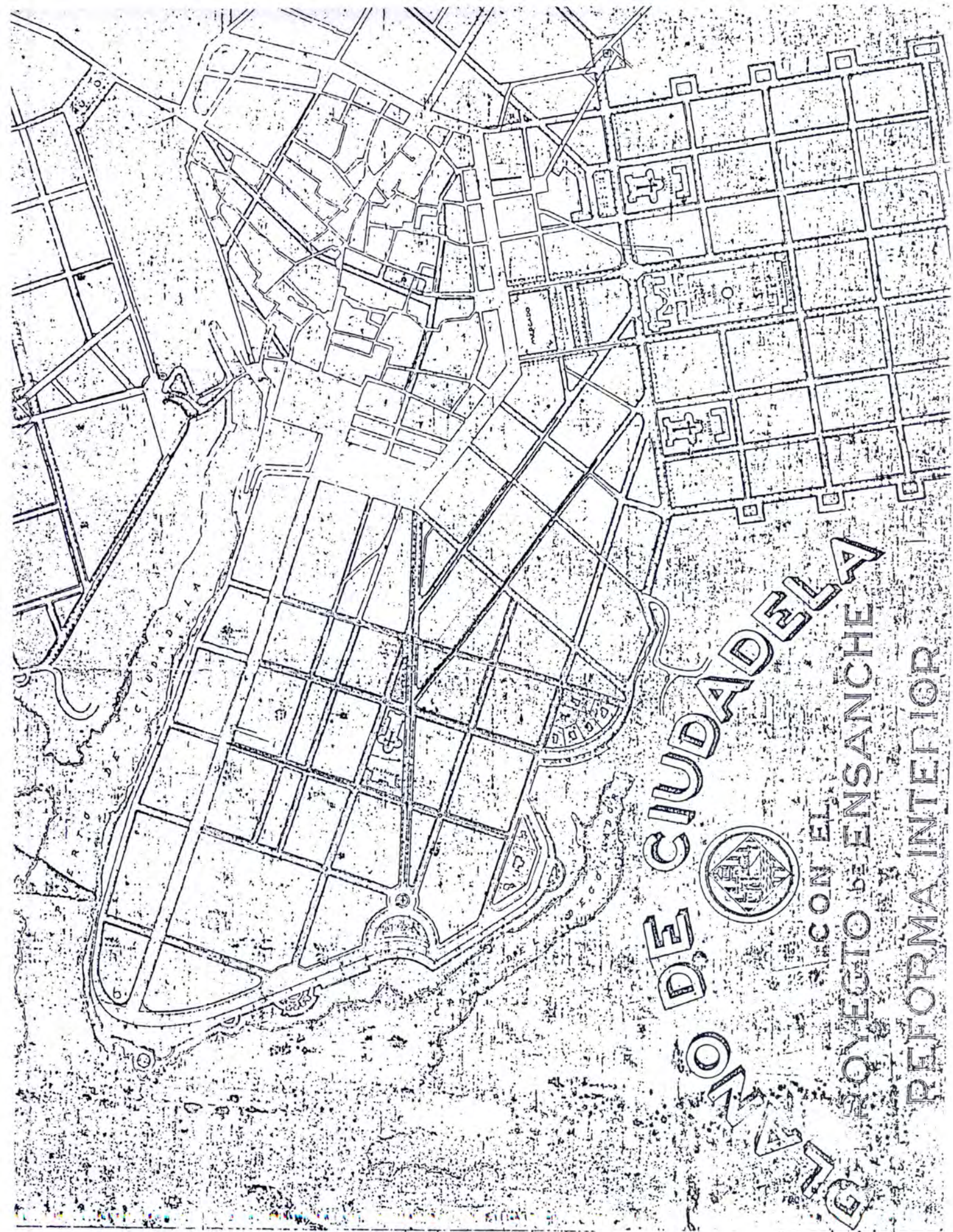
Nº. Parcel.les.	porxades	14
	no porxades	-
	de cantonada	2
	vinculades a la plaça	
	parcel.la promig	

Longitud de façana.	57 m(p)/	18 m(np)
---------------------	----------	----------

Nº carrers		2
nº interrupcions a façana		2
nº cantonades tancades		2

Relacions mètriques :		
Alçada/Amplada.		1/1,7
Proporció porxo.Amplada/Alçada		1/1,7
Talls carrers/ longitud de façana		1/9,4
Superfície plaça/nucli		1/495

Urbanització
paviment:-anell perimetral.
-porxo
-interior plaça:
-elements urbans
-jardineria
Usos no residencials: mercat Comerços en planta baixa.



PLAN DE CIUTADELLA
CON EL
PROYECTO DE ENSANCHE
Y
REFORMA INTERIOR

PLACES PORXADES VUITCENTISTES

E 1:
ANY

Ciutadella
Projecto de Ensanche i reforma interior.

PROCEDENCIA:



Ciutadella,
Plaça del Mercat.

Planol de la ciutat fortificada.
2500

PLACES PORXADES VUILCENTISTES

E I:
ANY 1799

PROCEDENCIA:



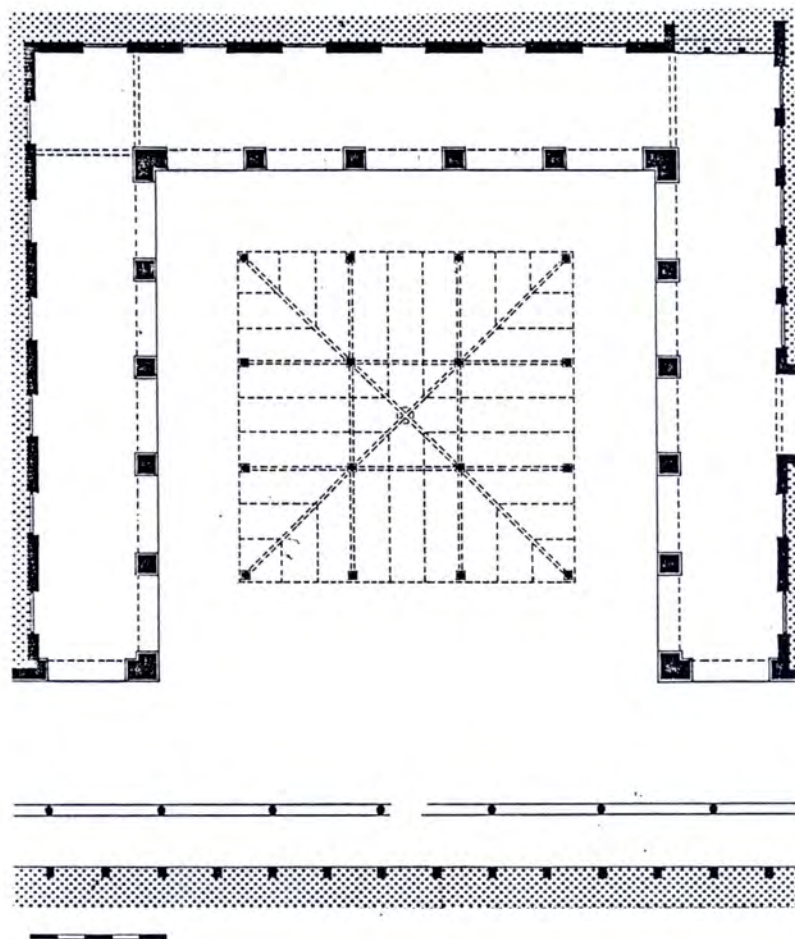
PLACES PORXADES VUITCENTISTES

E 1:
ANY

Ciutadella
Plaça del Mercat.

Parcel·lari 1:2000

PROCEDENCIA:



PLACES PORXADES VUITCENTISTES

E 1:
ANY

Ciutadella.
Plaça del Mercat.
Planta del Mercat .

PROCEDENCIA: M.B.M. arquitectes





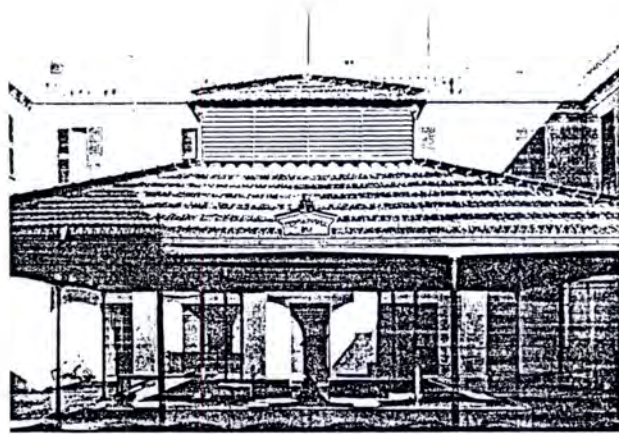
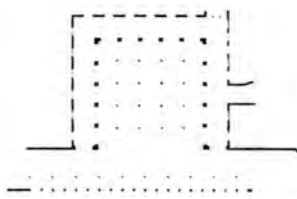
Ciutadella.
Plaça del Mercat.

Esquema de la ciutat l'any 1861 e 1: 4500

PLACES PORXADES VUITCENTISTES

E 1:
ANY

PROCEDENCIA:



PLACES PORXADES VUITCENTISTES

E 1:
ANY

Ciutadella
Guia d'arquitectura de Menorca. J.Martorell, arquitec




PROCEDENCIA:

REUS.
PLAÇA PESCATERIES.

Projecte: - Antoni Monné, arquitecte. 1854.

Procedència del sòl: antiga plaça Major.

Superfície (AxB)	38x14 m /	532 m ²
Mòdul arc:		3,45 m
Nº.de plantes.		Porxo + 3
Alçada façana:		16 m
Alçada per plantes.	Porxo	6 m
	1a.	2,80 m
	2a.	2,80 m
	3a.	2,60 m
Amplada porxo int.		3,5 m
Nº. Arcs		22
Nº. Parcel.les.	porxades	8
	no porxades	-
	de cantonada	-
	vinculades a la plaça	-
	parcel.la promig	-
Longitud de façana.	76 m(p) /	28 m(np)
Nº carrers		-
nº interrupcions a façana		-
nº cantonades tancades		4
Relacions mètriques :		
Alçada/Amplada.		1,41/1
Proporció porxo.Amplada/Alçada		1/1,71
Talls carrers/ longitud de façana		0/104
Superfície plaça/nucli		1/2700
Urbanització		
paviment:-anell perimetral.		
-porxo		
-interior plaça:		
-elements urbans		
-jardineria		
Usos no residencials:	Comerços en planta baixa.	



Reus.
Pescateries.

Vistes 1900

PLACES PORXADES VUITCENTISTES

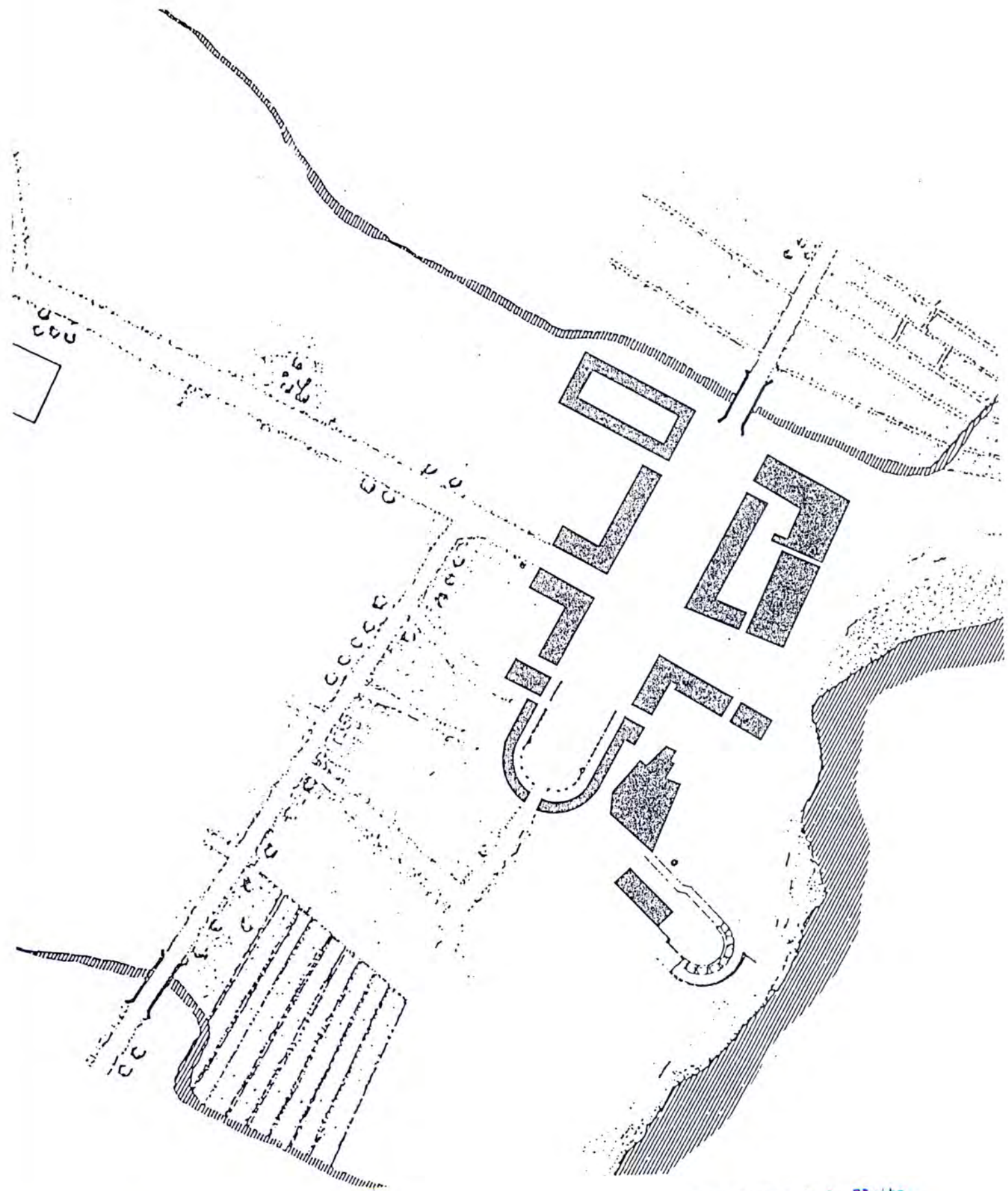
E 1:
ANY

PROCEDENCIA:

SANT CARLES DE LA RAPITA.
PLAÇA CARLES III.

Procedència del sòl. agrícola, Projecte de ciutat.

Superfície (AxB)	250x50 m / 12500 m2
Mòdul arc:	
Nº.de plantes.	Pb+2P
Alçada façana:	10/15m
Nº Arcs	28
Nº. Parcel.les.	
	porxades 14
	no porxades 34
	de cantonada -
	vinculades a la plaça -
	parcel.la promig
Longitud de façana.	150 m(p) / 330 m(np)
Nº carrers	11
nº interrupcions a façana	9
nº cantonades tancades	-
Relacions mètriques :	
Alçada/Amplada.	1/5
Proporció porxo.Amplada/Alçada	1/4
Talls carrers/ longitud de façana	1/4
Superfície plaça/nucli	
Urbanització	
paviment:-anell perimetral.	asfalt
-porxo	panot
-interior plaça:	pedra / terra
-elements urbans	Kiosk / font
-jardineria	Arbusts/flors
Usos no residencials:	Comerços en planta baixa.

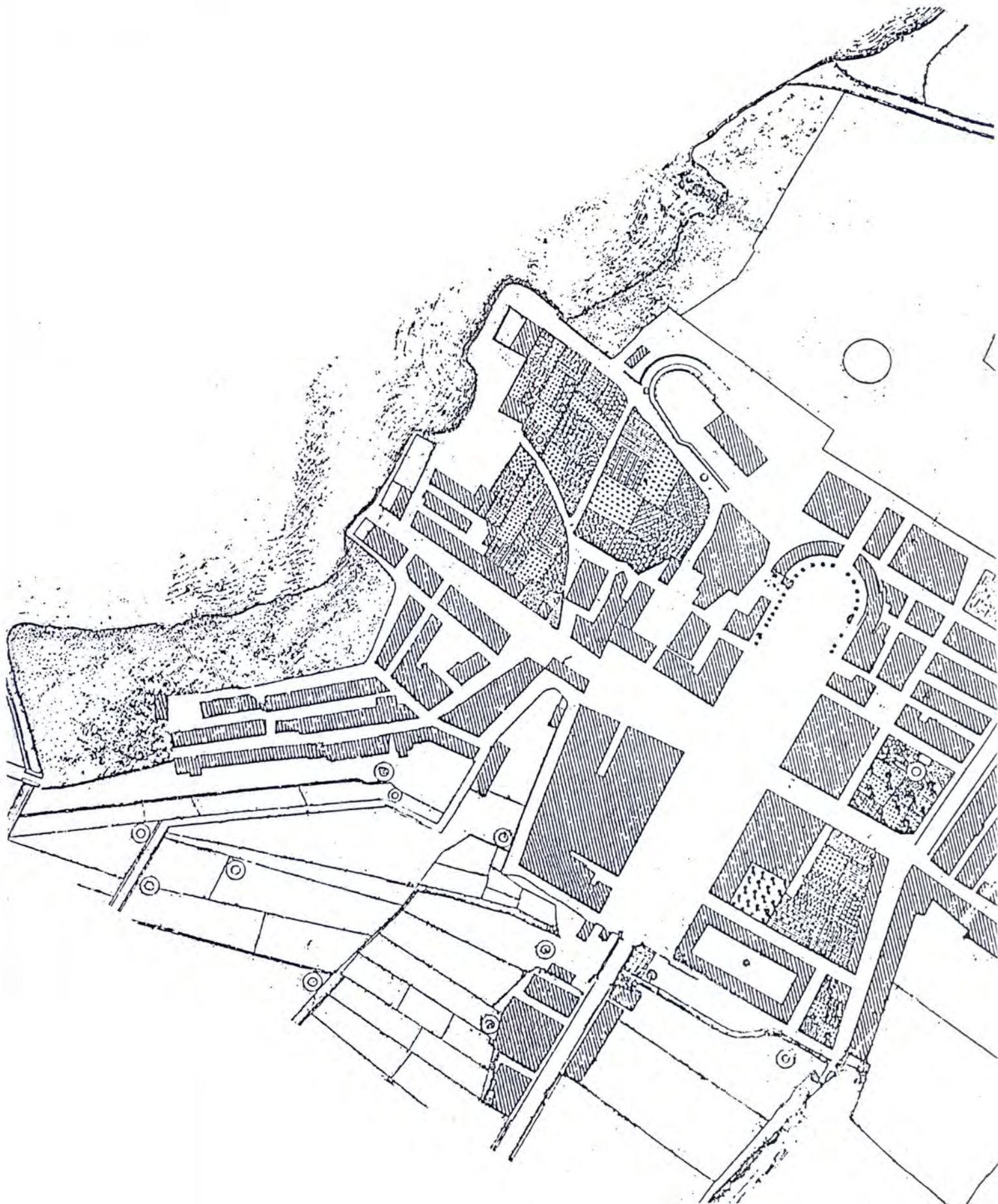


Sant Carles de la Ràpita.
Plaça de Carles III
Finals de la dècada de s XX.

PLACES PORXADES

E 1:

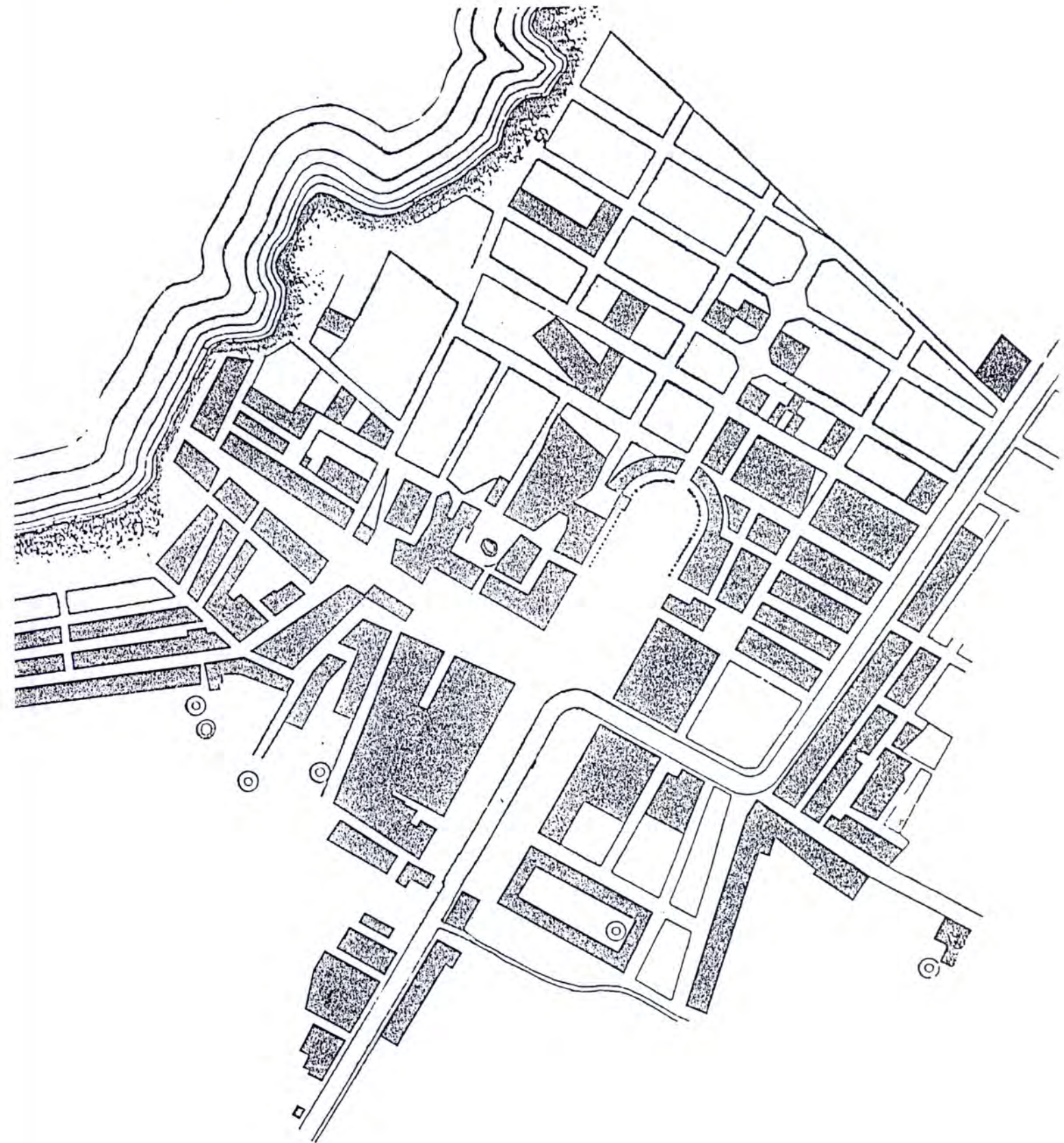
PROCEDENCIA:



Sant Carles de la Ràpita.
Plaça de Crles III
Finals del XIX

PLACES PORXADES
E: 1:2000
ANY

PROCEDENCIA: Hermenegildo Gorria
P.G.d'O Urbana



Sant Carles de la Ràpita.
Plaça de Carles III.

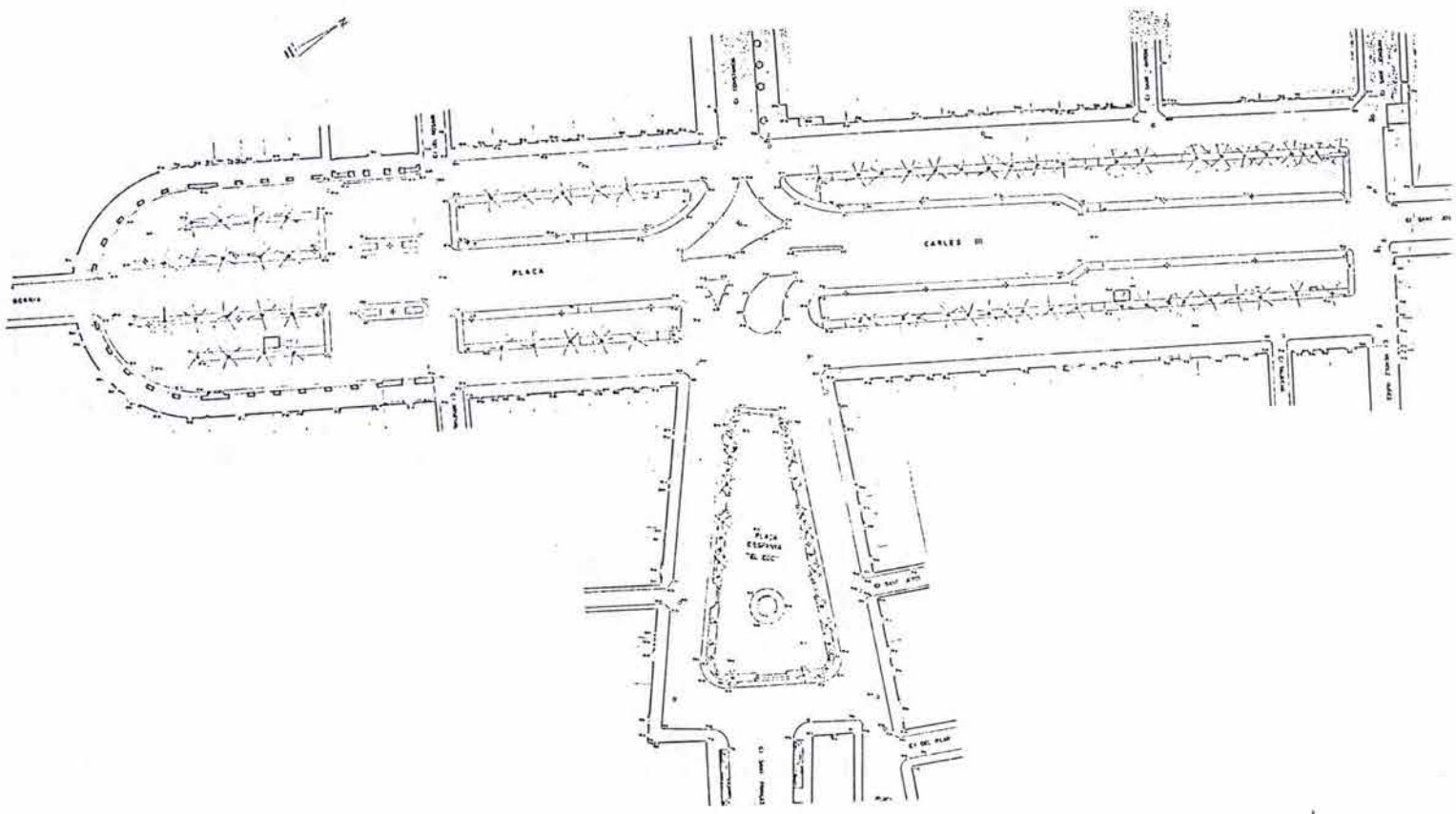
Reconstrucció ideal dels seus orígens

PLACES PORXADES

E I:
ANY

Jordi Oliveres Paco Carles.
Plàn general d'Ordenació Urbana,

PROCECENCIA:



1:1000



PROPOSTA APARCAMENT SOTERRAT
 PLAZA NOVELL -1 E=1/500

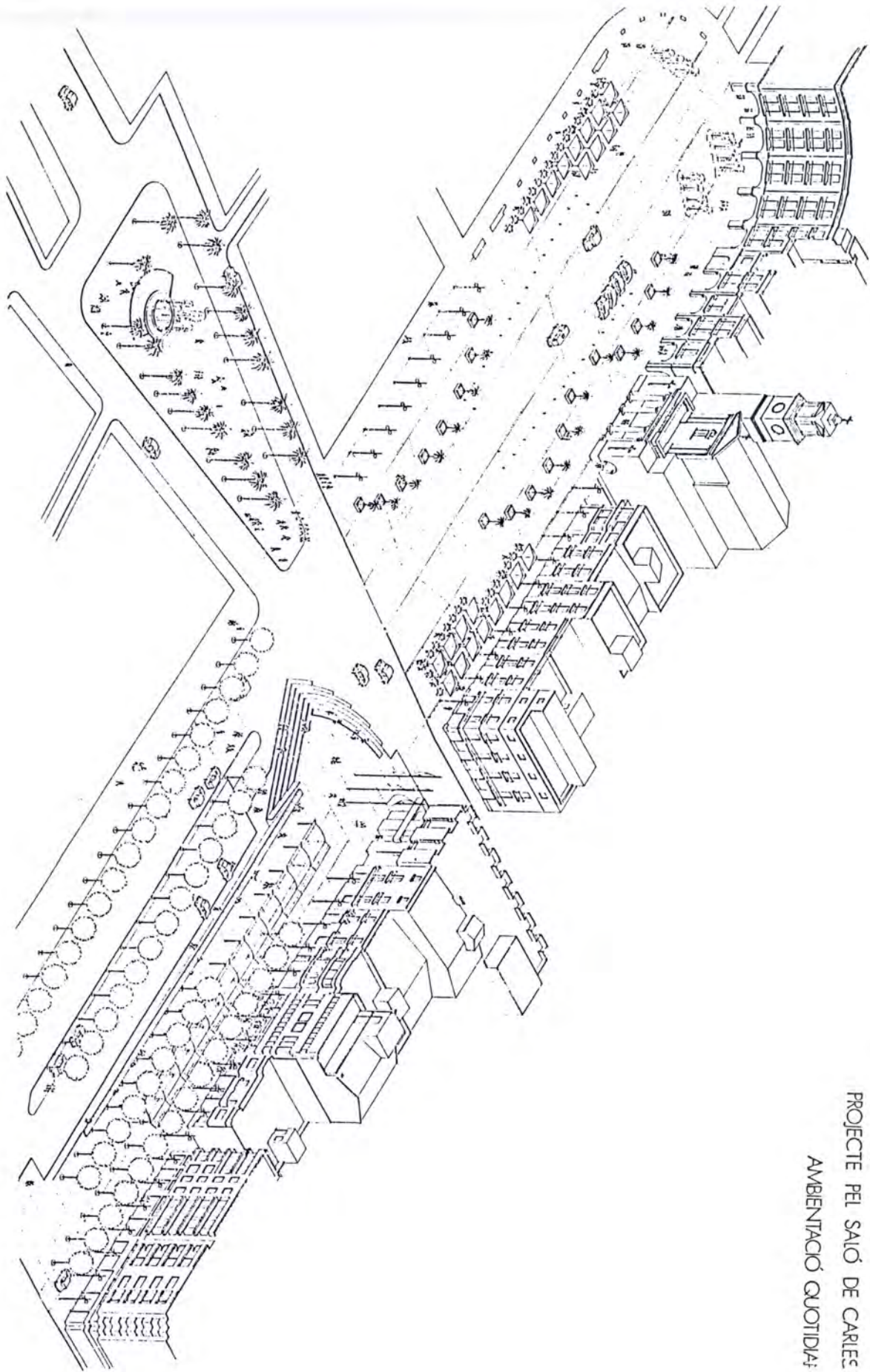
- A. Aparcament municipal 24
- B. Aparcament privat 78
- C. Aparcament públic 122 i p.20e

PLACES PORXADES

E 1:
ANY

Ajuntament de Sant Carles

PROCEDENCIA:



PROJECTE PEL SAIG DE CARLES
 AMBIENTACIÓ QUOTIDIANA

Sant Carles de la Ràpita.
 Plaça de Carles III

Projecte d'urbanització de la plaça de Carles III.
 Estanislau Roca, arquitecte

PLACES PORXADES

E I:

ANY Ajuntament de Sant Carles 1987

PROCECENCIA:

PRECEDENTS.

PLACES DE FORMACIO MEDIEVAL.

Balaguer. El Mercadal.
Segles XIII i XIV.

Vic. El Mercadal.
Segles XII i XIII.

Reus. El Mercadal.
Segle XIII.

Banyoles. Major.
Segles XIII i XIV.

Sta.Coloma de Queralt. Major.

Amer. El Mercadal.

Prades. Major.
Segle XIII.

Igualada. Major.

Manresa. Major.

Mora d'Ebre. Major.

Falset. La Quartera.

Puigcerdà. Cabrinetti.
1178.

Santa Pau. Major.

Perelada. Major.

Castelló d'Empúries. Jaume I.

Cambrils. D'Espanya.

Bagà. Major.

Monells. Major.

Besalú. Major.

Pont de Suert. Mercadal.

Torroella de Montgrí. Major.

Albi. Major.

Guissona. Major.

Talarn. Dr.Sivilla.

Calaf. Major.

Valls. Del Blat.

Sant Joan de les Abadesses. Major.

Valls. De l'Oli.

Pe ratallada. Major.

Flix. D'Espanya.

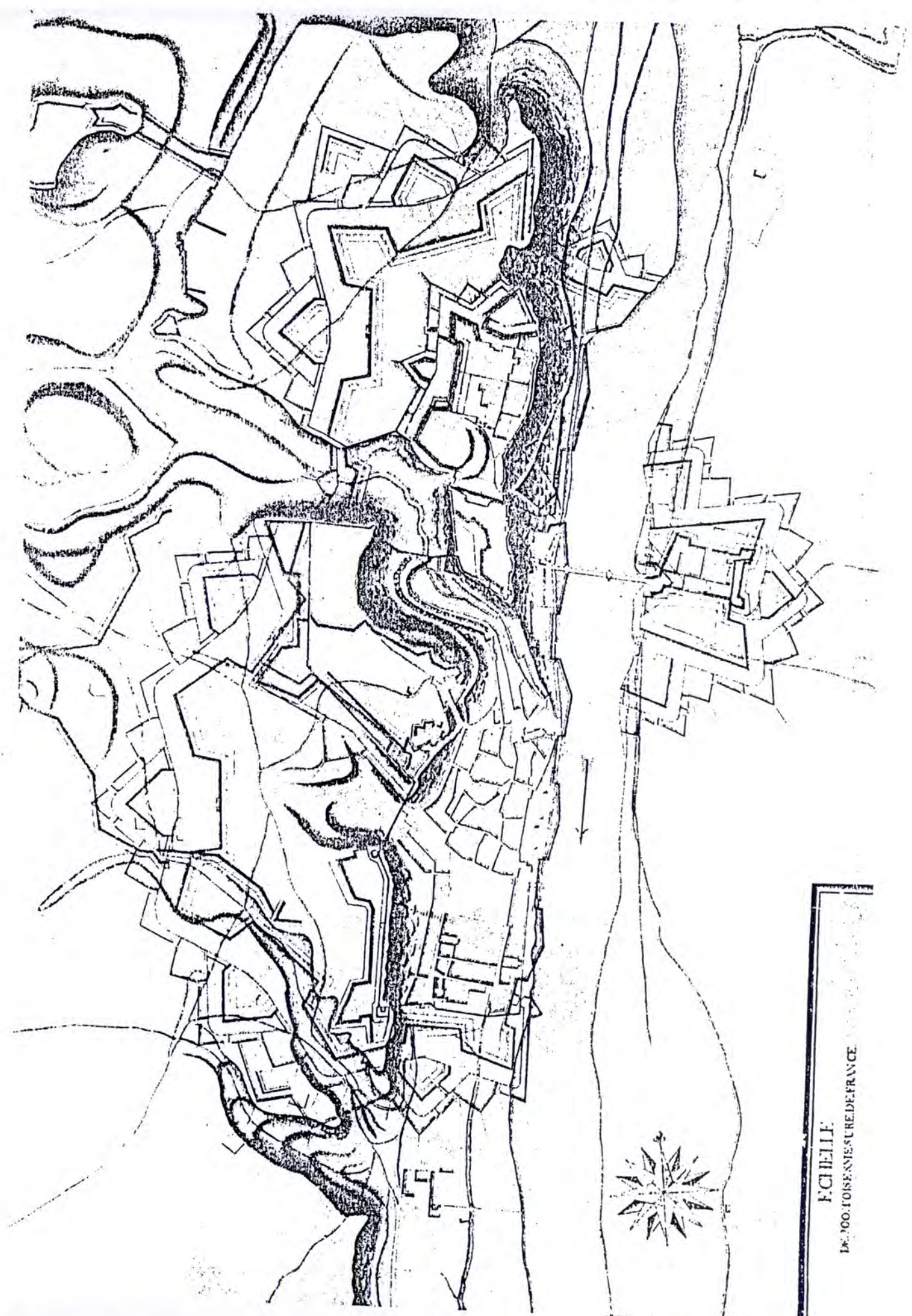
Horta de Sant Joan. De l'Ajuntament.

Isona. Major.

Pont de Suert. Major.

BALAGUER.
PLAÇA MERCADAL.

Superfície (AxB)	95x75 m /	7125 m ²
Mòdul arc:		Variable
No.de plantes.	Variable (de porxo+2, o porxo+5)	
Alçada façana:		de 13 a 25 m
Alçada per plantes.	Porxo	3,5
	1a.	
	2a.	
	3a.	
Amplada porxo int.	Variable (4m)	
Nº. Arcs		83
Nº. Parcel.les.	porxades	56
	no porxades	2
	de cantonada	7
	vinculades a la plaça	-
	parcel.la promig	
Longitud de façana.	335 m(p)/	14 m(np)
Nº carrers		6
nº interrupcions a façana		6
nº cantonades tancades		-
Relacions mètriques :		
Alçada/Amplada.		1/4,7
Proporció porxo.Amplada/Alçada		
Talls carrers/ longitud de façana		1/7,7
Superfície plaça/nucli		1/29
Urbanització		
paviment:-anell perimetral.		asfalt
-porxo		
-interior plaça:	pedres de diferents tipus	
-elements urbans		
-jardineria		arbres
Usos no residencials:	Comerços en planta baixa.	si



F. CHELLÉ.
D.R. 100. TOISES, N. S. U. R. H. D. E. F. R. A. N. C. E.

PLACES PORXADES

E I:
ANY

Balaguer.
El Mercadal.
Planol de Balaguer 1712

*Plano
De la Plaza
de Balagu
Con sus Proye
ciones*

A Ciudad

B Plaza de la Señora C

C Plaza y Calle de

D Plaza y Calle de

E Casas al Norte

F Puerta de Santa

G Hornaque

H Plaza de las

I Plaza de Santa

K Plaza de Santa

L Plaza de Santa

M Plaza de Santa

N Plaza de Santa

O Plaza de Santa

P Plaza de Santa

Q Plaza de Santa

R Plaza de Santa

S Plaza de Santa

T Plaza de Santa

U Plaza de Santa

V Plaza de Santa

W Plaza de Santa

X Plaza de Santa

Y Plaza de Santa

Z Plaza de Santa

AA Plaza de Santa

BB Plaza de Santa

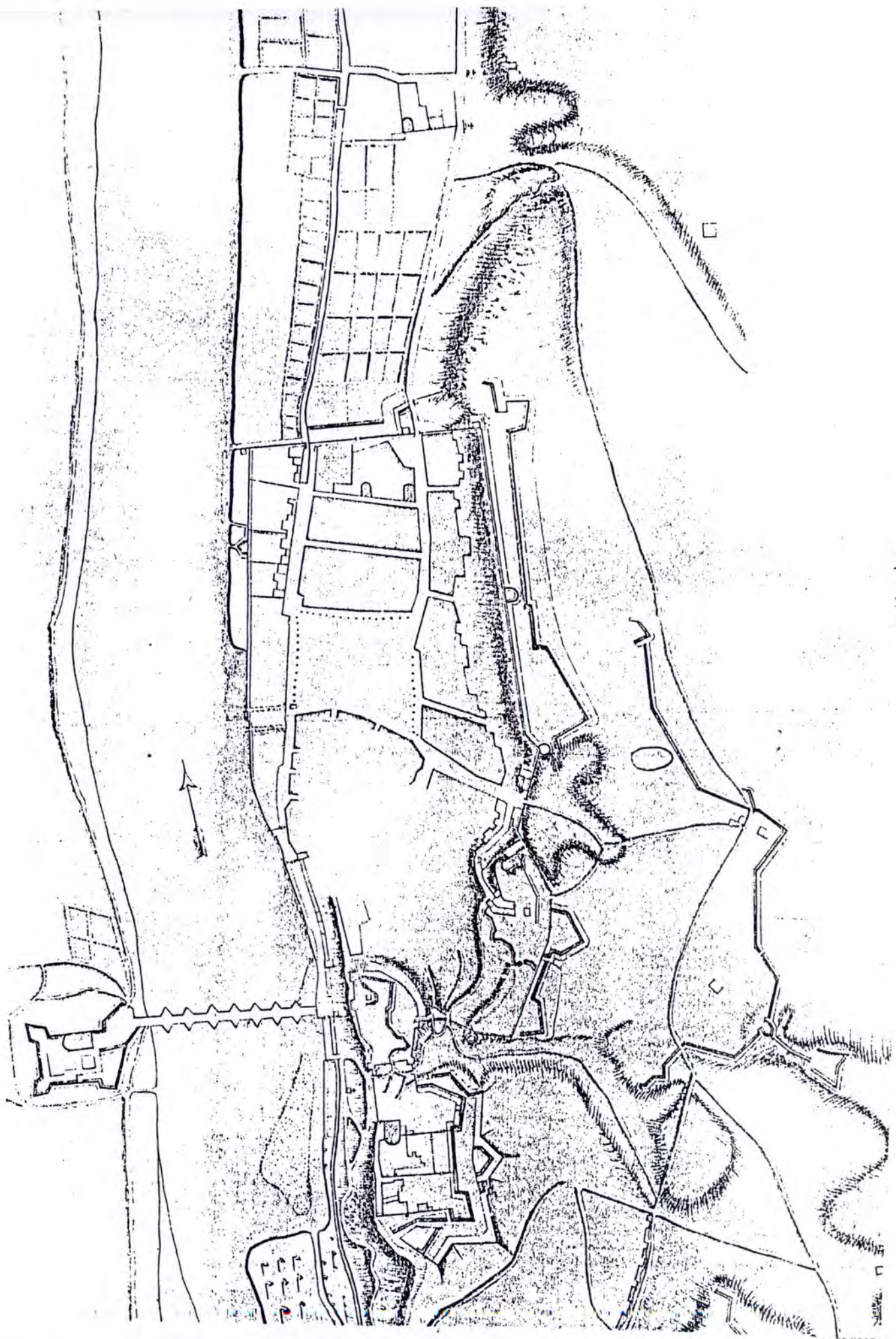
CC Plaza de Santa



PLACES PORXADES
E I:
ANY

Plano de la plaza de Balagu con sus proyectos.
1712

Balagu.
El Mercadal.



PLACES PORXADES

E 1:
ANY

Balaguer.
El Mercadal



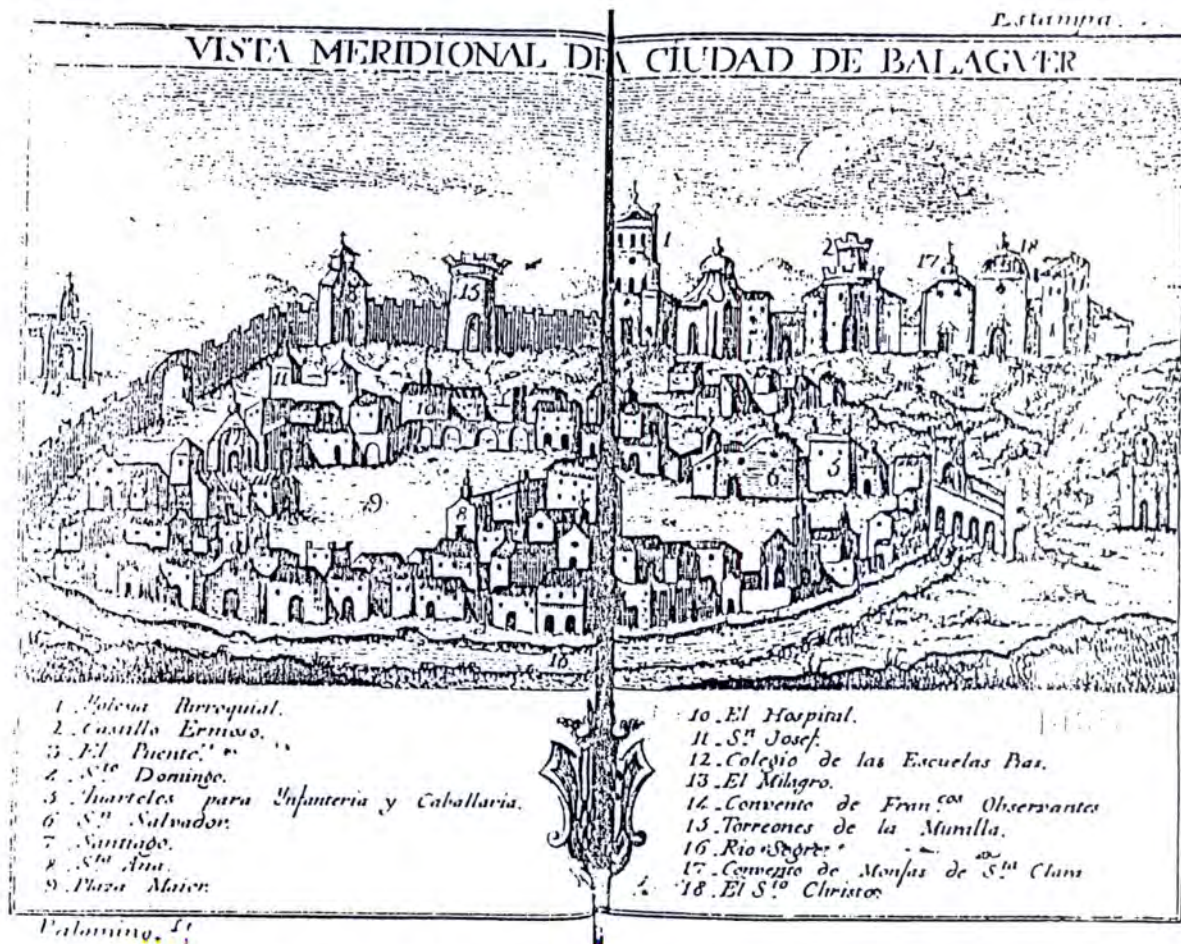
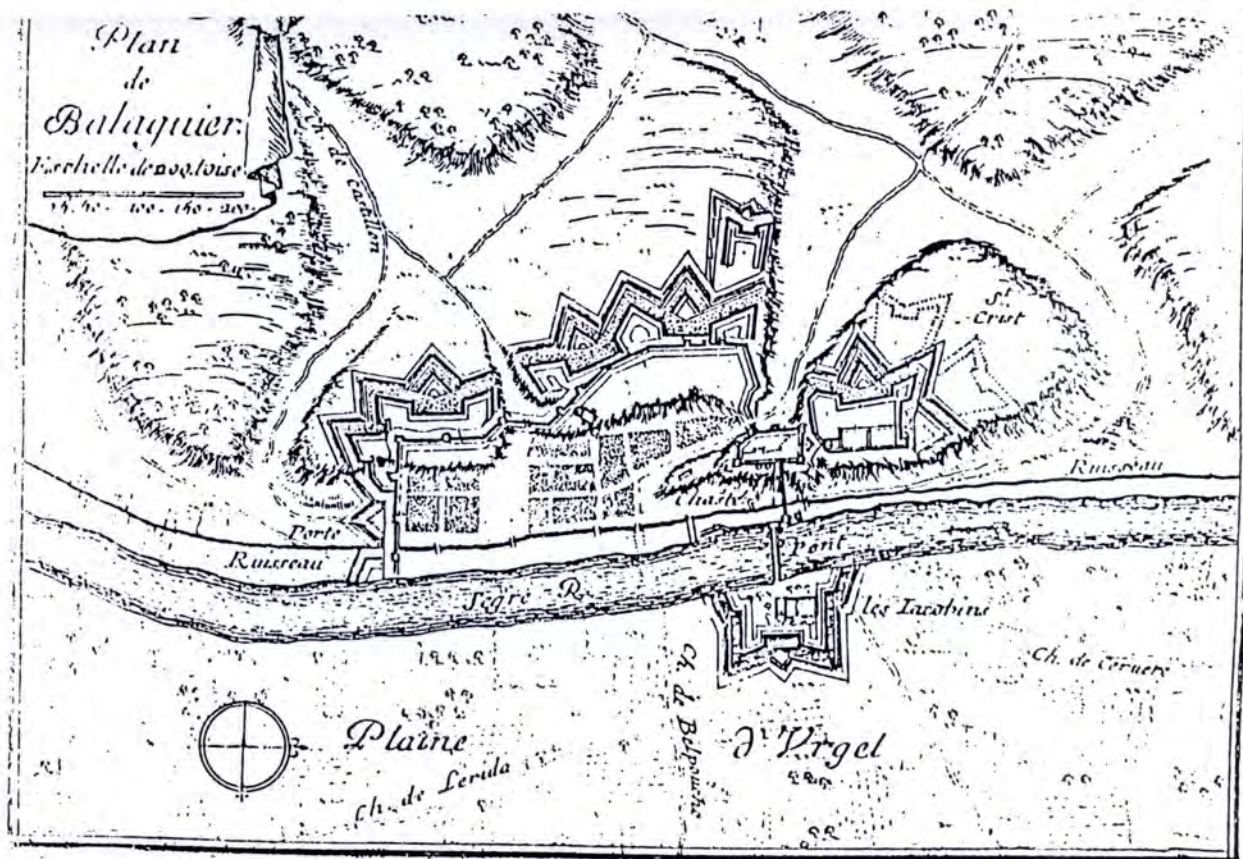
- LEYENDA**
- A. Puerta de San Mateo
 - B. Puerta de San Juan
 - C. Puerta de San Pedro
 - D. Puerta de San Pablo
 - E. Puerta de San Andrés
 - F. Puerta de San Vicente
 - G. Puerta de San Esteban
 - H. Puerta de San Agustín
 - I. Puerta de San Nicolás
 - J. Puerta de San Sebastián
 - K. Puerta de San Antonio
 - L. Puerta de San Juan de los Rios
 - M. Puerta de San Mateo
 - N. Puerta de San Juan
 - O. Puerta de San Pedro
 - P. Puerta de San Pablo
 - Q. Puerta de San Andrés
 - R. Puerta de San Vicente
- Además de las Puertas de San Mateo, San Juan, San Pedro, San Pablo, San Andrés, San Vicente, San Esteban, San Agustín, San Nicolás, San Sebastián, San Antonio, San Juan de los Rios, San Mateo, San Juan, San Pedro, San Pablo, San Andrés, San Vicente.*

PLACES PORXADES

C I:

ARY

Balaguer.
El Mercadal.



1. Pórtica Berroquial.
2. Castillo Ermoso.
3. El Puente.
4. S.^{ta} Domingo.
5. Cuarteles para Infanteria y Caballeria.
6. S.^{ta} Salvador.
7. Santiago.
8. S.^{ta} Ana.
9. Plaza Mayor.

10. El Hospital.
11. S.^{ta} Josef.
12. Colegio de las Escuelas Pias.
13. El Milagro.
14. Convento de Fr.^{cos} Observantes.
15. Torreones de la Muela.
16. Rio de Segre.
17. Convento de Monjas de S.^{ta} Clara.
18. El S.^{to} Christo.

Plà topogràfic de la ciutat de Balaguer a mitjans del s XVII
 alcat per Beaulieux.
 1650

Vista Meridional de la ciudad de Balaguer 1783.

Balaguer.
 El Mercadal.
 Ciutat de Balaguer



PLACES PORXADES

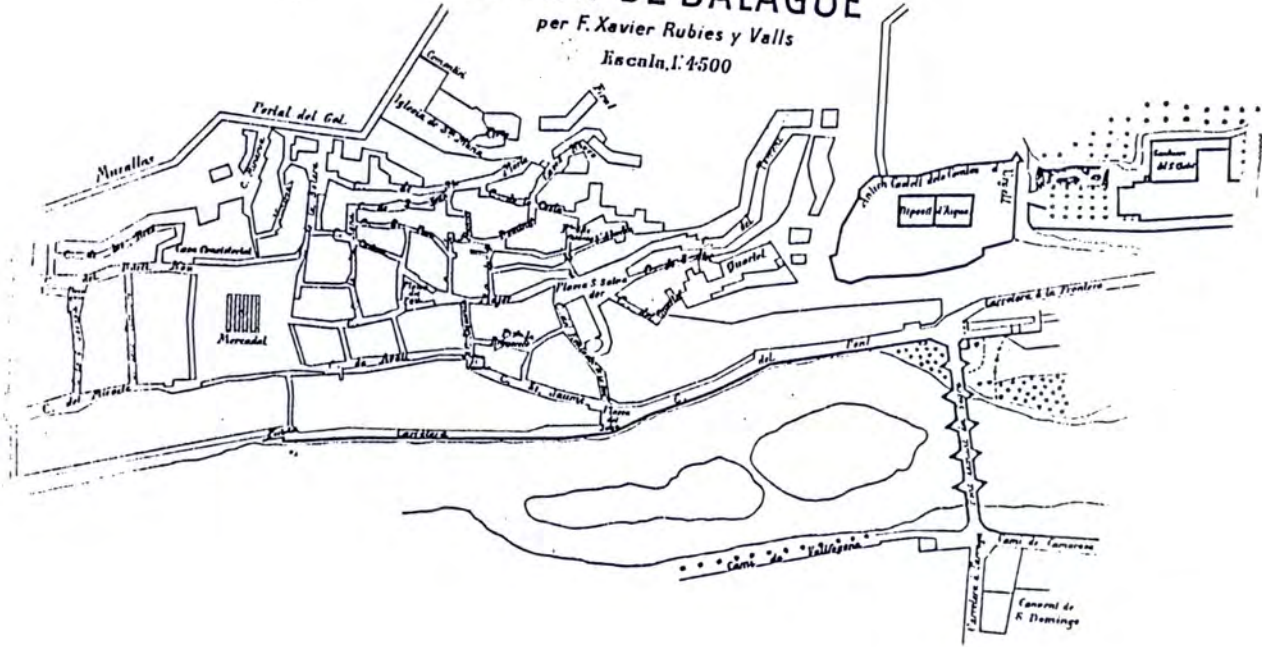
E 1:
ANY



Balaguer,
El Mercadal
Aprox 1:5000

CIUTAT DE BALAGUE

per F. Xavier Rubies y Valls

Escala, 1:4500





PLACES POIXADES

E I:
ANY

Vistes. Caixa de Catalunya Calendari 1987

Balaguer.
ElMercadal.

PROCEDENCIA: