

**ESPACIO RESIDENCIAL Y METROPOLI**

LAS TRAMAS RESIDENCIALES EN LA FORMACION Y EVOLUCION METROPOLITANA DE BARCELONA. 1856-1953

TESIS DOCTORAL DE JOSEP MARIA VILANOVA CLARET  
DIRECTOR, ANTONIO FONT ARELLANO

ABRIL, 1995

---

ESCOLA TECNICA SUPERIOR D'ARQUITECTURA DE BARCELONA  
UNIVERSITAT POLITECNICA DE CATALUNYA

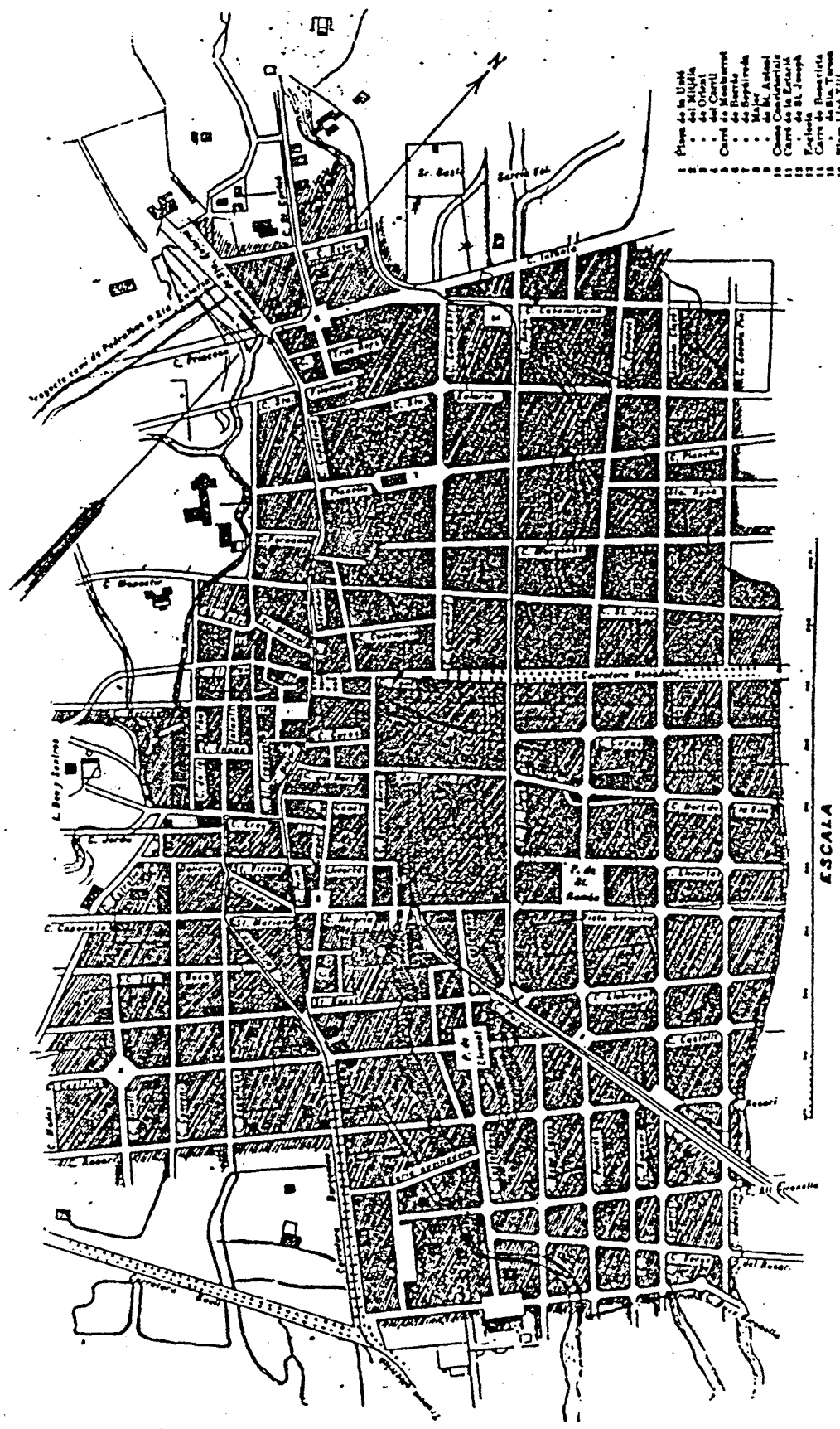
ANEXO 4 = CARTOGRAFIAS LOCALES PARA EL PLANO DE 1920-1930

# PLANO DE GRACIA

Escala de 1 por 5000

Legenda

- las cloacas
- font de gas
- abrigaments



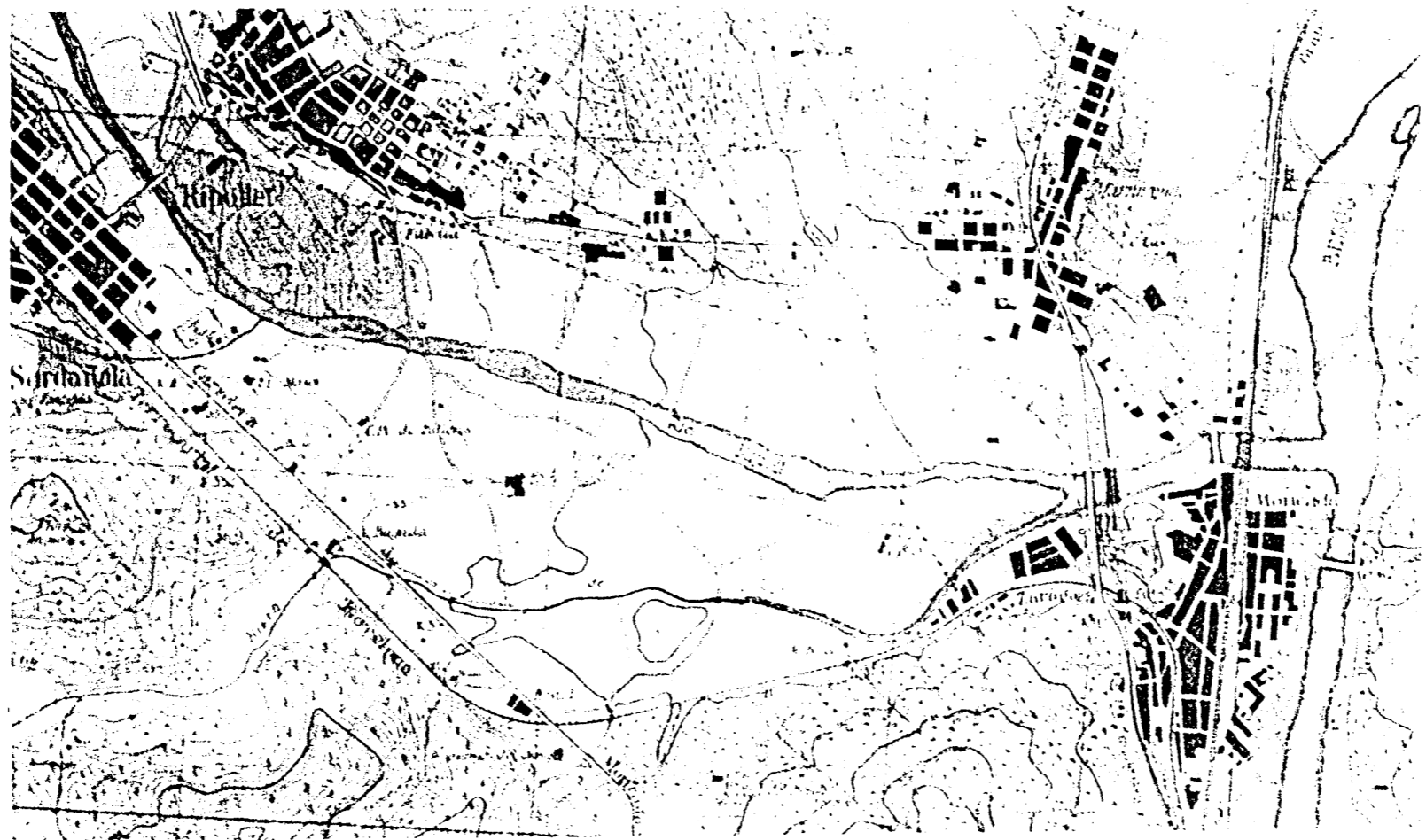
- Plànol de la Llibertat
- de la Unió
- de la Pau
- de la Concordia
- de la Igualtat
- de la Democràcia
- de la República
- de la Llibertat
- de la Unió
- de la Pau
- de la Concordia
- de la Igualtat
- de la Democràcia
- de la República
- de la Llibertat
- de la Unió
- de la Pau
- de la Concordia
- de la Igualtat
- de la Democràcia
- de la República

A. Madox, Editor, Barcelona



ESCALA

SARRIÀ (Barcelona)  
Facultat y revisat per l'Ajuntament



PLANO GENERAL TOPOGRÁFICO DE  
**BADALONA**  
 7 DE TÍTULO MUNICIPAL DE 1925

El presente plano general topográfico de Badalona, en cumplimiento de lo dispuesto en el artículo 1.º del Real Decreto de 1.º de Mayo de 1925, ha sido levantado por el Sr. D. Juan de Dios de la Cruz, Ingeniero de Caminos, y el Sr. D. Juan de Dios de la Cruz, Ingeniero de Caminos, en virtud de un contrato suscrito con el Ayuntamiento de Badalona, el día 1.º de Mayo de 1925.

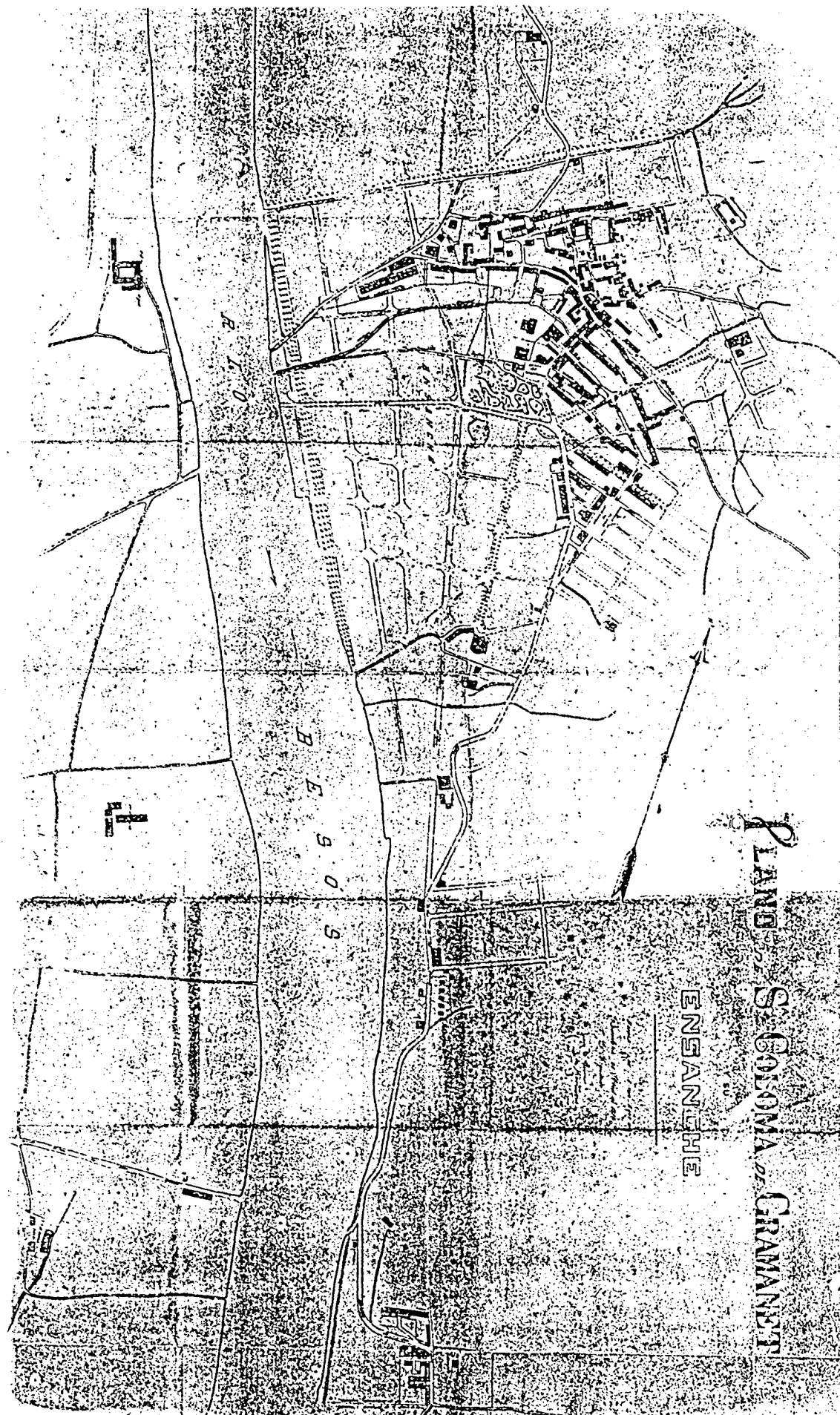
IMPRESA PASCAL - Pineda Puig-Puig, 172  
 BADALONA



M A R M E D I T E R R Á N E O

**Ambits metropolitans. 1927**  
 1 La sortida del Ripoll. Montcada, Sardanyola i Ripollet. 11927  
 Fragment del plànol de l'Institut Geogràfic y Catastral. Escala 1/10.000

**Badalona. 1932**



2



**Plànols de Santa Coloma de Gramanet**

1 Plànol de 1914

2 Plànol de 1931

"Periferia o Marginalitat". Ajuntament de Santa Coloma



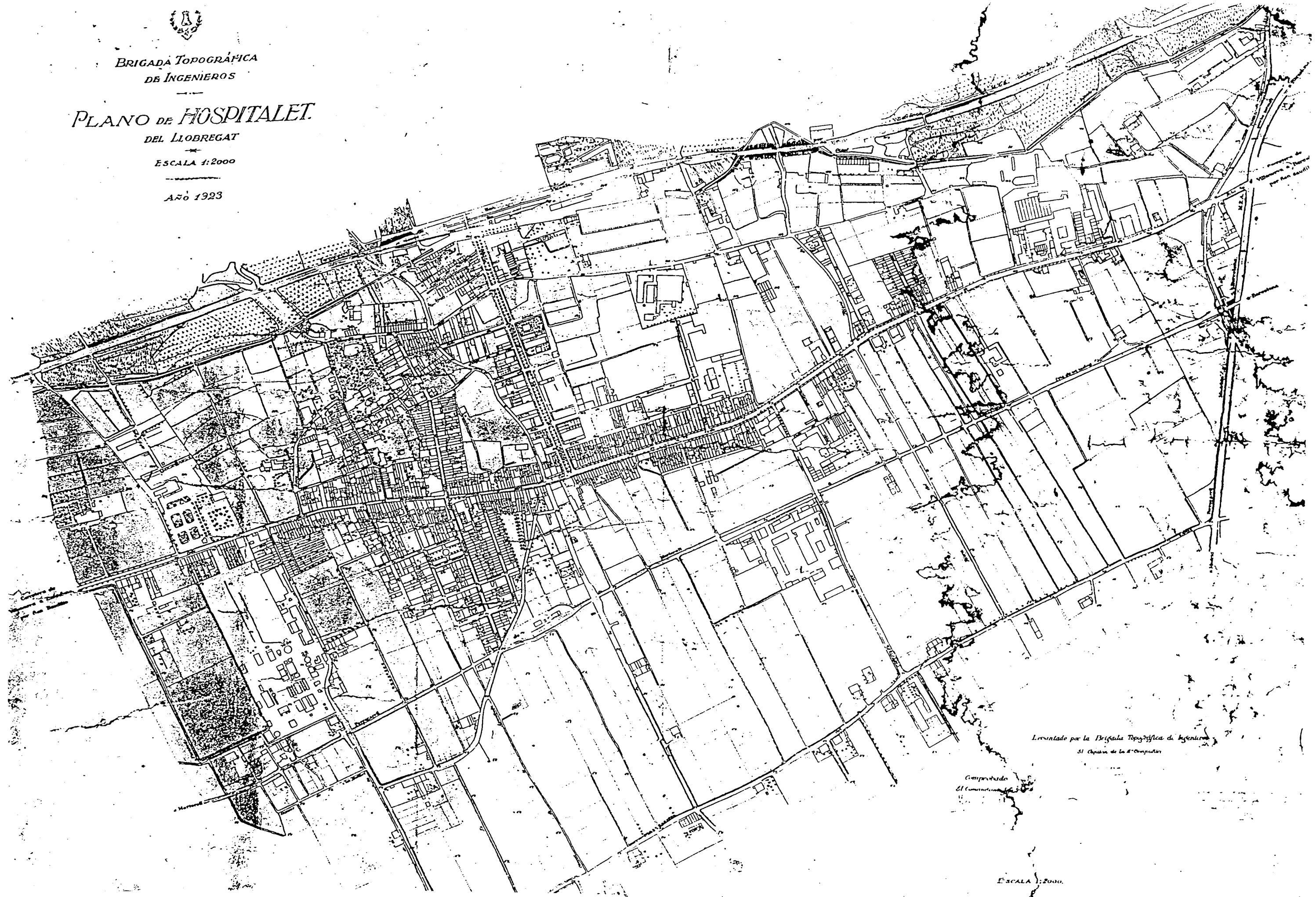
BRIGADA TOPOGRÁFICA  
DE INGENIEROS

PLANO DE HOSPITALET

DEL LOBREGAT

ESCALA 1:2000

AÑO 1923

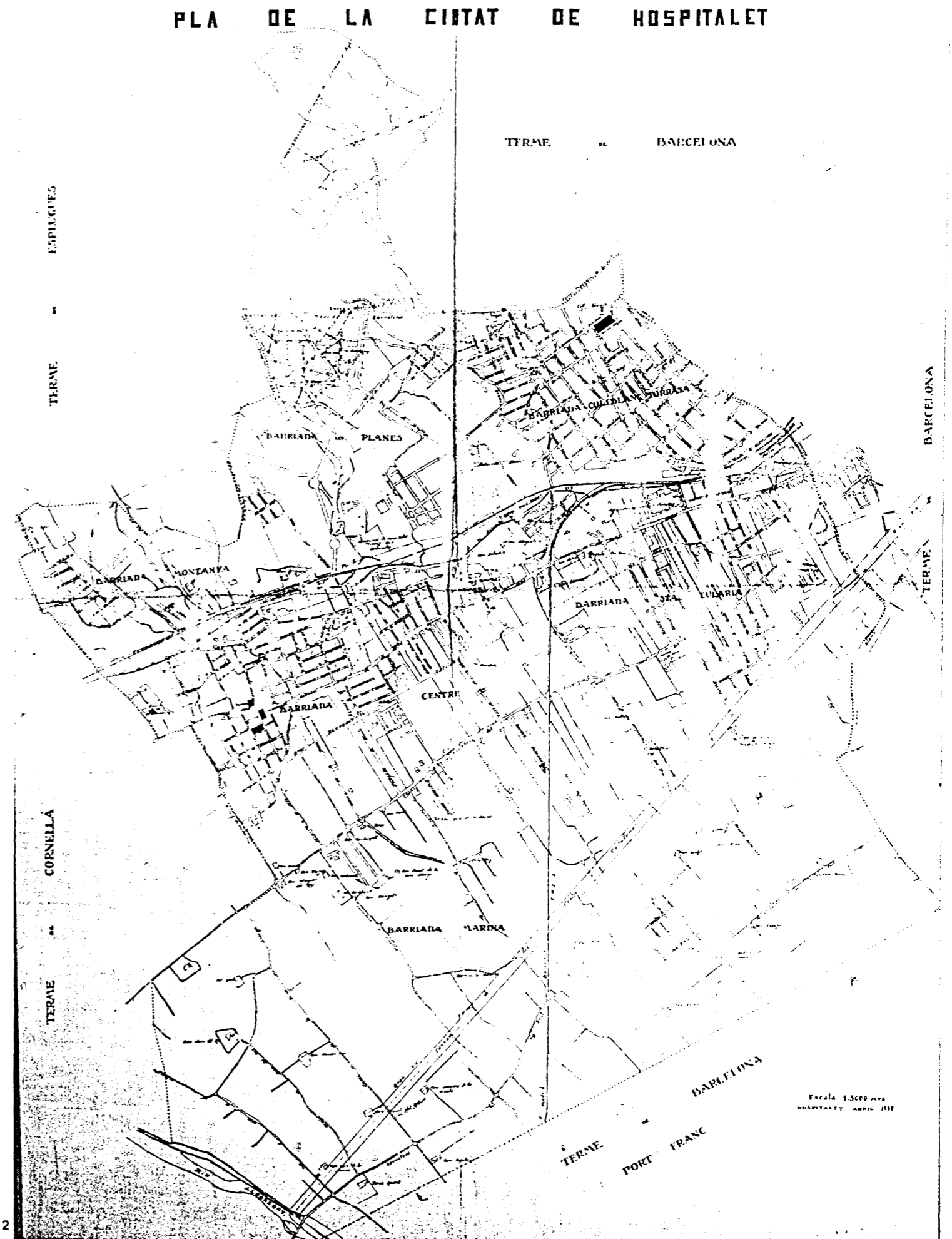


Levantado por la Brigada Topográfica de Ingenieros

El Capitan de 2.º Compañia

Comprobado  
El Comandante

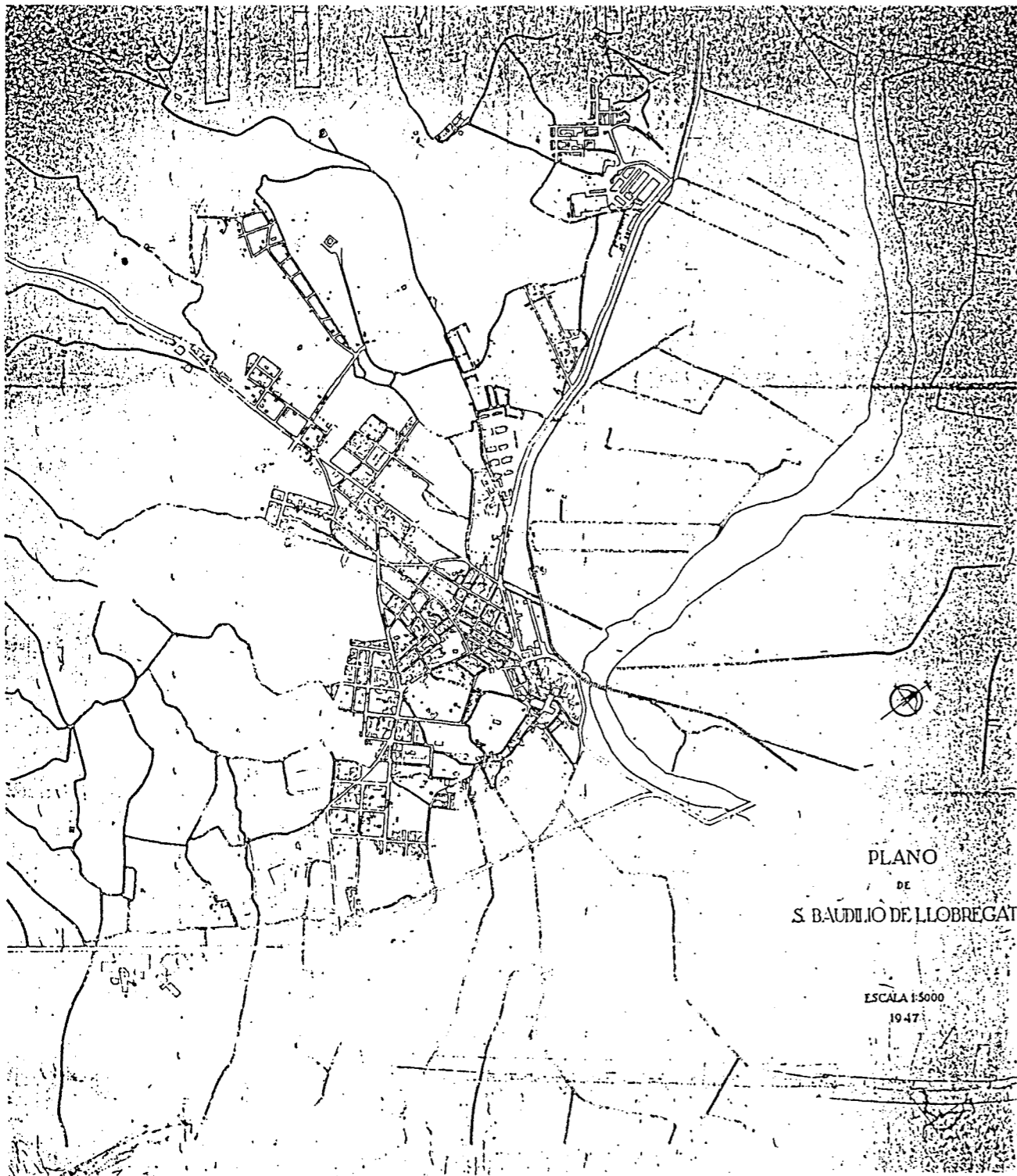
ESCALA 1:2000



Plànols de l'Hospitalet

1 Plànol num. 1. "Plano de Ensanche y de Saneamiento interno de la población" Ramón Puig Gairalt. 1926

2 Plànol del terme municipal. 1932

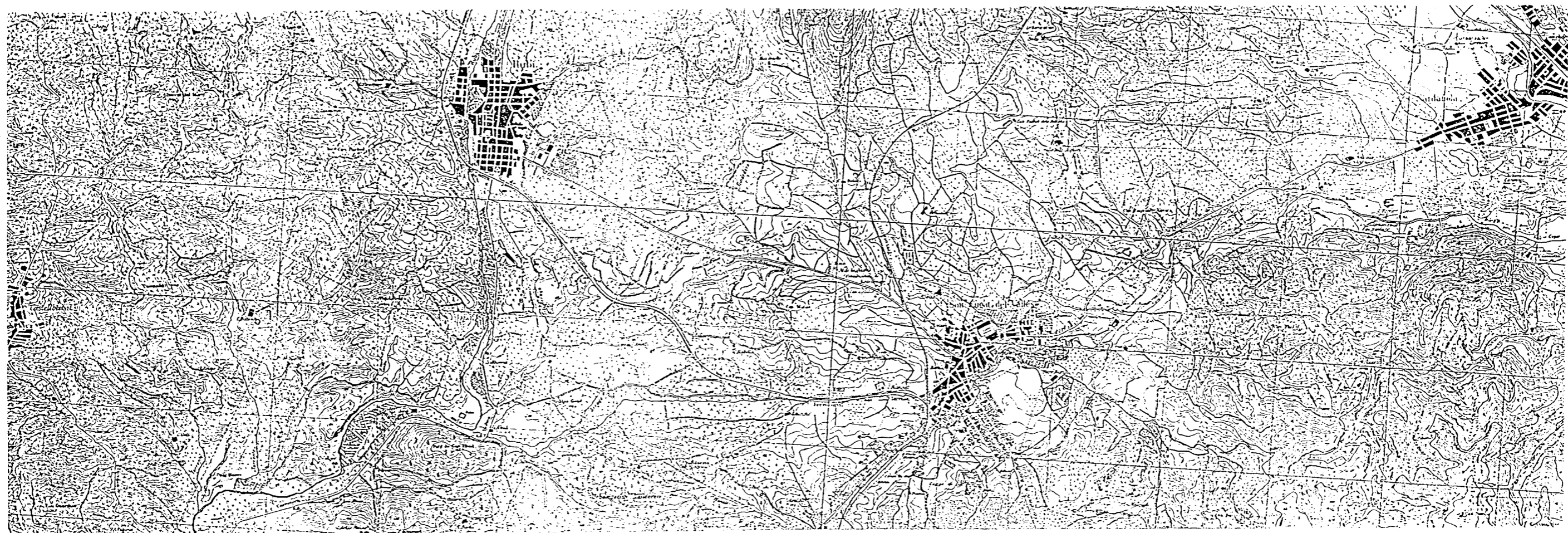


**Municipis de l'entorn metropolità de Barcelona**

1 Sant Boi de Llobregat. 1947

2 San Pera de Gavà. 1950



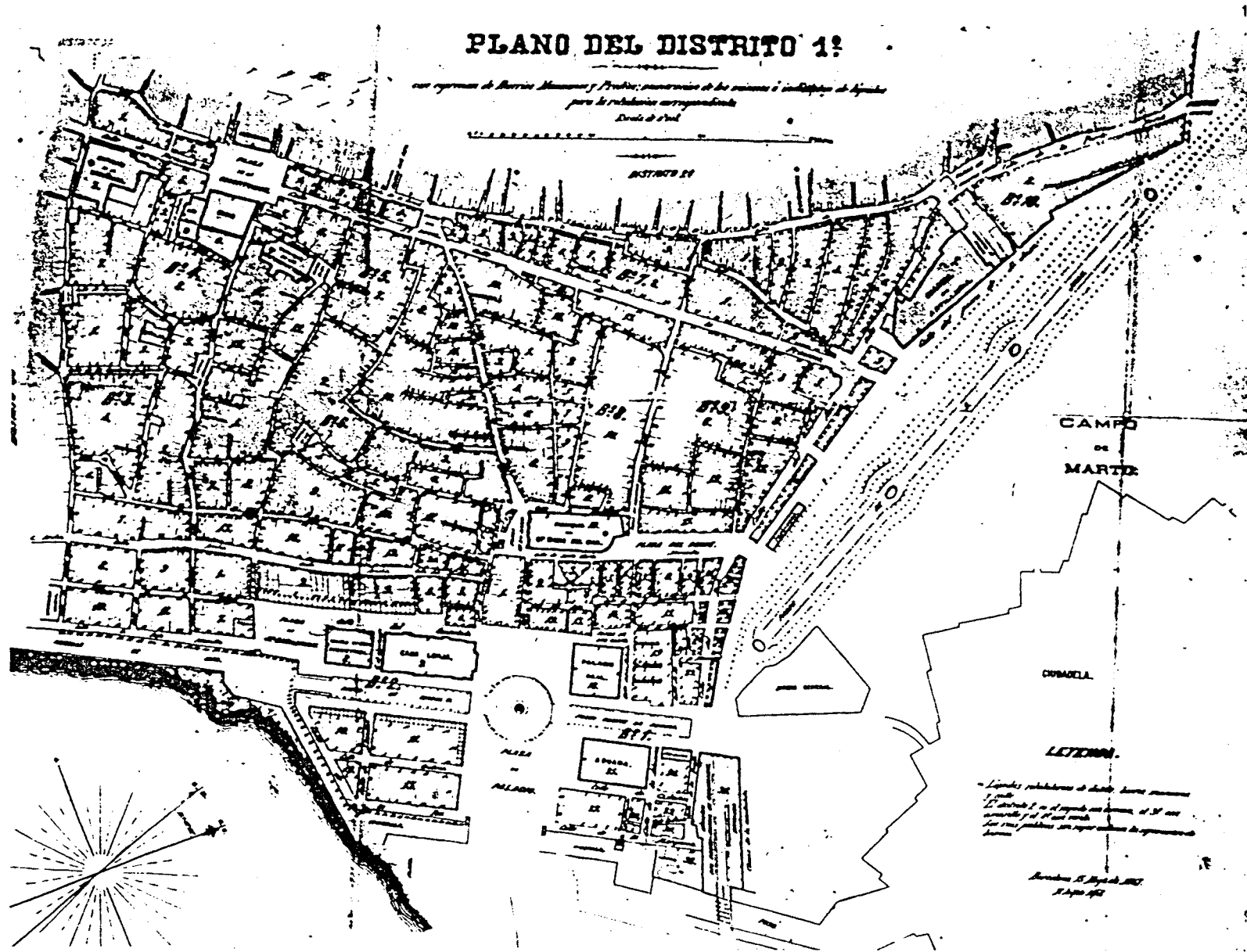


**Ambits metropolitans. 1927**  
Vallés Ponent. Sant Cugat, Rubí



**Ambits metropolitans. 1927**  
Vallés Central. Sabadell - Terrassa

ANEXO 5 = DIVISIONES ESTADISTICAS DEL TERRITORIO Y DE BARCELONA

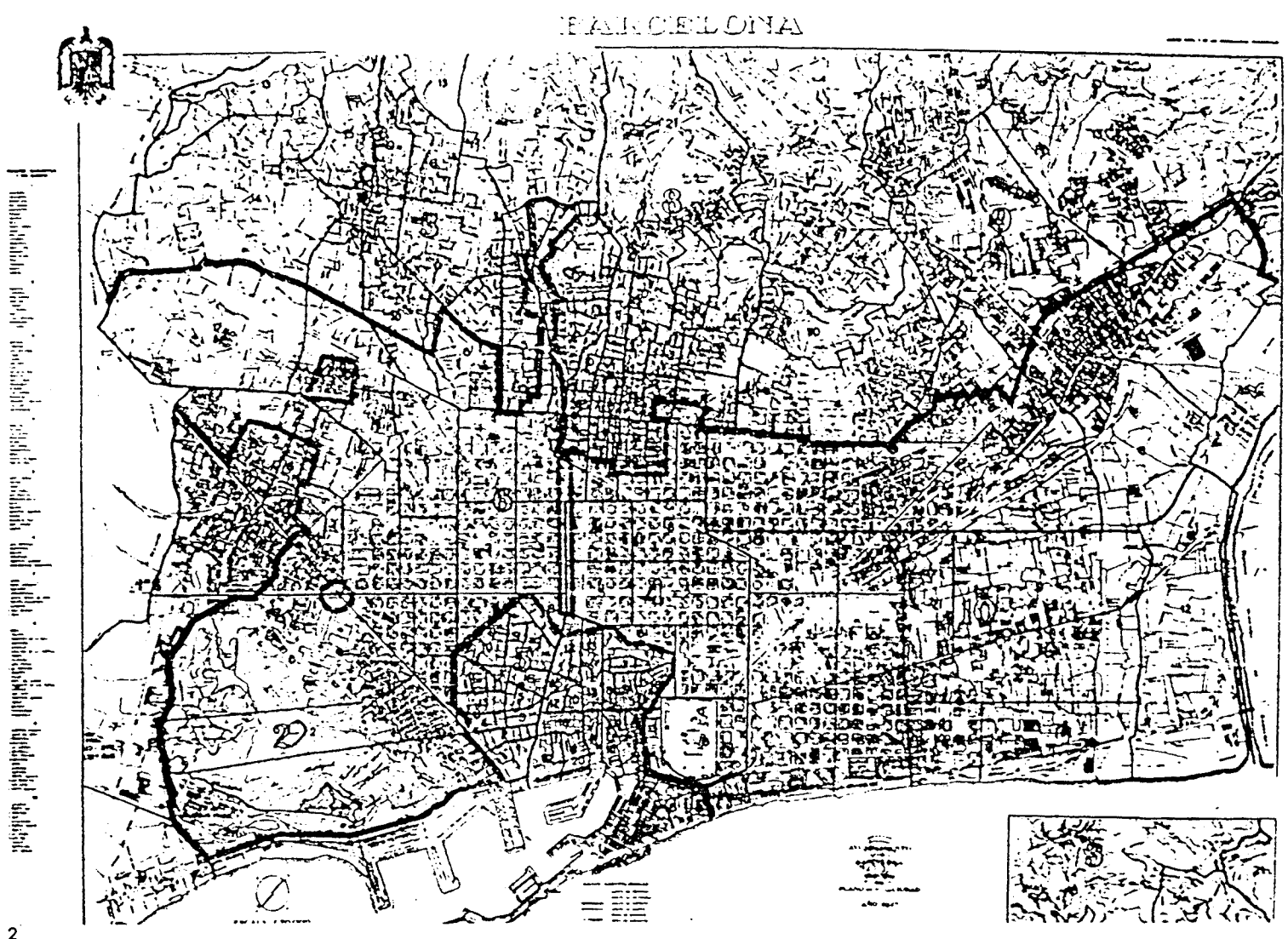


**Divisions administratives i estadístiques de Barcelona.**  
 1 Districte de Ciutat Vella. 1863  
 2 Districtes després de l'anexió. 1910

1

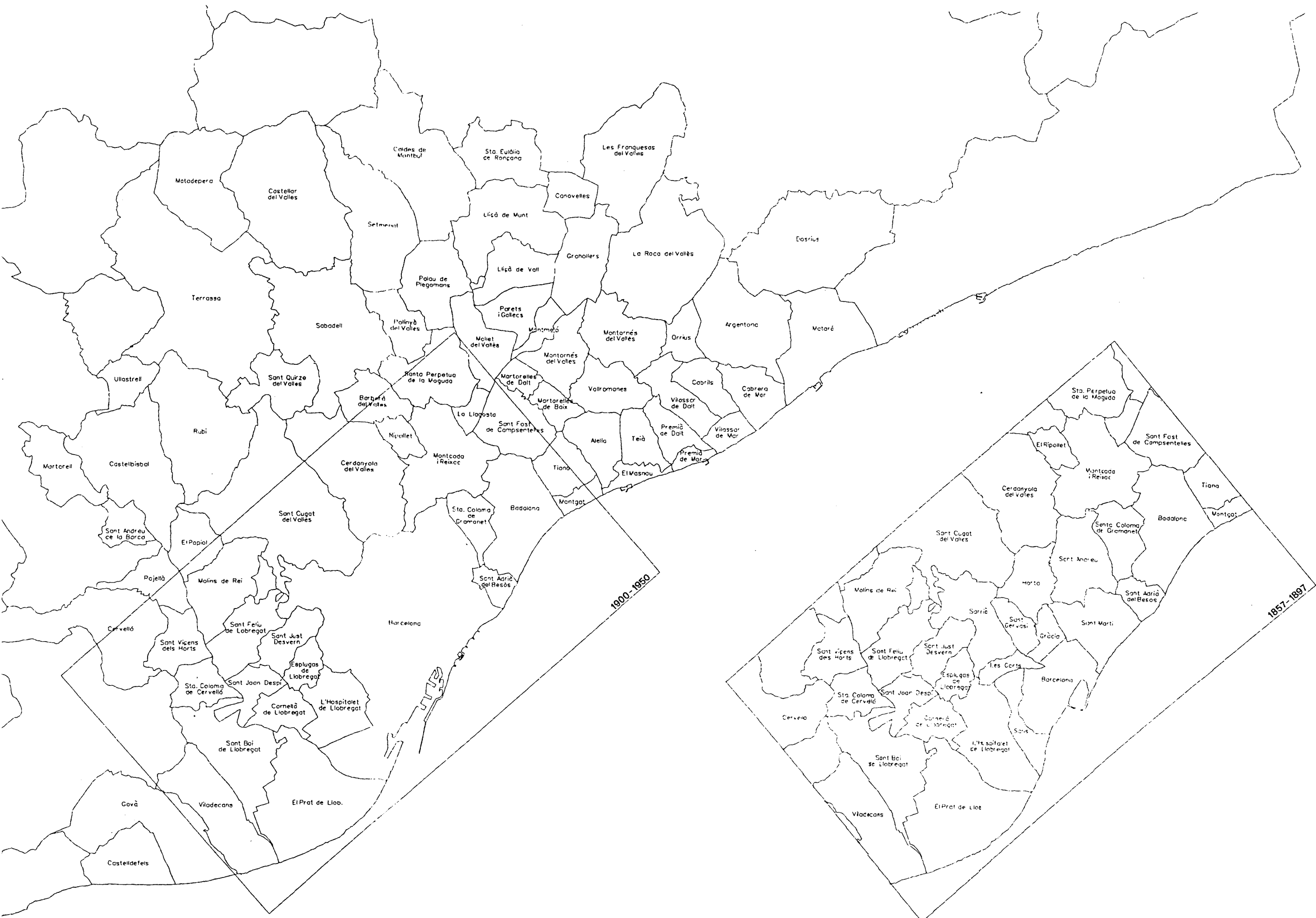


2



2

**Divisions administratives i estadístiques de Barcelona.**  
 1 Divisió administrativa de la ciutat. Districtes i Barris. 1934  
 2 Divisió administrativa de la ciutat. Districtes i Barris. 1947



1900-1950

1857-1897

Matadepera

Castellar del Valles

Caldes de Montbut

Sta. Eulalia de Roncana

Les Franquesas del Valles

Canovelles

Llisa de Munt

Selmerut

Terrassa

Palau de Plegamans

Llisa de Volt

Granollers

La Roca del Valles

Esarús

Sabadell

Holinyà del Valles

Parets i Galécs

Mollet del Valles

Montornés del Valles

Orius

Argentona

Mataró

Ullastrell

Sant Quirze del Valles

Santa Perpetua de la Moguda

Martorelles de Dalt

Montornés del Valles

Vallromanes

Cabrils

Cabrera de Mar

Barcelonès del Valles

La Llagosta

Sant Fost de Campsentelles

Martorelles de Baix

Vilassar de Dalt

Vilassar de Mar

Rubi

Noya del Valles

La Llagosta

Sant Fost de Campsentelles

Alella

Teià

Premià de Dalt

Premià de Mar

Martorell

Castellbisbal

Cerdanyola del Valles

Montcada i Reixac

Tiana

El Masnou

Premià de Mar

Sta. Perpetua de la Moguda

Sant Fost de Campsentelles

El Ripoll

Cerdanyola del Valles

Montcada i Reixac

Badalona

Tiana

Montgat

Sant Cugat del Valles

Sta. Coloma de Gramanet

Badalona

Montgat

Sta. Perpetua de la Moguda

Sant Fost de Campsentelles

El Ripoll

Cerdanyola del Valles

Montcada i Reixac

Badalona

Tiana

Montgat

Sant Cugat del Valles

Sta. Coloma de Gramanet

Badalona

Montgat

Sant Cugat del Valles

Sta. Coloma de Gramanet

Badalona

Montgat

El Papiol

Molins de Rei

Harcelona

Sant Adrià del Besos

Badalona

Montgat

Molins de Rei

Sarrià

Gràcia

Sant Martí

Sant Adrià del Besos

Cervelló

Sant Vicens dels Horts

Sant Feliu de Llobregat

Sant Just Desvern

Esplugas de Llobregat

Sant Joan Despi

Cornelà de Llobregat

L'Hospitalet de Llobregat

Sant Vicens dels Horts

Sant Feliu de Llobregat

Sant Just Desvern

Esplugas de Llobregat

Sant Joan Despi

Cornelà de Llobregat

L'Hospitalet de Llobregat

Sta. Coloma de Cervelló

Sant Joan Despi

Cornelà de Llobregat

L'Hospitalet de Llobregat

Sant Boi de Llobregat

L'Hospitalet de Llobregat

Sta. Coloma de Cervelló

Sant Joan Despi

Cornelà de Llobregat

L'Hospitalet de Llobregat

Sant Boi de Llobregat

L'Hospitalet de Llobregat

Gavà

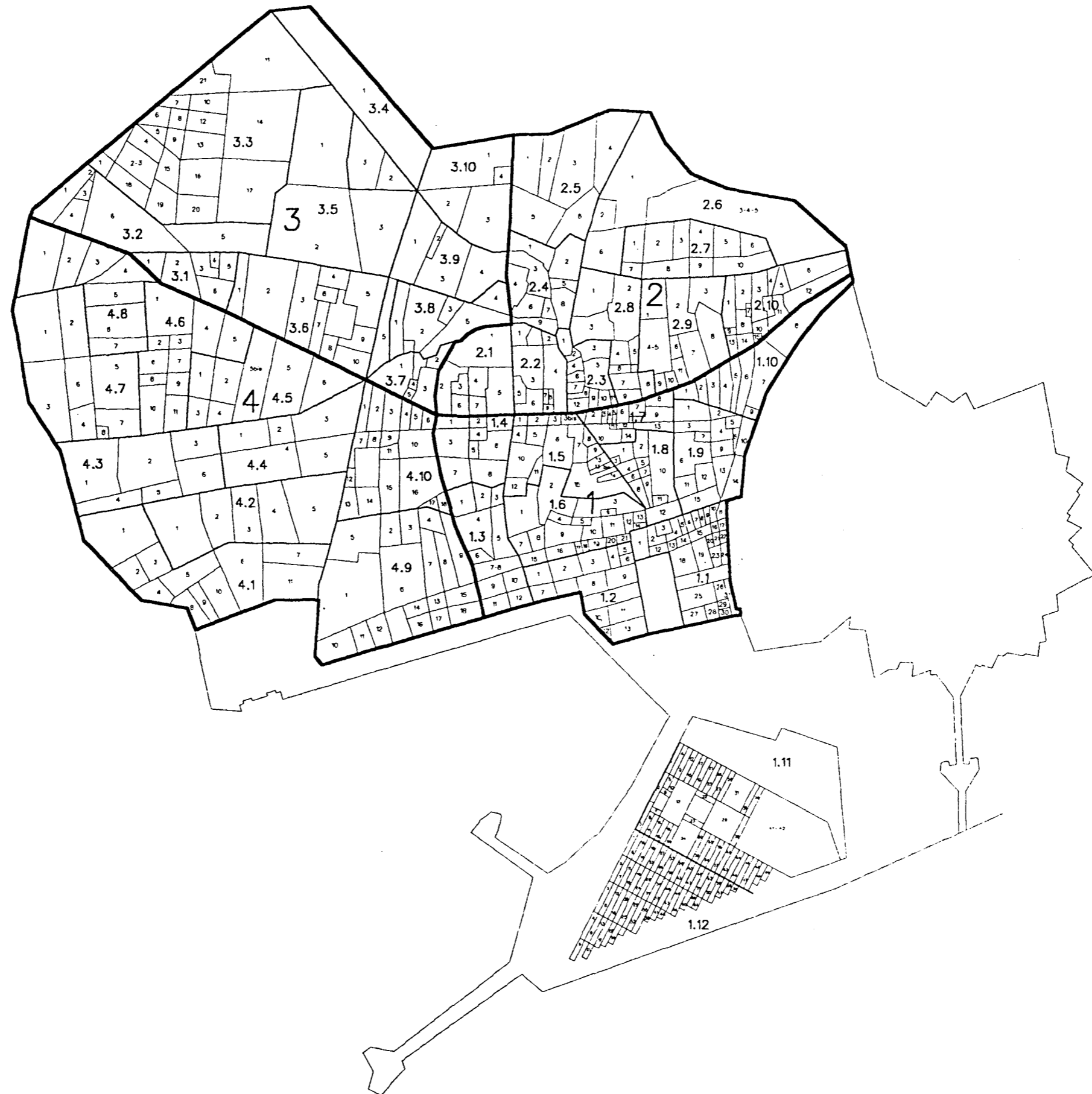
Viladecans

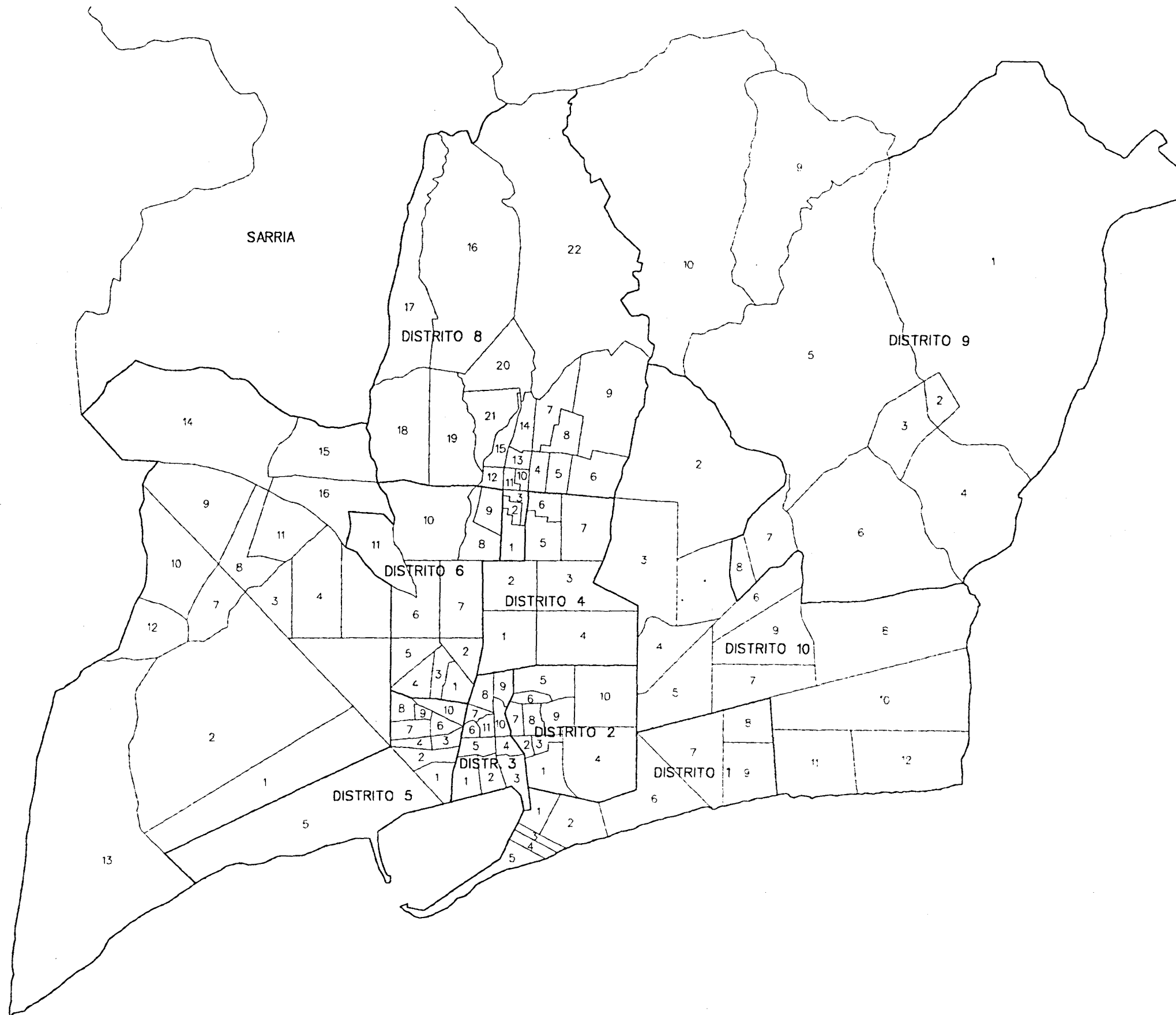
El Prat de Llob.

Viladecans

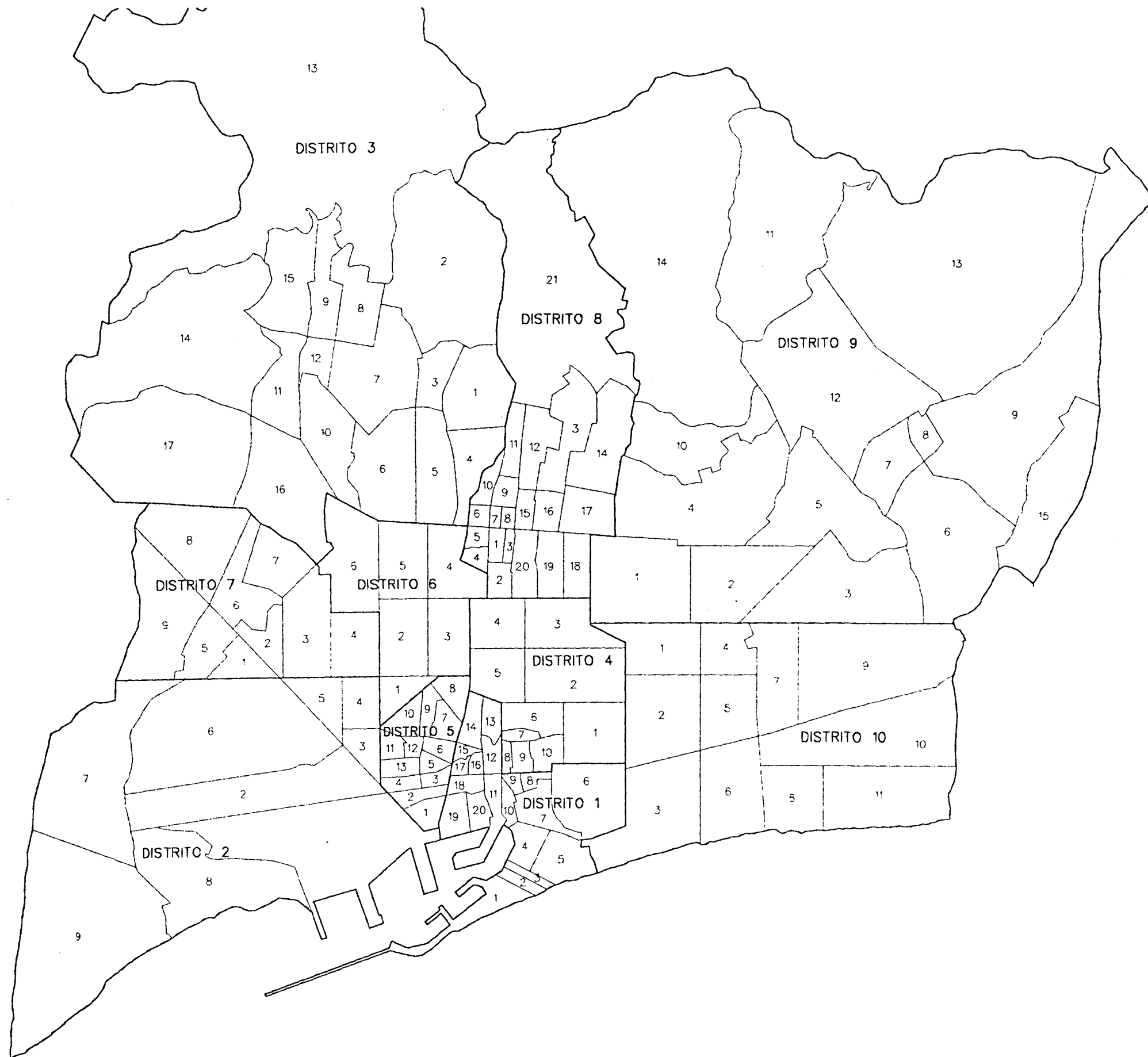
El Prat de Llob.

Castelldefels













ANEXO 6 = BASES DE DATOS ESTADISTICOS E INDICADORES DE LA EVOLUCION DEMOGRAFICA. 1857-1950

MUNICIPIS DE CATALUÑA SEGONS POBLACIO DEL CENS DE 1857

I ANTECEDENTS DE 1842 I 1830

Municipi	1857	1842	1830
1 Barcelona	183.787	121.812	97.418
2 Reus	28.171	28.084	22.363
3 Tortosa	24.977	16.464	20.573
4 Lleida	19.627	12.236	12.500
5 Tarragona	18.023	13.014	8.598
6 Gràcia	17.147		
7 Mataró	16.595	13.010	12.577
8 Manresa	15.264	13.339	2.286
9 Girona	14.615	8.172	6.383
10 Igualada	14.000	10.095	7.731
11 Sabadell	13.945	2.000	4.239
12 Vic	13.712	11.218	9.574
13 Valls	13.588	16.084	7.886
14 Vilanova i la Geltrú	11.395	10.309	9.272
15 Olot	10.452	9.988	11.845
16 Badalona	10.485	3.781	2.665
17 Figueres	10.370	8.360	7.252
18 Sant Andreu del Palomar	10.297	345	3.064
19 Terrassa	8.721	7.858	4.949
20 Sant Martí de Provensals	7.096	2.444	1.497
21 Sants	6.739	1.739	

MUNICIPIS DE CATALUÑA SEGONS POBLACIO DEL CENS DE 1897

I EVOLUCIO DES DE 1857

Municipi	1897	1857	Δ absolut	Δ índex
1 Barcelona	321.894	183.787	3.453	1,41
1 Gràcia	61.935	17.147	1.120	3,26
2 Sant Martí de Provensals	44.674	7.096	939	4,71
3 Sants	29.162	6.739	561	3,73
4 Reus	26.752	28.171	-35	-0,13
5 Tarragona	25.358	18.023	183	0,86
6 Manresa	25.121	15.264	246	1,25
7 Sant Andreu del Palomar	24.551	10.297	356	2,20
8 Tortosa	23.302	24.977	-42	-0,17
9 Sabadell	23.044	13.945	227	1,26
10 Lleida	21.337	19.627	43	0,21
11 Mataró	19.913	16.595	83	0,46
12 Badalona	18.075	10.485	190	1,37
13 Girona	16.081	14.615	37	0,24
14 Terrassa	15.449	8.721	168	1,44
15 Sant Gervasi de Cassoles	12.214	2.121	252	4,47
16 Valls	12.162	13.588	-36	-0,28
17 Vilanova i la Geltrú	11.839	11.395	11	0,10
18 Vic	11.724	13.712	-50	-0,39
19 Figueres	11.637	10.370	32	0,29
20 Igualada	10.419	14.000	-90	-0,74
TOTAL CATALUNYA	1.937.199	1.669.193	6.700	0,37

BASE DE DADES DEMOGRAFIQUES. NIVELL METROPOLITA. 1857-1950

Font : Josep Iglésies "El movimiento demográfico en Cataluña durante los últimos cien años"

Unitat estadística : MUNICIPI

AGREGACIONS PER CATORZE AMBITS TERRITORIALS

àmbit	municipi	a.1857	a.1860	a.1877	a.1887	a.1897	a.1900	a.1910	a.1920	a.1930	a.1936	a.1940	a.1950
BCN	Barcelona	183.787	189.948	248.943	260.746	321.894	531.416	587.537	699.312	1.009.755	1.062.157	1.081.175	1.280.179
BCN llevant	Badalona	10.485	12.060	13.758	15.974	18.075	19.240	20.957	29.361	44.291	47.929	48.284	61.654
BCN llevant	Sant Adrià del Besòs	332	329	291	271	381	418	494	1.073	6.515	6.101	8.342	10.227
BCN llevant	Sta. Coloma de Gramanet	1.304	1.331	1.602	1.632	1.474	1.510	1.869	2.728	12.930	16.670	17.318	15.281
BCN llevant	Tiana	2.096	2.066	2.097	2.047	2.211	2.130	2.647	3.139	3.805	1.723	1.822	1.596
BCN llevant	Tiana (Montgat)										2.613	2.411	2.911
		14.217	15.786	17.748	19.924	22.141	23.298	25.967	36.301	67.541	75.036	78.177	91.669
BCN ponent	Cornellà de Llobregat	1.510	1.642	1.607	1.867	2.126	2.197	2.496	3.732	7.031	8.757	8.214	11.473
BCN ponent	Esplugues de Llobregat	784	881	1.266	1.017	1.025	1.057	1.470	1.504	3.218	3.641	3.548	4.318
BCN ponent	Hospitalet de Llobregat	3.072	3.311	3.643	4.295	4.975	4.948	6.905	12.360	37.650	48.540	51.249	71.580
BCN ponent	St. Just Desvern	961	944	804	1.144	1.131	1.101	1.192	1.386	2.328	2.328	2.738	2.931
		6.327	6.778	7.320	8.323	9.257	9.303	12.063	18.982	50.227	63.266	65.749	90.302
BCN rodalies	Barcelona (Gràcia)	17.147	19.969	33.733	45.042	61.935							
BCN rodalies	Barcelona (Horta)	2.626	2.772	3.367	3.437	4.132	4.354						
BCN rodalies	Barcelona (Les Corts)	804	828	2.547	4.811	7.222							
BCN rodalies	Barcelona (S.Andreu Palomar)	10.297	11.055	14.606	14.971	17.541							
BCN rodalies	Barcelona (S.Gervasi Cassoles)	2.121	2.512	5.146	8.206	12.214							
BCN rodalies	Barcelona (S.Martí Provençals)	7.096	9.333	24.839	32.695	51.684							
BCN rodalies	Barcelona (Sants)	6.739	7.984	15.980	19.105	29.162							
BCN rodalies	Barcelona (Sarrià)	3.860	4.201	4.223	4.630	5.538	6.576	8.073	11.534				
BCN rodalies	Barcelona (Vallvidrera)	262	277	197	220								
		50.952	58.931	104.638	133.117	189.428	10.930	8.073	11.534	0	0	0	0
Delta	Castelldefels	385	312	240	270	293	289	341	365	797	797	2.013	2.039
Delta	El Prat de Llobregat	1.895	1.830	2.137	2.411	2.795	2.804	2.977	3.591	6.694	9.107	8.941	10.401
Delta	Gavà	1.292	1.273	1.425	1.729	1.801	1.825	1.982	2.385	5.054	6.329	6.110	6.860
Delta	Viladecans	1.088	1.139	1.237	1.323	1.345	1.194	1.244	1.551	2.990	3.794	3.803	4.294
		4.660	4.554	5.039	5.733	6.234	6.112	6.544	7.892	15.535	20.027	20.867	23.594
Maresme Sud	Alella	1.605	1.548	1.565	1.507	1.372	1.370	1.387	1.498	1.597	1.652	1.542	1.673
Maresme Sud	Argentona	2.061	1.901	1.935	1.952	1.987	2.014	2.131	2.288	2.615	2.674	3.064	2.889
Maresme Sud	Cabrera de Mataró	1.078	978	813	722	765	806	991	1.076	1.102	1.162	1.152	1.262
Maresme Sud	Cabrils	808	733	782	781	795	789	801	756	777	792	826	715
Maresme Sud	Dosrius	1.152	1.099	1.187	995	882	872	943	871	894	887	862	921
Maresme Sud	El Masnou	3.933	4.036	4.250	3.188	3.382	3.396	3.487	3.873	4.604	5.069	4.970	5.098
Maresme Sud	Mataró	16.595	16.603	17.413	18.425	19.913	19.704	19.918	24.125	28.034	28.804	29.920	31.642
Maresme Sud	Orrius	387	384	356	354	293	268	259	223	248	248	210	245
Maresme Sud	Premià de Dalt	1.482	1.170	1.248	1.085	1.222	1.199	1.055	1.026	1.028	687	1.125	1.134
Maresme Sud	Premià de Mar	1.290	1.450	1.527	1.735	2.112	2.239	2.924	3.422	3.380	3.829	3.855	3.947
Maresme Sud	Teià	1.373	1.286	1.331	1.210	1.172	1.208	1.298	1.374	1.528	1.573	1.426	1.461
Maresme Sud	Vilassar de Dalt	3.357	3.094	3.094	2.970	3.050	3.113	3.349	3.333	3.374	3.477	3.244	3.206
Maresme Sud	Vilassar de Mar	3.102	2.938	2.734	2.630	2.836	2.953	3.021	3.235	3.655	3.941	3.807	3.875
		38.223	37.220	38.235	37.554	39.781	39.931	41.564	47.100	52.836	54.795	56.003	58.068
Sortida Besòs	La Llagosta (S.Fost Campsentelles)												681
Sortida Besòs	La Roca del Vallès	1.775	1.771	1.808	1.585	1.739	1.769	1.960	1.936	2.147	2.282	2.238	2.392
Sortida Besòs	Martorelles de Baix	677	657	741	816	788	830	913	1.087	1.089	1.089	1.158	1.162
Sortida Besòs	Martorelles de Dalt (Martorelles)									342	453	381	299
Sortida Besòs	Mollet del Vallès	1.376	1.418	1.706	2.012	2.063	2.130	2.695	3.752	5.527	6.219	6.132	6.614
Sortida Besòs	Montmeló	545	531	520	528	522	537	576	642	880	1.004	977	1.020
Sortida Besòs	Montornés del Vallès	1.180	1.124	1.149	1.179	1.016	1.044	1.112	1.169	1.264	994	1.011	1.166
Sortida Besòs	Parets i Gallecs	900	979	1.094	1.198	1.285	1.245	1.503	1.583	1.957	2.104	2.177	2.325
Sortida Besòs	St. Fost de Campsentelles	350	373	445	469	583	591	676	788	1.305	1.513	1.520	897
Sortida Besòs	Vallromanes (Montornés)										419	402	379
		6.803	6.853	7.463	7.787	7.996	8.146	9.435	10.957	14.511	16.077	15.996	16.935

BASE DE DADES DEMOGRAFQUES. NIVELL METROPOLITA. 1857-1950

Font : Josep Iglésies "El movimiento demográfico en Cataluña durante los últimos cien años"

Unitat estadística : MUNICIPI

AGREGACIONS PER CATORZE AMBITS TERRITORIALS

àmbit	municipi	a.1857	a.1860	a.1877	a.1887	a.1897	a.1900	a.1910	a.1920	a.1930	a.1936	a.1940	a.1950
Sortida Ripoll	Cerdanyola del Vallès	574	605	722	948	986	928	1.032	1.351	3.026	3.026	3.496	4.007
Sortida Ripoll	Montcada i Reixac	1.344	1.413	1.425	1.626	1.758	1.710	1.949	2.810	6.513	7.240	6.649	8.656
Sortida Ripoll	Ripollet	1.411	1.375	1.532	1.705	1.611	1.501	1.567	1.963	3.324	3.526	3.702	3.736
		3.329	3.393	3.679	4.279	4.355	4.139	4.548	6.124	12.863	13.792	13.847	16.399
Vall Alta	Castellbisbal	1.441	1.465	1.534	1.536	1.421	1.420	1.470	1.491	1.625	1.662	1.540	1.436
Vall Alta	El Papiol	1.100	1.123	1.038	1.028	891	912	994	1.044	1.027	1.159	1.098	1.159
Vall Alta	Martorell	4.136	4.304	4.334	4.012	3.489	3.221	3.774	4.295	4.972	6.078	6.003	5.887
Vall Alta	St. Andreu de la Barca	898	945	864	849	804	814	817	818	1.008	1.031	929	886
		7.575	7.837	7.770	7.425	6.605	6.367	7.055	7.648	8.632	9.930	9.570	9.368
Vall Baixa Esquerra	St. Joan Despí	589	777	1.103	1.177	1.143	1.171	1.351	1.524	2.023	2.275	2.024	2.274
Vall Baixa Esquerra	Molins de Rei	3.002	2.855	2.907	2.661	3.052	2.936	3.327	3.962	6.275	7.364	6.589	8.024
Vall Baixa Esquerra	St. Feliu de Llobregat	2.484	2.478	2.749	2.990	3.151	3.314	3.852	4.406	6.343	6.888	6.571	7.327
Vall Baixa Esquerra	Sta. Creu d'Olorda (pasa a St.Feliu, Molins)	321	330	272	315	238	207	248					
		6.396	6.440	7.031	7.143	7.584	7.628	8.778	9.892	14.641	16.527	15.184	17.625
Vall Baixa Dreta	St. Boi de Llobregat	2.759	2.793	3.430	3.772	5.481	5.311	5.377	6.553	8.867	9.909	10.310	10.811
Vall Baixa Dreta	St. Vicenç dels Horts	1.777	1.732	1.788	1.745	1.825	1.809	1.888	1.935	2.919	3.112	2.906	3.295
Vall Baixa Dreta	Cervelló	1.027	1.042	1.196	1.424	1.730	1.720	1.781	1.606	1.571	1.633	1.401	1.414
Vall Baixa Dreta	Pallejà	838	739	729	733	648	656	637	692	1.022	1.004	1.012	1.065
Vall Baixa Dreta	Sta. Coloma de Cervelló	211	192	177	225	528	542	601	784	1.191	1.295	1.233	1.227
		6.612	6.498	7.320	7.899	10.212	10.038	10.284	11.570	15.570	16.953	16.862	17.812
Vallés Central	Barberà del Vallès	711	710	717	805	777	780	852	1.066	1.622	1.622	1.828	3.328
Vallés Central	Castellar del Vallès	2.670	2.544	2.967	3.247	3.476	3.511	3.454	3.585	3.913	4.257	3.780	3.929
Vallés Central	Matadepera	554	514	538	574	578	530	627	718	664	695	665	728
Vallés Central	Palau de Plegamants (Palau Solità)	911	912	855	904	933	952	979	1.152	1.319	1.451	1.422	1.507
Vallés Central	Polinyà del Vallès	444	455	444	409	416	382	393	470	469	533	487	442
Vallés Central	Sabadell	13.945	14.214	18.117	19.645	23.044	23.294	28.125	37.529	45.607	48.774	47.831	59.494
Vallés Central	Sentmenat	1.728	1.713	1.712	1.585	1.505	1.256	1.379	1.742	1.897	1.791	1.847	1.829
Vallés Central	Terrassa	8.721	8.873	11.199	13.182	15.449	15.956	22.679	30.532	39.975	47.416	45.081	58.880
Vallés Central	Terrassa (St.Pere de Terrassa)	2.194	2.314	3.016	3.083	4.190	4.404						
Vallés Central	Ullastrell	575	606	623	728	610	641	648	755	746	722	729	715
		32.453	32.855	40.188	44.162	50.978	51.706	59.136	77.549	96.212	107.261	103.670	130.852
Vallés nord	Caldes de Montbuí	3.595	3.256	3.693	3.737	3.646	3.474	3.627	4.308	4.777	5.082	4.388	4.729
Vallés nord	Canovelles	303	301	305	334	312	335	330	337	505	543	665	631
Vallés nord	Granollers	4.632	4.702	5.714	6.208	6.784	6.755	7.293	8.397	12.699	14.053	13.960	15.480
Vallés nord	Granollers (Palou)	628	674	655	680	653	664	755	756				
Vallés nord	Les Franquesas del Vallès (Llerona)	1.924	1.987	1.858	1.961	1.867	1.888	2.132	2.266	2.118	2.118	2.261	2.247
Vallés nord	LLiçà de Munt	915	950	1.011	968	922	966	988	1.045	1.126	1.207	1.232	1.212
Vallés nord	Lliça de Vall	404	394	394	416	423	375	500	513	639	555	689	681
Vallés nord	Sta. Eulàlia de Ronçana	895	883	852	816	794	810	858	979	998	1.103	1.108	1.124
Vallés nord	Sta. Perpetua de la Moguda	1.547	1.569	1.764	1.611	1.676	1.742	1.888	2.017	2.227	2.227	2.575	2.552
		14.843	14.716	16.246	16.731	17.077	17.009	18.371	20.618	25.089	26.888	26.878	28.656
Vallés Ponent	Rubi	2.995	3.137	3.831	3.989	4.311	4.400	4.429	5.239	6.623	6.730	6.091	6.953
Vallés Ponent	St. Cugat del Vallès	2.483	2.543	2.548	2.523	2.191	2.120	2.368	2.874	5.190	6.045	5.904	6.992
		5.478	5.680	6.379	6.512	6.502	6.520	6.797	8.113	11.813	12.775	11.995	13.945
	SUMA TOTAL	381.655	397.489	517.999	567.335	700.044	732.543	806.152	973.592	1.395.225	1.495.484	1.515.973	1.795.404







BASE DE DADES DEMOGRAFQUES. NIVELL BARCELONA-CIUTAT. 1858-1897

Unitats estadístiques: BARCELONA = AREES HOMOGENEES  
 NUCLIS AGREGATS = MUNICIPIS

	1858	1860	1877	1887	1897
	habitants	habitants	habitants	habitants	habitants
CASC ANTIC	47.490			42.875	45.966
GOTIC	41.987			40.777	37.678
RAVAL	73.123			77.327	80.710
BARCELONETA	14.795			17.053	18.382
<i>CIUTAT VELLA</i>	<i>177.395</i>			<i>178.032</i>	<i>182.736</i>
HORTES SANT BERTRAN	1.173			2.033	3.450
SANTA MADRONA				7.627	12.148
HOSTAFRANCS	7.280			12.481	15.227
<i>RODALIES</i>	<i>8.453</i>			<i>22.141</i>	<i>30.825</i>
EIXAMPLE CENTRAL				39.489	65.377
EIXAMPLE DRETA				14.153	25.296
EIXAMPLE ESQUERRA				2.427	4.848
SANT ANTONI				9.315	12.812
<i>EIXAMPLE</i>				<i>65.384</i>	<i>108.333</i>
<b>BARCELONA</b>	<b>185.848</b>	<b>189.948</b>	<b>248.943</b>	<b>265.557</b>	<b>321.894</b>
SANS	6.739	7.984	15.980	19.105	29.162
LES CORTS	804	828	2.547	4.811	7.222
SARRIA-VALLVIDRERA	4.122	4.478	4.420	4.850	5.538
SANT GERVASI	2.121	2.512	5.146	8.206	12.214
GRACIA	17.147	19.969	33.733	45.042	61.935
HORTA	2.626	2.772	3.367	3.437	4.132
SANT MARTI DE PROVENSALS	7.096	9.333	24.839	32.695	51.684
SANT ANDREU DEL PALOMAR	10.297	11.055	14.606	14.971	17.541
<b>MUNICIPIS AGREGATS</b>	<b>50.952</b>	<b>58.931</b>	<b>104.638</b>	<b>133.117</b>	<b>189.428</b>
<b>SUMA</b>	<b>236.800</b>	<b>248.879</b>	<b>353.581</b>	<b>398.674</b>	<b>511.322</b>

BASE DE DADES DEMOGRAFIQUES. NIVELL BARCELONA-CIUTAT. 1900-1950  
 AGREGACIO PER AREES HOMOGENEES

AREES HOMOGENEES	1900	1905	1910	1915	1920	1930	1945	1950
1.1 BARCELONETA	20.538	21.370	22.247	22.952	24.034	31.590	32.385	35.699
1.2 CASC ANTIC	47.868	43.299	43.345	43.317	50.971	52.976	55.803	53.967
1.3 GOTIC	37.983	35.779	34.468	33.657	38.321	43.448	44.628	46.427
1.4 RAVAL	86.439	72.843	83.501	84.320	95.462	102.093	103.772	107.473
2.1 EIXAMPLE CENTRAL	68.709	70.936	72.020	74.449	80.585	90.842	90.723	89.730
2.2 EIXAMPLE DRETA	27.907	27.263	32.168	31.819	36.230	48.533	54.185	53.573
2.3 EIXAMPLE ESQUERRA	4.859	6.835	9.377	10.418	9.723	26.374	38.991	40.114
2.4 EIXAMPLE SANT MARTI	7.393	7.842	8.141	9.893	11.968	13.445	17.241	20.582
2.5 GLORIES-SAGRADA FAMILIA	5.776	6.429	7.911	9.505	11.148	36.347	57.961	79.532
2.6 GRACIA-EIXAMPLE	26.413	29.463	28.597	29.802	40.201	57.322	68.975	69.725
2.7 LES CORTS-EIXAMPLE	3.200	3.145	3.319	4.814	5.053	9.426	14.433	15.932
2.8 SANT ANTONI	14.335	15.628	18.219	17.799	21.142	29.082	34.196	33.982
3.1 HORTES SANT BERTRAN	3.812	3.867	5.020	5.354	6.357	6.810	7.785	12.849
3.2 SANTA MADRONA	12.346	13.917	17.990	17.536	19.942	28.760	33.088	35.708
3.3 LA FRANSA						16.514	26.234	26.653
3.4 HOSTAFRANCS	16.474	17.897	19.519	24.058	26.792	19.121	20.416	19.754
4.1 CAN TUNIS						1.944	1.108	4.310
4.2 ZONA FRANCA-HOSPITALET								3.264
4.3 ZONA FRANCA-MONTJUIC	501	283	455	692	1.177	8.728	6.902	6.281
5.1 SANS	29.615	30.476	34.106	35.818	40.090	70.314	89.781	91.452
5.2 LES CORTS CENTRE	2.799	2.782	3.207	4.066	5.672	7.779	12.695	12.478
6.1 LES CORTS LLEVANT	1.485	1.170	2.108	1.833	1.484	2.590	1.321	5.068
6.2 SARRIA PEDRALBES						983	4.185	1.338
7.1 SARRIA CENTRE					11.534	9.343	11.255	10.125
7.2 VALLVIDRERA						1.129	1.234	3.095
8.1 SANT GERVASI BONANOVA	912	976	1.219	1.488	1.873	2.910	4.320	7.942
8.2 SARRIA BONANOVA						1.446	1.758	1.578
8.3 TIBIDABO	2.289	2.501	3.427	3.709	4.880	3.321	4.491	4.386
8.4 TRES TORRES						4.885	5.856	4.121
8.5 VIA AUGUSTA	2.386	2.392	2.970	3.216	4.339	6.944	11.709	12.080
8.6 LES CORTS DIAGONAL								1.880
9 SANT GERVASI CENTRE	7.409	8.650	9.813	10.501	12.643	18.281	31.612	40.164
10 GRACIA-CENTRE	35.559	38.562	40.503	42.460	45.875	69.380	77.576	79.164
11.1 VALLCARCA	1.129	1.779	2.329	2.659	3.555	7.061	9.410	9.935
11.2 VALL D'HEBRO-CARMEL	553	842	1.028	1.404	2.195	5.876	7.545	9.425
12.1 GRACIA-GUINARDO	4.901	5.161	5.679	6.496	7.988	8.839	12.340	16.717
12.2 SANT MARTI-GUINARDO	1.050	1.502	2.328	2.995	4.549	20.739	30.145	34.233
13.1 HORTA	2.672	2.523	2.678	2.707	3.313	5.304	6.230	6.547
13.2 SANTA EULALIA	3.371	3.132	4.383	5.438	5.424	10.812	11.895	14.944
14.1 SANT ANDREU CENTRE	8.122	8.073	9.093	8.421	10.276	13.711	14.104	14.059
14.2 SANT ANDREU-ENTORNS	6.724	6.603	7.078	7.235	8.441	12.974	16.543	14.720
14.3 SAGRERA	3.318	3.605	4.017	4.340	5.064	9.475	12.580	14.065
14.4 CLOT-CAMP DE L'ARPA	17.711	20.287	22.104	24.450	27.118	34.022	38.796	26.219
15.1 POBLE NOU	17.570	17.105	20.972	20.697	22.777	43.542	54.247	55.284
15.2 CAMP DE LA BOTA	1.006	1.221	1.730	1.716	2.137	1.068	809	1.893
15.3 VERNEDA	636	463	468	539	513	7.563	10.004	13.622
16 NOU BARRIS						6.109	7.049	9.177
17 SANTA COLOMA							7.193	8.913
SUMA TOTAL	535.770	536.601	587.537	612.573	710.846	1.009.755	1.205.509	1.280.179

BASE DE DADES DEMOGRAFIQUES. NIVELL BARCELONA-CIUTAT. 1900-1950  
 AGREGACIONS PER DISSET AREES BASIQUES

AREES BASIQUES	1900	1905	1910	1915	1920	1930	1945	1950
1 CIUTAT VELLA	192.828	173.291	183.561	184.246	208.788	230.107	236.588	243.566
2 EIXAMPLE	158.592	167.541	179.752	188.499	216.050	311.371	376.705	403.170
3 POBLE SEC-HOSTAFRANCS	32.632	35.681	42.529	46.948	53.091	71.205	87.523	94.964
4 ZONA FRANCA-CAN TUNIS	501	283	455	692	1.177	10.672	8.010	13.855
5 SANS-LES CORTS	32.414	33.258	37.313	39.884	45.762	78.093	102.476	103.930
6 PEDRALBES-MATERNITAT	1.485	1.170	2.108	1.833	1.484	3.573	5.506	6.406
7 SARRIA-VALLVIDRERA					11.534	10.472	12.489	13.220
8 BONANOVA-VIA AUGUSTA	5.587	5.869	7.616	8.413	11.092	19.506	28.134	31.987
9 SANT GERVASI CENTRE	7.409	8.650	9.813	10.501	12.643	18.281	31.612	40.164
10 GRACIA-CENTRE	35.559	38.562	40.503	42.460	45.875	69.380	77.576	79.164
11 VALLCARCA-CARMEL	1.682	2.621	3.357	4.063	5.750	12.937	16.955	19.360
12 GUINARDO	5.951	6.663	8.007	9.491	12.537	29.578	42.485	50.950
13 HORTA-SANTA EULALIA	6.043	5.655	7.061	8.145	8.737	16.116	18.125	21.491
14 CLOT-SANT ANDREU	35.875	38.568	42.292	44.446	50.899	70.182	82.023	69.063
15 SANT MARTI	19.212	18.789	23.170	22.952	25.427	52.173	65.060	70.799
16 NOU BARRIS						6.109	7.049	9.177
17 SANTA COLOMA							7.193	8.913
SUMA TOTAL	535.770	536.601	587.537	612.573	710.846	1.009.755	1.205.509	1.280.179





INDICADORS DEMOGRAFICS  
NIVELL BARCELONA. 1857-1897

	1857	1857	1887	1887	1857	1857	1887	1887
	1887	1887	1897	1897	1887	1887	1897	1897
	Δ absolut	Δ índex	Δ absolut	Δ índex	Δ absolut	Δ índex	Δ absolut	Δ índex
CASC ANTIC	-154	-0,34	309	0,70				
GOTIC	-40	-0,10	-310	-0,79				
RAVAL	140	0,19	338	0,43				
BARCELONETA	75	0,47	133	0,75				
CIUTAT VELLA	21	0,01	470	0,26				
HORTES SANT BERTRAN	29	1,85	142	5,43				
SANTA MADRONA	254		452	4,76				
HOSTAFRANCS	173	1,81	275	2,01				
RODALIES	456	3,26	868	3,36				
EIXAMPLE CENTRAL	1.316		2.589	5,17				
EIXAMPLE DRETA	472		1.114	5,98				
EIXAMPLE ESQUERRA	81		242	7,16				
SANT ANTONI	311		350	3,24				
EIXAMPLE	2.179		4.295	5,18				
	1857	1857	1860	1860	1877	1877	1887	1887
1950	1860	1860	1877	1877	1887	1887	1897	1897
barri	Δ absolut	Δ índex	Δ absolut	Δ índex	Δ absolut	Δ índex	Δ absolut	Δ índex
<b>BARCELONA</b>	1.367	0,73	3.470	1,60	1.661	0,65	5.634	1,94
SANS	415	5,81	470	4,17	313	1,80	1.006	4,32
LESCORTS	8	0,99	101	6,83	226	6,57	241	4,15
SARRIA-VALLVIDRERA	119	2,80	-3	-0,08	43	0,93	69	1,34
SANT GERVASI	130	5,80	155	4,31	306	4,78	401	4,06
GRACIA	941	5,21	810	3,13	1.131	2,93	1.689	3,24
HORTA	49	1,82	35	1,15	7	0,21	70	1,86
SANT MARTI	746	9,56	912	5,93	786	2,79	1.899	4,69
SANT ANDREU	253	2,40	209	1,65	37	0,25	257	1,60
	<b>4.026</b>	<b>1,67</b>	<b>6.159</b>	<b>2,09</b>	<b>4.509</b>	<b>1,21</b>	<b>11.265</b>	<b>2,52</b>

INDICADORS DEMOGRAFICS. NIVELL BARCELONA-CIUTAT. 1900-1950

AREES BASIQUES	1900	1900	1905	1905	1910	1910	1915	1915	1920	1920	1930	1930	1945	1945
	1905	1905	1910	1910	1915	1915	1920	1920	1930	1930	1945	1945	1950	1950
	Δ absolut	Δ index	Δ absolut	Δ index	Δ absolut	Δ index	Δ absolut	Δ index	Δ absolut	Δ index	Δ absolut	Δ index	Δ absolut	Δ index
1.1 BARCELONETA	166	0,80	175	0,81	141	0,63	216	0,93	756	2,77	53	0,17	663	1,97
1.2 CASC ANTIC	-914	-1,99	9	0,02	-6	-0,01	1.531	3,31	201	0,39	188	0,35	-367	-0,67
1.3 GOTIC	-441	-1,19	-262	-0,74	-162	-0,48	933	2,63	513	1,26	79	0,18	360	0,79
1.4 RAVAL	-2.719	-3,36	2.132	2,77	164	0,20	2.228	2,51	663	0,67	112	0,11	740	0,70
2.1 EIXAMPLE CENTRAL	445	0,64	217	0,30	486	0,67	1.227	1,60	1.026	1,21	-8	-0,01	-199	-0,22
2.2 EIXAMPLE DRETA	-129	-0,47	981	3,36	-70	-0,22	882	2,63	1.230	2,97	377	0,74	-122	-0,23
2.3 EIXAMPLE ESQUERRA	395	7,06	508	6,53	208	2,13	-139	-1,37	1.665	10,49	841	2,64	225	0,57
2.4 EIXAMPLE SANT MARTI	90	1,19	60	0,75	350	3,98	415	3,88	148	1,17	253	1,67	668	3,61
2.5 GLORIES-SAGRADA FAMILIA	131	2,17	296	4,24	319	3,74	329	3,24	2.520	12,55	1.441	3,16	4.314	6,53
2.6 GRACIA-EIXAMPLE	610	2,21	-173	-0,59	241	0,83	2.080	6,17	1.712	3,61	777	1,24	150	0,22
2.7 LES CORTS-EIXAMPLE	-11	-0,35	35	1,08	299	7,72	48	0,97	437	6,43	334	2,88	300	2,00
2.8 SANT ANTONI	259	1,74	518	3,12	-84	-0,47	669	3,50	794	3,24	341	1,09	-43	-0,13
3.1 HORTES SANT BERTRAN	11	0,29	231	5,36	67	1,30	201	3,49	45	0,69	65	0,90	1.013	10,54
3.2 SANTA MADRONA	314	2,42	815	5,27	-91	-0,51	481	2,60	882	3,73	289	0,94	524	1,54
3.3 LA FRANSA									1.651		648	3,13	84	0,32
3.4 HOSTAFRANCS	285	1,67	324	1,75	908	4,27	547	2,18	-767	-3,32	86	0,44	-132	-0,66
4.1 CAN TUNIS									194		-56	-3,68	640	31,22
4.2 ZONA FRANCA-HOSPITALET													653	
4.3 ZONA FRANCA-MONTJUIC	-44	-10,79	34	9,96	47	8,75	97	11,21	755	22,18	-122	-1,55	-124	-1,87
5.1 SANS	172	0,57	726	2,28	342	0,98	854	2,28	3.022	5,78	1.298	1,64	334	0,37
5.2 LES CORTS CENTRE	-3	-0,12	85	2,88	172	4,86	321	6,88	211	3,21	328	3,32	-43	-0,34
6.1 LES CORTS LLEVANT	-63	-4,66	188	12,50	-55	-2,76	-70	-4,14	111	5,73	-85	-4,39	749	30,85
6.2 SARRIA PEDRALBES									98		213	10,14	-569	-20,39
7.1 SARRIA CENTRE									-219		127	1,25	-226	-2,09
7.2 VALLVIDRERA									113		7	0,59	372	20,19
8.1 SANT GERVASI BONANOVA	13	1,37	49	4,55	54	4,07	77	4,71	104	4,50	94	2,67	724	12,95
8.2 SARRIA BONANOVA									145		21	1,31	-36	-2,14
8.3 TIBIDABO	42	1,79	185	6,50	56	1,59	234	5,64	-156	-3,78	78	2,03	-21	-0,47
8.4 TRES TORRES									489		65	1,27	-347	-6,79
8.5 VIA AUGUSTA	1	0,05	116	4,42	49	1,60	225	6,17	261	4,81	318	3,54	74	0,63
8.6 LES CORTS DIAGONAL													376	
9 SANT GERVASI CENTRE	248	3,15	233	2,56	138	1,36	428	3,78	564	3,76	889	3,72	1.710	4,91
10 GRACIA-CENTRE	601	1,63	388	0,99	391	0,95	683	1,56	2.351	4,27	546	0,75	318	0,41
11.1 VALLCARCA	130	9,52	110	5,54	66	2,69	179	5,98	351	7,10	157	1,93	105	1,09
11.2 VALL D'HEBRO-CARMEL	58	3,77	37	4,07	75	6,43	158	9,35	368	10,35	111	1,68	376	4,55
12.1 GRACIA-GUINARDO	52	1,04	104	1,93	163	2,72	298	4,77	85	1,07	233	2,25	875	6,26
12.2 SANT MARTI-GUINARDO	90	7,42	165	9,16	133	5,17	311	8,72	1.619	16,38	627	2,57	818	2,58
13.1 HORTA	-30	-1,14	31	1,20	6	0,22	121	4,17	199	4,87	62	1,08	63	1,00
13.2 SANTA EULALIA	-48	-1,46	250	6,95	211	4,41	-3	-0,05	539	7,14	72	0,64	610	4,67
14.1 SANT ANDREU CENTRE	-10	-0,12	204	2,41	-134	-1,52	371	4,06	344	2,93	26	0,19	-9	-0,06
14.2 SANT ANDREU-ENTORNIS	-24	-0,36	95	1,40	31	0,44	241	3,13	453	4,39	238	1,63	-365	-2,31
14.3 SAGRERA	57	1,67	82	2,19	65	1,56	145	3,13	441	6,47	207	1,91	297	2,26
14.4 CLOT-CAMP DE L'ARPA	515	2,75	363	1,73	469	2,04	534	2,09	690	2,29	318	0,88	-2.515	-7,54
15.1 POBLE NOU	-93	-0,54	773	4,16	-55	-0,26	416	1,93	2.077	6,69	714	1,48	207	0,38
15.2 CAMP DE LA BOTA	43	3,95	102	7,22	-3	-0,16	84	4,49	-107	-6,70	-17	-1,83	217	18,53
15.3 VERNEDA	-35	-6,15	1	0,22	14	2,87	-5	-0,98	705	30,88	163	1,88	724	6,37
16 NOU BARRIS									611		63	0,96	426	5,42
17 SANTA COLOMA											480		344	4,38
SUMA TOTAL	166	0,03	10.187	1,83	5.007	0,84	17.348	3,02	29.891	3,57	13.050	1,19	14.934	1,21



INDICADORS DEMOGRÀFICS. NIVELL BARCELONA-CIUTAT. 1900-1950  
 AGREGACIONS PER DISSET ÀREES HOMOGÈNEES

AREES BASIQUES	1900	1900	1905	1905	1910	1910	1915	1915	1920	1920	1930	1930	1945	1945
	1905	1905	1910	1910	1915	1915	1920	1920	1930	1930	1945	1945	1950	1950
	Δ absolut	Δ índex	Δ absolut	Δ índex	Δ absolut	Δ índex	Δ absolut	Δ índex	Δ absolut	Δ índex	Δ absolut	Δ índex	Δ absolut	Δ índex
1 CIUTAT VELLA	-3.907	-2,11	2.054	1,16	137	0,07	4.908	2,53	2.132	0,98	432	0,19	1.396	0,58
2 EIXAMPLE	1.790	1,10	2.442	1,42	1.749	0,95	5.510	2,77	9.532	3,72	4.356	1,28	5.293	1,37
3 POBLE SEC-HOSTAFRANCS	610	1,80	1.370	3,57	884	2,00	1.229	2,44	1.811	2,98	1.088	1,39	1.488	1,65
4 ZONA FRANCA-CAN TUNIS	-44	-10,79	34	9,96	47	8,75	97	11,21	950	24,67	-177	-1,89	1.169	11,58
5 SANS-LES CORTS	169	0,52	811	2,33	514	1,34	1.176	2,79	3.233	5,49	1.626	1,83	291	0,28
6 PEDRALBES-MATERNITAT	-63	-4,66	188	12,50	-55	-2,76	-70	-4,14	209	9,18	129	2,92	180	3,07
7 SARRIA-VALLVIDRERA									-106	-0,96	134	1,18	146	1,14
8 BONANOVA-VIA AUGUSTA	56	0,99	349	5,35	159	2,01	536	5,66	841	5,81	575	2,47	771	2,60
9 SANT GERVAÍ CENTRE	248	3,15	233	2,56	138	1,36	428	3,78	564	3,76	889	3,72	1.710	4,91
10 GRACIA-CENTRE	601	1,63	388	0,99	391	0,95	683	1,56	2.351	4,22	546	0,75	318	0,41
11 VALLCARCA-CARMEL	188	9,28	147	5,07	141	3,89	337	7,19	719	8,45	268	1,82	481	2,69
12 GUINARDO	142	2,29	269	3,74	297	3,46	609	5,72	1.704	8,96	860	2,44	1.693	3,70
13 HORTA-SANTA EULALIA	-78	-1,32	281	4,54	217	2,90	118	1,41	738	6,31	134	0,79	673	3,47
14 CLOT-SANT ANDREU	539	1,46	745	1,86	431	1,00	1.291	2,75	1.928	3,26	789	1,04	-2.592	-3,38
15 SANT MARTÍ	-85	-0,44	876	4,28	-44	-0,19	495	2,07	2.675	7,45	859	1,48	1.148	1,71
16 NOU BARRIS									611		63	0,96	426	5,42
17 SANTA COLOMA											480		344	4,38
SUMA TOTAL	166	0,03	10.187	1,83	5.007	0,84	17.348	3,02	29.891	3,57	13.050	1,19	14.934	1,21

ANEXO 7 = BASES DE DATOS DE LOS SECTORES DE ESTUDIO

SECTOR D'ESTUDI = GRACIA. PLAÇA DEL SOL

IDENTIFICACIO	DADES GENERALS DE CADA FINCA					PARAMETRES MORFOLOGICS			PARAMETRES D'US			INDICADORS				
	CODI CADASTRAL	SOL (A)	SOSTRE (B)	PLANTES	TIPUS PROPIETAT	ANY CONSTRUCCIO	AMPLADA PARCEL·LA (C)	FONDARIA PARCEL·LA (D)	FONDARIA EDIFICI	HABITATGES (E)	SUPERFICIE HABITATGES (F)	LOCALS (G)	MITJA HABITATGES (F/E)	DENSITAT RESIDENCIAL (F/(E+G))	FORMA DEL SOL (D/C)	INDEX EDIFICACIO (E/A)
1	14/06/151/9	337	996	3	V	1900	12,00	29,50		2	665	1	333	0,67	2,46	2,96
2	14/06/151/4	178	491	4	V	1940	6,00	29,25	19,00	3	369	1	123	0,75	4,88	2,76
3	14/06/151/3	165	547	5	V	1936	6,00	29,50	20,00	4	438	2	109	0,67	4,92	3,32
4	14/16/152/10	437	1.936	8	V		11,75	36,25	19,00	12	1266	4	106	0,75	3,09	4,43
5	14/06/151/2	480	1.126	4	V	1920	16,00	17,00	17,50	5	523	3	105	0,63	1,06	2,35
6	14/06/138/4	135	860	7	V		5,90	22,00	17,00	6	602	1	100	0,86	3,73	6,37
7	14/06/141/3	195	751	4	V	1930	11,50	14,50	14,50	4	387	4	97	0,50	1,26	3,85
8	14/06/138/6	95	483	5	H	1936	6,25	15,50		5	483		97	1,00	2,48	5,08
9	14/06/142/8	180	744	5	V	1936	9,00	17,00		6	576	2	96	0,75	1,89	4,13
10	14/06/141/1	273	742	4	V		14,50	18,00		8	741		93	1,00	1,24	2,72
11	14/06/138/1	125	491	6	V	1911	5,90	21,25	15,50	5	457	1	91	0,83	3,60	3,93
12	14/06/139/5	120	389	4	H		6,00	20,25	15,00	3	266	1	89	0,75	3,38	3,24
13	14/06/152/8	104	701	7	V	1925	6,00	30,00		7	608	2	87	0,78	5,00	6,74
14	14/06/153/7	219	666	5	V	1900	12,50	18,00	16,00	6	515	2	86	0,75	1,44	3,04
15	14/06/151/7	199	835	5	H	1860	12,00	17,00	14,50	8	676	2	84	0,80	1,42	4,20
16	14/6/152/9	393	2.673	8	H		11,50	32,00		28	2362	3	84	0,90	2,78	6,80
17	14/06/138/5	123	207	3	V	1925	5,90	22,50		1	84	1	84	0,50	3,81	1,68
18	14/06/153/001	281	834	4	V					9	654	4	73	0,69		2,96
19	14/06/138/2	132	425	4	V	1925	5,90	21,50		4	288	1	72	0,80	3,64	3,22
20	14/06/153/5	219	658	5	V	1900	12,25	18,00	16,00	7	505	3	72	0,70	1,47	3,00
21	14/06/153/6	219	649	5	V	1897	12,50	18,00	16,00	7	504	3	72	0,70	1,44	2,96
22	14/06/142/6	176	583	4	V		8,50	19,00	15,50	6	425	2	71	0,75	2,24	3,31
23	14/06/142/5	176	436	3	V		8,50	20,00		3	212	3	71	0,50	2,35	2,48
24	14/06/153/1	281	834	4	H	1970	14,50	19,50		9	584	4	65	0,69	1,34	2,97
25	14/06/151/5	182	801	7	V		6,00	30,00	19,50	17	1064	1	63	0,94	5,00	4,40
26	14/06/153/2	189	966	7	V	1930	9,00	19,50	13,50	12	749	2	62	0,86	2,17	5,11
27	14/06/151/8	140	486	4	V	1800	12,00	12,00	10,25	7	426	1	61	0,88	1,00	3,47
28	14/06/142/7	151	233	2	V		8,50	18,50	15,00	2	119	2	60	0,50	2,18	1,54
29	14/06/153/8	155	535	5	V	1936	8,75	18,00	14,00	6	354	2	59	0,75	2,06	3,45
30	14/06/141/2	154	389	4	V		9,50	18,00	12,00	7	389		56	1,00	1,89	2,53
31	14/06/153/9	144	591	5	V	1882	8,75	6,00	14,00	8	445	2	56	0,80	0,69	4,10
32	14/06/153/4	153	488	4	V		9,00	18,50	12,50	6	332	2	55	0,75	2,06	3,19
33		278	430	2	H	1897	11,75	29,50	19,50	4	220	2	55	0,67	2,51	1,55
34	14/06/153/3	147	462	4	V	1885	9,00	18,50	13,00	6	316	2	53	0,75	2,06	3,14
35	14/06/151/001	252	434	2	V					7	342	3	49	0,70		1,72
36	14/06/153/10	164	204	2	V		10,00	16,50		1	42	1	42	0,50	1,65	1,24
37	14/06/152/7	55	74	1	V					1				1,00		1,35
38	14/06/140/4	143	272	2	V		6,00	26,00	13,50	1		1		0,50	4,33	1,90
39	14/06/138/15	218	383	2	V		9,00	26,50	15,00	1		2		0,33	2,94	1,76
40	14/06/150/3	61	231	4	V		6,80	11,75	9,00	2		2		0,50	1,73	3,79
41	14/06/150/10	135	258	2	V	1872	10,75	13,50		2		2		0,50	1,26	1,91
42	14/06/150/5	172	408	3	V		7,50	25,00		2		3		0,40	3,33	2,37
43	14/06/150/9	83	237	3	V	1872	6,25	13,50		3				1,00	2,16	2,86
44	14/06/142/1	133	392	3	V		9,00	18,50	14,00	3		2		0,60	2,06	2,95
45	14/06/141/5	165	387	3	V					3		2		0,60		2,35
46	14/06/141/7	173	498	4	V		6,00	30,00	20,00	3		2		0,60	5,00	2,88
47	14/06/142/4	142		4	V		9,00	16,00		3		5		0,38	1,78	
48	14/06/152/2	265	633	3	V		8,50	29,50	19,50	3				1,00	3,47	2,39
49										4				1,00		
50	14/06/138/11	108	451	5	V		4,75	24,50	19,00	4		1		0,80	5,16	4,18
51							5,75	7,50		4		1		0,80	1,30	
52	14/06/151/12	200	409	3	V		9,00	29,50		4		2		0,67	3,28	2,05
53	14/06/141/8	266	564	3	V		9,00	30,00	20,00	4		2		0,67	3,33	2,12









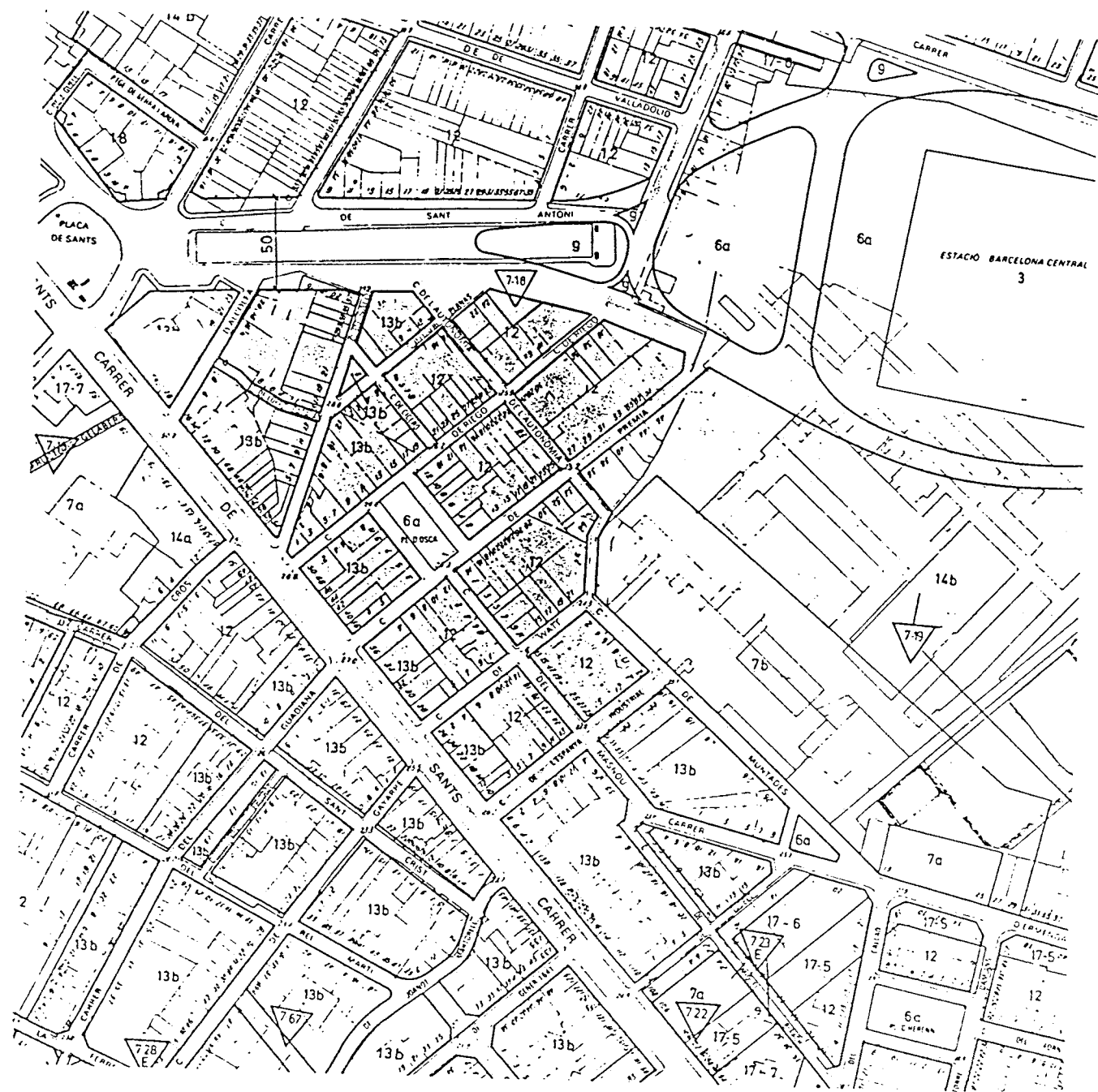


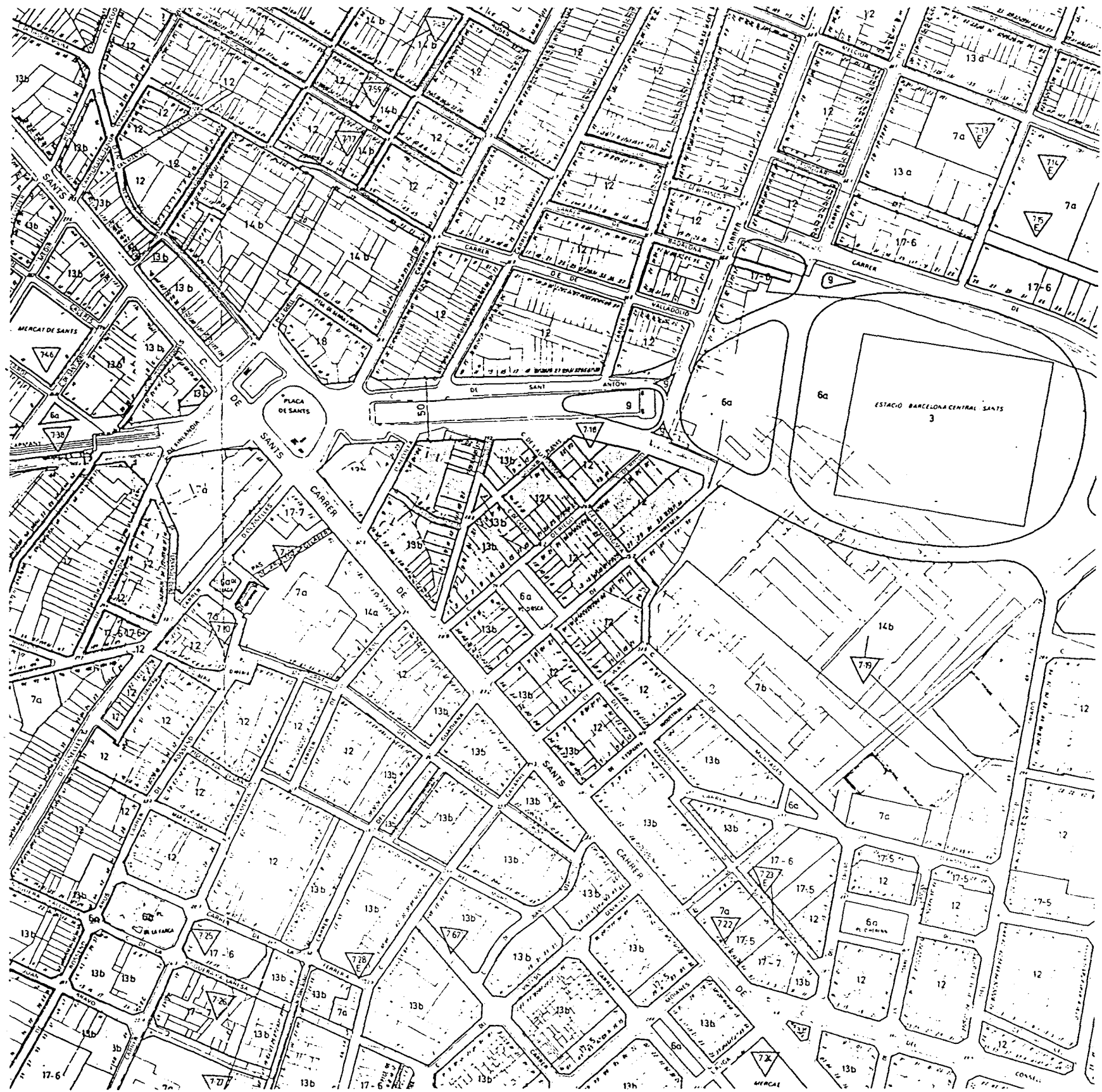


SECTOR D'ESTUDI = SANTS

IDENTIFICACIO	DADES GENERALS DE CADA FINCA					PARAMETRES MORFOLOGICS			PARAMETRES D'US			INDICADORS			
	CODI CADASTRAL	SOL	SOSTRE	PLANTES	TIPUS PROPIETAT	ANY CONSTRUCCIO	AMPLADA PARCEL·LA	FONDARIA PARCEL·LA	FONDARIA EDIFICI	HABITATGES	SUPERFICIE HABITATGES	LOCALS	MITJA HABITATGES	DENSITAT RESIDENCIAL	FORMA DEL SOL
	(A)	(B)				(C)	(D)		(E)	(F)	(G)	(F/E)	(F/(E+G))	(D/C)	(B/A)
160 17/04/005/1	145	360	3	V	1900	11,00	13,50		5	294	1	59	0,83	1,23	2,48
161 17/04/011/18	81	117	2	V	1936	8,50	16,00		1	59	1	59	0,50	1,88	1,44
162 17/04/009/7	121	228	2	V	1918	5,00	24,50		1	57	1	57	0,50	4,90	1,88
163 17/4/013/005	224	577	4	H					5	285	2	57	0,71		2,58
164 17/04/013/19	133	453	4	V	1936	11,50	25,00	14,00	8	453		57	1,00	2,17	3,41
165 17/04/013/10	135	177	3	V	1936	5,75	23,50	11,50	3	169		56	1,00	4,09	1,31
166 17/04/013/16	147	491	6	V	1936	5,25	27,50	14,00	5	280	1	56	0,83	5,24	3,34
167 17/04/020/11	138	856	7	V		5,75	24,00		11	610	3	55	0,79	4,17	6,20
168 17/04/011/16	264	510	4	V	1930	9,00	25,00	14,25	6	330	2	55	0,75	2,78	1,93
169 17/04/017/13	231	660	6	V	1900	8,25	27,50	15,50	12	660		55	1,00	3,33	2,86
170 17/04/012/1	134	413	4	V	1930	5,75	25,00	17,00	5	275	1	55	0,83	4,35	3,08
171 17/04/012/15	141	435	4	V		5,25	25,50	20,00	6	326	1	54	0,86	4,86	3,09
172 17/03/001/16	155	434	4	V		22,00	8,00	7,00	8	434		54	1,00	0,36	2,80
173 17/04/040/40	134	704	7	V		10,00	12,50		13	704		54	1,00	1,25	5,25
174 17/04/017/3	249	683	5	H	1920	10,00	27,50	11,00	8	430	2	54	0,80	2,75	2,74
175 17/04/018/2	123	754	7	H	1936	5,50	23,00		11	588	4	53	0,73	4,18	6,13
176 17/04/012/16	158	692	7	V		5,50	28,50	21,50	11	585	1	53	0,92	5,18	4,38
177 17/04/012/13	117	212	2	V		9,75	11,25		2	106	3	53	0,40	1,15	1,81
178 17/04/005/3	286		5	H	1910	11,00	26,00	13,00	8	420	2	53	0,80	2,36	
179 17/04/017/1	108	521	5	V	1912	9,25	12,50		8	417	2	52	0,80	1,35	4,82
180 17/04/009/10	135	686	7	V	1900	5,50	24,50	20,00	10	518	1	52	0,91	4,45	5,08
181 17/04/012/9	352	1.047	5	H	1850	11,00	37,50	14,75	14	723	2	52	0,88	3,41	2,97
182 17/04/002/9	126	396	4	V		6,00	17,50		6	302	1	50	0,86	2,92	3,14
183 17/04/019/15	190	358	4	V	1920	6,00	24,75		5	246	1	49	0,83	4,13	1,88
184 17/04/012/2	107	404	4	V		5,25	25,00	21,00	6	294	1	49	0,86	4,76	3,78
185 17/04/017/16	131	604	6	V	1910	8,50	12,50	11,00	10	483	2	48	0,83	1,47	4,61
186 17/04/018/1	129	366	4	V	1936	5,50	23,00		5	235	2	47	0,71	4,18	2,84
187 17/04/011/11	43	94	2	V	1936	21,00	2,50		2	94		47	1,00	0,12	2,19
188 17/04/017/10	113	177		V	1900	10,00	11,00	10,00	2	89	2	44	0,50	1,10	1,57
189 17/04/009/2	133	392	4	V	1853	5,50	24,25	14,25	6	256	1	43	0,86	4,41	2,95
190 17/04/013/7	76	303	4	V		11,00	6,50		6	227	1	38	0,86	0,59	3,99
191 17/04/016/2	42	179	3	V	1914	5,00	8,50		2	67	1	33	0,67	1,70	4,26
192 17/04/012/17	143	132	2	V		5,50	25,25	14,75	2	66	1	33	0,67	4,59	0,92
193 17/04/009/5	267	429	4	V	1852	11,25	24,50	11,50	6	196	2	33	0,75	2,18	1,61
194 17/04/011/12	248	126	2	V	1936	21,00	18,00	10,00	4	126		32	1,00	0,86	0,51
195 17/04/05/7				V					1		1		0,50		
196 17/04/001/1	225			V		14,50	16,00	11,00	1		1		0,50	1,10	
197									1		1		0,50		
198 17/04/012/18	139	803	6	V	1930	5,50	25,25	20,25	1		5		0,17	4,59	5,78
199									3		2		0,60		
200 17/04/03/10	164					11,00	20,00	13,00	5		1		0,83	1,82	
201									5		1		0,83		
202									5		2		0,71		
203 17/04/040/43	282	259		V		17,50	30,00	8,00	6				1,00	1,71	0,92
204 17/04/011/13									8		2		0,80		
205 17/04/040/4	206	286	2	V	1900	8,00	25,50	11,25	9		2		0,82	3,19	1,39
206 17/04/012/14	287			H		11,25	25,50	20,50	12		2		0,86	2,27	
207 17/04/040/39	243	654	4	V		10,25	20,00		16		1		0,94	1,95	2,69
208 17/04/002/14	369			V											
209 17/04/040/41	42	60	1	V	1930	9,00	5,00				1			0,56	1,43
210 17/04/019/2	148	144	1	V		6,00	24,75				1			4,13	0,97
211 17/04/013/4	501	401	1	V			28,00				1				0,80
212 17/04/019/11	511	1.751	4	V		38,75	24,50				1			0,63	3,43







SECTOR D'ESTUDI = SANT ANDREU

IDENTIFICACIO		DADES GENERALS DE CADA FINCA				PARAMETRES MORFOLOGICS			PARAMETRES D'US			INDICADORS				
CODI CADASTRAL		SOL	SOSTRE	PLANTES	TIPUS PROPIETAT	ANY CONSTRUCCIO	AMPLADA PARCEL·LA	FONDARIA PARCEL·LA	FONDARIA EDIFICI	HABITATGES	SUPERFICIE HABITATGES	LOCALS	MITJA HABITATGES	DENSITAT RESIDENCIAL	FORMA DEL SOL	INDEX EDIFICACIO
		(A)	(B)				(C)	(D)		(E)	(F)	(G)	(F/E)	(F/(E+G))	(D/C)	(B/A)
1	10/02/018/21	120	96	2	V					2	95.9		48	1,00		0.80
2	10/02/018/22	77	305	4	V					4	305,28		76	1,00		3,96
3	10/02/018/23	79	247	4	V					4	246,96		62	1,00		3.13
4	10/02/018/24	77	116	2	V					2	116,86		58	1,00		1,51
5	10/02/018/25	80	149	2	V					3	149,66		50	1,00		1,86
6	10/02/018/26	88	132	2	V					2	132,56		66	1,00		1,50
7	10/02/018/27	77	107	2	V					2	106,98		53	1,00		1,39
8	10/02/018/28	85	141	2	V					2				1,00		1,66
9	10/02/018/29	88	138	2	V					2	138,5		69	1,00		1,57
10	10/02/018/30	86	142	2	V					2	142,14		71	1,00		1,65
11	10/02/018/31	83	154	2	V					2	154,72		77	1,00		1,86
12	10/02/018/32	93	149	2	V					2				1,00		1,60
13	10/02/018/33	92	127	2	V					2	127,76		64	1,00		1,38
14	10/02/018/34	89	139	2	V					2	139,38		70	1,00		1,56
15	10/02/018/35	85	127	2	V					2	127,38		64	1,00		1,49
16	10/02/018/36	91	146	2	V					2	146,76		73	1,00		1,60
17	10/02/018/37	82	99	2	V					2	99,06		50	1,00		1,21
18	10/02/018/38	90	115	2	V					2	115,81		58	1,00		1,28
19	10/02/018/39	88	127	2	V					2				1,00		1,44
20	10/02/018/40	85	158	2	V					2	157,95		79	1,00		1,86
21	10/02/018/41	82	114	2	V					2	114,88		57	1,00		1,39
22	10/02/018/42	91	107	2	V					2	107,72		54	1,00		1,18
23	10/02/018/43	83	113	2	V					2	113,19		57	1,00		1,36
24	10/02/018/44		131	2	V					2	130,99		65	1,00		#DIV/0!
25	10/02/018/45	82	118	2	V					2	118,65		59	1,00		1,44
26	10/02/018/46	80	145	2	V					2	145,55		73	1,00		-1,81
27	10/02/018/47	90	147	2	V					2	147,7		74	1,00		1,63
28	10/02/018/48	78	116	2	V					2	116,85		58	1,00		1,49
29	10/02/018/49	85	115	2	V					2	115,78		58	1,00		1,35
30	10/02/018/50	85	118	2	V					2	118,63		59	1,00		1,39
31	10/02/018/51	85	120	2	V					2	120,32		60	1,00		1,41
32	10/02/018/52	109	169	2	V					2	169,86		85	1,00		1,55
33	10/02/037/20	227	733	4	V		8,00	22,50		10	733,55		73	1,00	2,81	3,23
34	10/02/051/14	218	631	4	V					5	545,31	1	109	0,83		2,89
35	10/02/051/15	277	726	3	V	1940	16,00	17,00	13,00	3	510,47	2	170	0,60	1,06	2,62
36	10/02/051/16	100	493	5	V	1976	5,50	17,00		7	815,13	1	116	0,88	3,09	4,93
37	10/02/051/17	152	457	3	V		10,50	14,00		3	228,89	2	76	0,60	1,33	3,01
38	10/02/051/18	136	192	2	V		6,50	22,00	13,00	3	94,49	2	31	0,60	3,38	1,41
39	10/02/051/19	38	76	2	V		5,25	7,25		2	76,62		38	1,00	1,38	2,00
40	10/02/051/20	131		6	V	1976				9		2		0,82		
41	10/02/060/1	75	358	5	V	1964	7,50	10,00		4	289,91	2	72	0,67	1,33	4,77
42	10/02/060/10	280	928	4	V	1899	12,25	22,50		8	928,39		116	1,00	1,84	3,31
43	10/02/060/11	435	1.042	3	V					5	755,41	7	151	0,42		2,40
44	10/02/060/12	369	1.885	6	V		11,50	29,00		13	1641,88	2	126	0,87	2,52	5,11
45	10/02/060/2	110	166	3	V		4,50	24,50	13,00	3	166,82		56	1,00	5,44	1,51
46	10/02/060/3	110	264	3	V	1910	4,50	24,50	13,00	3	264,06		88	1,00	5,44	2,40
47	10/02/060/31	111	515	5	V		4,50	16,00		7	515,3		74	1,00	3,56	4,64
48	10/02/060/4	187	324	3	V		7,50	25,00	15,00	2	162,04	2	81	0,50	3,33	1,73
49	10/02/060/40	300	1.007	4	V	1920	14,00	21,50	19,00	6	751,66	2	125	0,75	1,54	3,36
50	10/02/060/41	47	135	3	V		7,75	6,00		2	89,94	1	45	0,67	0,77	2,87
51	10/02/060/42	136	488	4	H	1864	9,00	11,00		3	354,48	2	118	0,60	1,22	3,59
52	10/02/060/43	137			V		7,50	19,00		7	390,63	2	56	0,78	2,53	
53	10/02/060/44	128	525	5	V	1860	12,25		16,00	7	390,63	2	56	0,78		4,10

SECTOR D'ESTUDI = SANT ANDREU

IDENTIFICACIO	DADES GENERALS DE CADA FINCA					PARAMETRES MORFOLOGICS			PARAMETRES D'US			INDICADORS				
	CODI CADASTRAL	SOL (A)	SOSTRE (B)	PLANTES PROPIETAT	TIPUS CONSTRUCCIO	ANY	AMPLADA PARCEL.LA (C)	FONDARIA PARCEL.LA (D)	FONDARIA EDIFICI	HABITATGES (E)	SUPERFICIE HABITATGES (F)	LOCALS (G)	MITJA HABITATGES (F/E)	DENSITAT RESIDENCIAL (F/(E+G))	FORMA DEL SOL (D/C)	INDEX EDIFICACIO (B/A)
54	10/02/060/45	45	59	3	V	1860	3,50	10,00		2	39,56	1	20	0,67	2,86	1,31
55	10/02/060/46	43	65	2	V	1860				2	65,46		33	1,00		1,51
56	10/02/060/47	62	124	2	V	1880						2				2,00
57	10/02/060/48	26	52	2	V	1860						2				2,00
58	10/02/060/49	109	109	1	V							1				1,00
59	10/02/060/5	107	211	3	V		4,50	24,50	15,00	3	211,52		71	1,00	5,44	1,97
60	10/02/060/50			4	H	1959	5,00	6,50		4	129,64		32	1,00	1,30	
61	10/02/060/51	44	136	3	V		4,00	10,00	7,00	2	90	1	45	0,67	2,50	3,09
62	10/02/060/6	127	254	3	V		4,50	25,00	15,00	3	254,19		85	1,00	5,56	2,00
63	10/02/060/7	82		5	V	1972	4,00	18,50		4	600,4	1	150	0,80	4,63	
64	10/02/060/8	58	112	2	V		4,25	16,00	11,00	1	52,3	1	52	0,50	3,76	1,93
65	10/02/060/9	127	136	2	V	1880	4,50	28,00	12,50	2				1,00	6,22	1,07
66	10/04/004/17	446	501	2	V		17,50	25,50	13,00	3	279,53	1	93	0,75	1,46	1,12
67	10/04/004/18	373	1.300	6	H		10,50	35,50	12,00	14	845,05	2	60	0,88	3,38	3,49
68	10/04/004/20	145	230	4	V	1900	4,25	35,50	12,00	4	230,45		58	1,00	8,35	1,59
69	10/04/004/21	162	141	2	V		4,50	36,00	13,50	2	141,86		71	1,00	8,00	0,87
70	10/04/004/22	155	132	2	V	1900	4,50	36,00	13,50	2	132,93		66	1,00	8,00	0,85
71	10/04/004/28	450	3.169	11	H		8,50	37,50		35	2831,56	4	81	0,90	4,41	7,04
72	10/04/005/10	201	322	2	V	1920	6,00	33,00	15,50			2			5,50	1,60
73	10/04/005/11	178	240	3	V	1880	5,50	33,50	13,00	1	72,98	2	73	0,33	6,09	1,35
74	10/04/005/12	81	86	2	V		4,50	18,00	10,50	1	29,96	1	30	0,50	4,00	1,06
75	10/04/005/13	76	143	2	V		4,50	18,00	10,50	2	143,25		72	1,00	4,00	1,88
76	10/04/005/14	72	117	2	V		4,25	17,50	10,50	2	117,5		59	1,00	4,12	1,63
77	10/04/005/16	73	122	2	V	1920	4,00	17,50	10,50	2	122,46		61	1,00	4,38	1,67
78	10/04/005/17	71	124	2	V		4,00	17,50	10,50	2	124,73		62	1,00	4,38	1,75
79	10/04/005/18	88	174	2	V	1890	4,50	17,50	10,50	1	84,23	1	84	0,50	3,89	1,98
80	10/04/005/7	597		6	H		9,75	61,00	15,00	18		3		0,86	6,26	
81	10/04/005/8	317	778	3	V		9,50	33,00	16,50	18	788,47		44	1,00	3,47	2,45
82	10/04/005/9	189	240	2	V		5,50	33,00	19,00	2	240,58		120	1,00	6,00	1,27
83	10/04/006/10	119	364	4	V		5,50	21,00	17,50	4	357,3		89	1,00	3,82	3,06
84	10/04/006/11	254	752	6	V	1975	9,25	28,50	17,00	5	504,8	1	101	0,83	3,08	2,96
85	10/04/006/12	242		6			11,50	11,50	11,50	36		6		0,86		
86	10/04/006/7	157	1.190	6	V		8,50	19,00	13,00	10	697	2	70	0,83	2,24	7,58
87	10/04/006/8	88	130	2	V		4,00	21,00	13,00			2			5,25	1,48
88	10/04/006/9	89	121	2	V		4,50	21,00	11,50	2	121,11		61	1,00	4,67	1,36
89	10/04/007/018	127	189	2	V					2	188,8		94	1,00		1,48
90	10/04/007/1	224	566	4	V		19,50	11,50	4,50	5	769,69		154	1,00	0,59	2,53
91	10/04/007/10	87	122	2	V		4,50	21,00	11,00	2	122,19		61	1,00	4,67	1,40
92	10/04/007/11	100	154	2	V		5,00	22,00	13,00	2	154,0		77	1,00	4,40	1,41
93	10/04/007/12	125	192	2	V		3,50	23,00	12,00	1	79,97	1	80	0,50	4,18	1,54
94	10/04/007/13	92	165	2	V		4,00	24,00	15,50	2	165,95		83	1,00	6,00	1,79
95	10/04/007/14	91	103	3	V		4,00	25,00	16,00	2	103,9		52	1,00	6,25	1,13
96	10/04/007/15	117	141	2	V		4,50	25,00	11,00	2	141,4		71	1,00	5,56	1,21
97	10/04/007/16	117	130	2	V		4,50	25,50	13,25	2	130		65	1,00	5,67	1,11
98	10/04/007/17	117	209	2	V		4,75	26,00	15,50	2	209,9		105	1,00	5,47	1,79
99	10/04/007/18	127	188	2	V					1	102,51	1	103	0,50		1,48
100	10/04/007/19	113	143	2	V		4,50	27,00	15,50	2	143,5		72	1,00	6,00	1,27
101	10/04/007/2	67	116	2	V		5,25	13,00	11,75	2	116,34		58	1,00	2,48	1,73
102	10/04/007/20	123	207	2	V		4,50	27,50	15,50	2	207		104	1,00	6,11	1,68
103	10/04/007/21	120	114	2	V		4,00	28,00	12,00	1	60,63		61	1,00	7,00	0,95
104	10/04/007/22	127	276	3	V					1	102,51	1	103	0,50		2,17
105	10/04/007/23	230	521	3	V		8,00	24,25	12,00	2	308,43	1	154	0,67	3,03	2,27
106	10/04/007/24	117	109	2	V		4,50	26,00	13,50	1	54,9	1	55	0,50	5,78	0,93

SECTOR D'ESTUDI = SANT ANDREU

IDENTIFICACIO	DADES GENERALS DE CADA FINCA				PARAMETRES MORFOLOGICS			PARAMETRES D'US			INDICADORS					
	CODI CADASTRAL	SOL	SOSTRE	PLANTES	TIPUS PROPIETAT	ANY CONSTRUCCIO	AMPLADA PARCEL·LA	FONDARIA PARCEL·LA	FONDARIA EDIFICI	HABITATGES	SUPERFICIE HABITATGES	LOCALS	MITJA HABITATGES	DENSITAT RESIDENCIAL	FORMA DEL SOL	INDEX EDIFICACIO
	(A)	(B)				(C)	(D)		(E)	(F)	(G)	(F/E)	(F/(E+G))	(D/C)	(B/A)	
107	10/04/007/25	116	210	2	V		4,75	25,00	14,25	1	105,3	1	105	0,50	5,26	1,81
108	10/04/007/26	116	162	2	V		4,50	24,00	14,25	1	58,16	1	58	0,50	5,33	1,40
109	10/04/007/27	100	152	2	V		4,75	23,75	12,00	1	61,26	1	61	0,50	5,00	1,52
110	10/04/007/28	108	208	2	V		4,50	22,50	12,00	1	104,15	1	104	0,50	5,00	1,93
111	10/04/007/3	42	66	2	V		3,50	14,00	11,00	2	66		33	1,00	4,00	1,57
112	10/04/007/4	67	90	2	V		4,50	15,00	11,00	2	90,6		45	1,00	3,33	1,34
113	10/04/007/5	66	100	2	V						2					1,52
114	10/04/007/6	65	100	2	V		4,00	17,00	11,00	2	100,5		50	1,00	4,25	1,54
115	10/04/007/7	74	97	2	V		4,00	18,00	11,00	2	96,9		48	1,00	4,50	1,31
116	10/04/007/8	71	110	2	V		4,00	19,00	11,00	2	110,6		55	1,00	4,75	1,55
117	10/04/007/9	177	260	2	V		8,50	20,00	11,00	1	96,93	1	97	0,50	2,35	1,47
118	10/04/008	336		6	V	1973			12,00	6	306	3	51	0,67		
119	10/04/008/1		1.785							16	1140,87	3	71	0,84		
120	10/04/008/10	165	231	3	V		5,00	30,75	11,50	2	152,66	1	76	0,67	6,15	1,40
121	10/04/008/11	324	268	2	V		11,00	29,00	13,50	1	134,2	2	134	0,33	2,64	0,83
122	10/04/008/12	125			V											
123	10/04/008/13	110	126	2	V	1975	4,00	27,50	8,50	2	126,3		63	1,00	6,88	1,15
124	10/04/008/14	118	121	2	V	1930	4,25	27,00	10,00	1	121,5		122	1,00	6,35	1,03
125	10/04/008/15	128	132	2	V		5,00	26,50	10,00	1	49,06	1	49	0,50	5,30	1,03
126	10/04/008/16	115	314	3	V		4,50	25,50	10,00			3			5,67	2,73
127	10/04/008/17	113	138	2	V		4,50	25,00	10,00	2	138,2		69	1,00	5,56	1,22
128	10/04/008/18	135			V											
129	10/04/008/19	108	122	2	V		4,00	24,00	12,00	1	55,08	1	55	0,50	6,00	1,13
130	10/04/008/2	194	149	2	V		4,50	43,00	12,00						9,56	0,77
131	10/04/008/20	111	277	3	V		4,50	24,50	17,00	2	167,62	1	84	0,67	5,44	2,50
132	10/04/008/21	107	119	2	V		4,00	24,75	10,00	2	119,3		60	1,00	6,19	1,11
133	10/04/008/22	95	120	2	V		4,25	25,50	10,00	2	120,2		60	1,00	6,00	1,26
134	10/04/008/23	118	122	2	V		4,00	26,00	11,00	2	122,4		61	1,00	6,50	1,03
135	10/04/008/24	242	284	2	V		9,50	27,00	13,53	3	284,4		95	1,00	2,84	1,17
136	10/04/008/25	111	133	2	V		4,00	28,50	10,00	2	124		62	1,00	7,13	1,20
137	10/04/008/3	178	129	2	V					2		2		0,50		0,72
138	10/04/008/33	165	580	4			10,50	22,50	15,50	5	398	1	80	0,83	2,14	3,52
139	10/04/008/34	94		1	H		10,00	9,00				1			0,90	
140	10/04/008/36	192	642	4	V		9,00	21,00	21,00	7	552,48	1	79	0,88	2,33	3,34
141	10/04/008/37	316	613	4	V		11,00	31,00	10,00	8	463,68		58	1,00	2,82	1,94
142	10/04/008/38	125	124	2	V		4,25	29,50	10,00	2	124,4		62	1,00	6,94	0,99
143	10/04/008/39	124	295	4	V		5,50	23,00	14,50	8	295,6		37	1,00	4,18	2,38
144	10/04/008/40	228	919	6	H		9,50	23,00	14,50	12	810,02	1	68	0,92	2,42	4,03
145	10/04/008/41	135	180	2	V	1854	6,50	21,50	71,50	2	180,14		90	1,00	3,31	1,33
146	10/04/008/42-43	246	1.535		H	1985	5,00	45,50	10,50	15	959,45	2	64	0,88	9,10	6,24
147	10/04/008/49			104	V				12,00							
148	10/04/008/50	96			V		4,25	24,00	12,00						5,65	
149	10/04/008/6	157	156	2	V		4,50	37,50	12,00	1	47,04	1	47	0,50	8,33	0,99
150	10/04/008/7	196	423	4	V		5,50	36,00	14,50	6	228,6	1	38	0,86	6,55	2,16
151	10/04/009/1	163	410	3	V		12,50	17,50	11,00	4	251,58	2	63	0,67	1,40	2,52
152	10/04/009/11	352	2.302	7	H	1980	21,50	46,50		18		3		0,86	2,16	6,54
153	10/04/009/12	340	1.030	3	V		10,00	28,50		5	716,96	6	143	0,45	2,85	3,03
154	10/04/009/2	164	351	3	V		9,50	17,50	11,00	6	363,34		61	1,00	1,84	2,14
155	10/04/009/5	164	147	2	V		5,00	33,50	11,00	2	147,85		74	1,00	6,70	0,90
156	10/04/009/6	154	129	2	V		4,50	33,00	11,00	21	58,87		3	1,00	7,33	0,84
157	10/04/009/8	452		4	V		13,50	33,50		9		2		0,82	2,48	
158	10/04/010/1	151	221	2	V		8,50	18,00	19,50	2	89,88	1	45	0,67	2,12	1,46
159	10/04/010/10	117	138	2	V		4,50	26,00	13,75	2	138,13		69	1,00	5,78	1,18

SECTOR D'ESTUDI = SANT ANDREU

IDENTIFICACIO		DADES GENERALS DE CADA FINCA				PARAMETRES MOREOLOGICS			PARAMETRES D'US			INDICADORS				
CODI CADASTRAL		SOL	SOSTRE	PLANTES	TIPUS PROPIETAT	ANY CONSTRUCCIO	AMPLADA PARCEL·LA	FONDARIA PARCEL·LA	FONDARIA EDIFICI	HABITATGES	SUPERFICIE HABITATGES	LOCALS	MITJA HABITATGES	DENSITAT RESIDENCIAL	FORMA DEL SOL	INDEX EDIFICACIO
		(A)	(B)				(C)	(D)		(E)	(F)	(G)	(F/E)	(F/(E+G))	(D/C)	(B/A)
160	10/04/010/11	214	143	1	V		8,25	26,00	15,50	1	143,37		143	1,00	3,15	0,67
161	10/04/010/12	214	154	1	V		8,00	26,00	15,50	1	154,36		154	1,00	3,25	0,72
162	10/04/010/16	318	334	2	V		11,00	29,50	15,00	3	241,36	1	80	0,75	2,68	1,05
163	10/04/010/17	145	137	2	V		5,25	29,50	15,00	1	59,81	1	60	0,50	5,62	0,94
164	10/04/010/18	162	136	1	V		5,50	29,50	22,00			1			5,36	0,84
165	10/04/010/19	157	150	1	V		5,50	29,50	22,00			1			5,36	0,96
166	10/04/010/2	122	167	2	V		4,50	26,00	13,50	2	173,64		87	1,00	5,78	1,37
167	10/04/010/20	106	74	1	H		5,50	19,50	14,00			1			3,55	0,70
168	10/04/010/21	992	992	1	V							1				1,00
169	10/04/010/22	641	2.416	6	H	1946	22,00	29,50	11,50	15	1740,2	3	116	0,83	1,34	3,77
170	10/04/010/23	102	304	3	V		5,50	17,00		3	303,9		101	1,00	3,09	2,98
171	10/04/010/3	117	239	3	V		4,50	26,00	19,00	2		1		0,67	5,78	2,04
172	10/04/010/4	247	289	2	V		9,50	26,00	11,00	2	160,2	1	80	0,67	2,74	1,17
173	10/04/010/5	244	564	4	V		9,50	26,00	14,50	8	564,08		71	1,00	2,74	2,31
174	10/04/010/6	206	188	2	V		5,50	37,00	15,50	2	188,8		94	1,00	6,73	0,91
175	10/04/010/7	221	1.163	6	V		8,50	26,00	10,75	10	686	1	69	0,91	3,06	5,26
176	10/04/010/8				V				10,75							
177	10/04/010/9	104	112	2	V		4,00	26,00	10,75	2	111,9		56	1,00	6,50	1,08
178	10/04/011/1	288	1.221	6			13,50	16,00	16,00	19	953,54	3	50	0,86	1,19	4,24
179	10/04/011/2/3/4	470		9	H		23,50	20,00	12,00	23	925	3	40	0,88	0,85	
180	10/04/012/1	268	392	2	V		15,50	17,50	11,50	3	308,8	1	103	0,75	1,13	1,46
181	10/04/012/10	422	796	4	F		12,50	32,50	19,00			4			2,60	1,89
182	10/04/012/2	65	88	1	V		4,50	14,50	10,00			1			3,22	1,35
183	10/04/012/3	58	49	1	V		4,50	13,00	11,00			1			2,89	0,84
184	10/04/012/4	59	78	1	V		4,50	13,00	10,00	1	78,24		78	1,00	2,89	1,32
185	10/04/012/5	148	220	3	V		4,75	32,50	17,00	3	220		73	1,00	6,84	1,49
186	10/04/012/6	89	122	2	V		4,25	21,00	12,00	2	122,67		61	1,00	4,94	1,37
187	10/04/012/7	148	191	2	V		4,50	32,50	12,00	1	62,71	1	63	0,50	7,22	1,29
188	10/04/012/8	110	237	3	H		5,50	19,50	16,00	4	147,02	1	37	0,80	3,55	2,15
189	10/04/012/9		642	6	H		8,00	32,50	17,00	5	470,31	1	94	0,83	4,06	
190	10/04/013/1	494	1.020	3	V		15,00	32,50		15		3		0,83	2,17	2,06
191	10/04/013/10	106	160	2	V		5,00	20,75	14,50	2	160,21		80	1,00	4,15	1,51
192	10/04/013/11	165	169	2	V		5,00	20,75	14,50	1	69,92	1	70	0,50	4,15	1,02
193	10/04/013/12	96	145	2	V		5,00	20,75	14,50	2	145,31		73	1,00	4,15	1,51
194	10/04/013/13	146	187	2	V		4,50	33,00	14,50	2	187,38		94	1,00	7,33	1,28
195	10/04/013/14	144	180	2	V		4,00	33,00	15,00	2	112	1	56	0,67	8,25	1,25
196	10/04/013/15	351	541	4	V	1840	11,00	33,00	15,00			4			3,00	1,54
197	10/04/013/16	182	299	3	V		5,25	33,00	16,75	3	214,52	1	72	0,75	6,29	1,64
198	10/04/013/17	224	427	3	V		5,50	32,50	13,00	2	100,84	1	50	0,67	5,91	1,91
199	10/04/013/18	283		3	H		5,25	32,00	22,50	2		1		0,67	6,10	
200	10/04/013/19	128	350	3	V	1895	5,75	26,00	20,00	2	300,55	1	150	0,67	4,52	2,73
201	10/04/013/2	105	163	2	V		5,50	20,00	12,50	2	163,2		82	1,00	3,64	1,55
202	10/04/013/20	152	695	5	V		4,50	31,00		7	638,27	2	91	0,78	6,89	4,57
203	10/04/013/3	276	306	2	V		8,25	33,00	14,50	2	306,46		153	1,00	4,00	1,11
204	10/04/013/34	142	138	2	V		5,50	24,00	14,00	1	60,96	1	61	0,50	4,36	0,97
205	10/04/013/35	83	143	8	V		4,50	22,50	16,50	19		6		0,76	5,00	1,72
206	10/04/013/4	95	115	2	V		5,00	19,50	12,50			2			3,90	1,21
207	10/04/013/5	95	151	2	V		4,50	19,50	15,50	2	151,87		76	1,00	4,33	1,59
208	10/04/013/6	176	422	3	H		10,00	20,75	15,00	1	74,25		74	1,00	2,08	2,40
209	10/04/013/7	94	138	2	H		4,50	20,75	14,75	2	138,69		69	1,00	4,61	1,47
210	10/04/013/8	96	148	2	V		4,50	20,75	14,75	2	147,94		74	1,00	4,61	1,54
211	10/04/013/9	100	166	2	V		5,00	20,75	16,50	2	166,38		83	1,00	4,15	1,66
212	10/04/016/10	214	1.526	6	H		8,00	27,00	96,00	10	1124	5	112	0,67	3,38	7,13



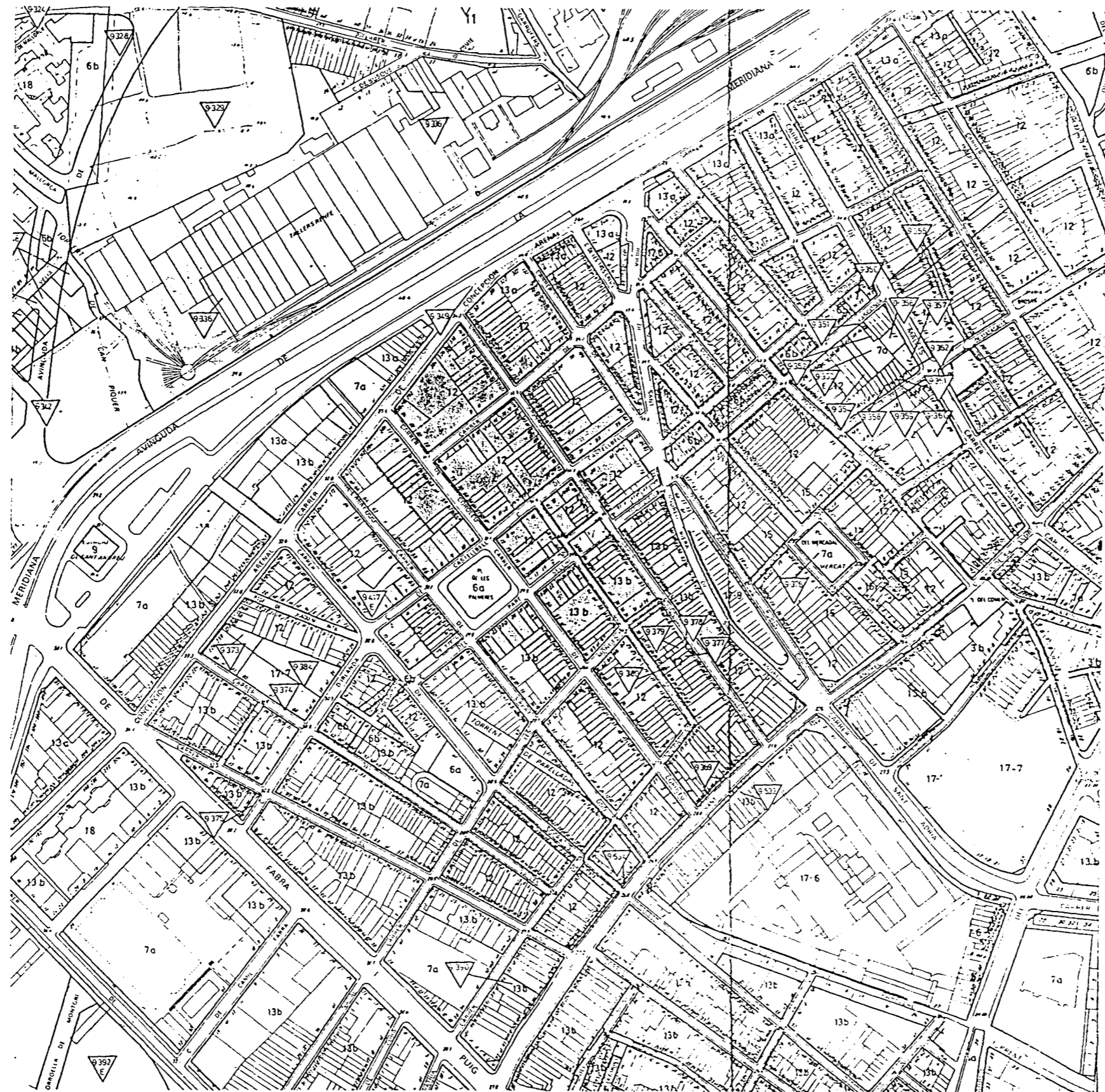
## SECTOR D'ESTUDI = SANT ANDREU

IDENTIFICACIO CODI CADASTRAL	DADES GENERALS DE CADA FINCA					PARAMETRES MORFOLOGICS			PARAMETRES D'US			INDICADORS			
	SOL (A)	SOSTRE (B)	PLANTES PROPIETAT	TIPUS CONSTRUCCIO	ANY	AMPLADA PARCEL.LA (C)	FONDARIA PARCEL.LA (D)	FONDARIA EDIFICI	HABITATGES (E)	SUPERFICIE HABITATGES (F)	LOCALS (G)	MITJA HABITATGES (F/E)	DENSITAT RESIDENCIAL (F/(E+G))	FORMA DEL SOL (D/C)	INDEX EDIFICACIO (B/A)
213 10/04/016/6	254	195	1	V		9,25	27,50	17,50	1	97,81	1	98	0,50	2,97	0,77
214 10/04/016/7	236	341	2	V		9,00	27,50	17,50	3	246,9	1	82	0,75	3,06	1,44
215 10/04/016/8	244	357	2	V		9,00	27,50	17,50	2	167,48	2	84	0,50	3,06	1,46
216 10/04/016/9	147			V		5,50	26,75	10,50						4,86	
217 10/04/017/3	233	1.214	6	V				14,00	12	932,66	6	78	0,67		5,21
218 10/04/017/4	74	149	2	V		4,00	19,00	15,50	2	149,24		75	1,00	4,75	2,01
219 10/04/017/5	175	108	2	V		4,00	40,00	14,00	2	108,32		54	1,00	10,00	0,62
220 10/04/017/6	231	216	2	V		5,75	40,25	14,00	2	216,21		108	1,00	7,00	0,94
221 10/04/017/7	1.137	1.402	4	V		25,75	40,25				4			1,56	1,23
222 10/04/017/8	121	359	2	V		5,50	22,00	16,00	3	359,85		120	1,00	4,00	2,97
223 10/04/018/10	103	141	2	V	1910	4,57	22,50	13,50	2	141,28		71	1,00	4,92	1,37
224 10/04/018/11	109	153	2	V		4,57	22,50	13,50	2	158,6		79	1,00	4,92	1,40
225 10/04/018/12	104	134	2	V		4,57	22,50	13,50	2	133,93		67	1,00	4,92	1,29
226 10/04/018/13	101	132	2	V		4,57	22,50	13,50			2			4,92	1,31
227 10/04/018/14	102	131	2	V		4,57	22,50	13,50	2	131,14		66	1,00	4,92	1,28
228 10/04/018/15	456		6	H		12,00	38,00	21,50	18		1		0,95	3,17	
229 10/04/018/16	311	187	2	V		8,25	39,00	14,50	2	287,25		144	1,00	4,73	0,60
230 10/04/018/17	510	637	1	V		12,75	39,25				1			3,08	1,25
231 10/04/018/18	320	395	2	V		8,00	39,50	14,50	3	395,9		132	1,00	4,94	1,23
232 10/04/018/19	106	142	2	V		4,50	21,25	12,00	2	142,28		71	1,00	4,72	1,34
233 10/04/018/20	100	135	2	V		4,50	21,50	12,00	2	135,48		68	1,00	4,78	1,35
234 10/04/018/21	136	176	2	V		5,00	21,50	12,00	2	176,78		88	1,00	4,30	1,29
235 10/04/018/7	79	133	2	V	1946	6,50	22,50	13,50	1	61,84	1	62	0,50	3,46	1,68
236 10/04/018/8	103	116	8	V		4,57	22,50	13,50	2	121,64		61	1,00	4,92	1,13
237 10/04/018/9	108	145	2	V		4,57	22,50	13,50	2	145,61		73	1,00	4,92	1,34
238 10/04/019/1	279	612	3	V		11,00	20,00	17,50	4	393,18	1	98	0,80	1,82	2,19
239 10/04/019/10	448	2.113	5	V		10,75	28,00	20,00	20	1405	3	70	0,87	2,60	4,72
240 10/04/019/13	473	563	4	V		22,00	21,50	15,00	5		5		0,50	0,98	1,19
241 10/04/019/2	328	635	3	V		11,25	29,00	17,50	6	1637,79		273	1,00	2,58	1,94
242 10/04/019/3	322	627	3	V		10,75	29,00	17,50	6	531,41		89	1,00	2,70	1,95
243 10/04/019/4	158	197	2	V	1895	5,50	29,00	15,50	1	95,63	1	96	0,50	5,27	1,25
244 10/04/019/5	160	210	2	V	1850	5,50	29,00	15,50	2	210,21		105	1,00	5,27	1,31
245 10/04/019/6	163	104	1	V		5,50	29,00	15,50	1	104,11		104	1,00	5,27	0,64
246 10/04/019/7	156	321	3	V		5,50	29,00	15,25	3	321,7		107	1,00	5,27	2,06
247 10/04/019/8	156	317	3	V		5,50	29,00	15,25	3	318,2		106	1,00	5,27	2,03
248 10/04/019/9	470		5	H		16,50	28,50		15		4		0,79	1,73	
249 10/04/020/1	139	233	2	V		5,50	25,50	13,50	1	86,35	1	86	0,50	4,64	1,68
250 10/04/020/2	156	2.210	2	V		6,00	26,00	17,50			2			4,33	14,17
251 10/04/020/3	137	144	2	V	1900	5,25	26,00	24,75	2	144,8		72	1,00	4,95	1,05
252 10/04/020/4	147	156	2	V	1900	5,50	26,25	14,00	2	156,51		78	1,00	4,77	1,06
253 10/04/020/5	136	184	2	V	1900	5,50	26,00	12,00	2	184,08		92	1,00	4,73	1,35
254 10/04/020/6	149	251	2	V	1910	5,50	26,25	13,50	2	251,78		126	1,00	4,77	1,68
255 10/04/020/7	139	169	2	V	1900	5,50	26,00	12,00	2	169,75		85	1,00	4,73	1,22
256 10/04/020/8	148	159	2	V		5,50	26,00	12,00	2	159,88		80	1,00	4,73	1,07
257 10/04/020/9	189	235	2	V		9,25	17,50	12,00	4	235,7		59	1,00	1,89	1,24
258 10/04/021/1	118	269	3	V		7,25	21,00	15,50	3	269,81		90	1,00	2,90	2,28
259 10/04/021/10	281	472	2	V		11,00	25,25	17,00			2			2,30	1,68
260 10/04/021/11	112	249	3	V					2	136,34	1	68	0,67		2,22
261 10/04/021/12	110	245	3	V		10,75	20,25	11,50	2	134,12	1	67	0,67	1,88	2,23
262 10/04/021/13	137	183	3	V		5,75	25,00	13,50	3	183,24		61	1,00	4,35	1,34
263 10/04/021/14	124	150	2	V		5,25	23,00	13,00	2	150,7		75	1,00	4,38	1,21
264 10/04/021/15	147	243	3	V	1897	5,50	26,00	13,50	3	243,03		81	1,00	4,73	1,65
265 10/04/021/16	259	1.001	5	V		7,50	25,75		10	783,26	2	78	0,83	3,43	3,86

SECTOR D'ESTUDI = SANT ANDREU

IDENTIFICACIO	DADES GENERALS DE CADA FINCA					PARAMETRES MOREOLOGICS			PARAMETRES D'US			INDICADORS				
	CODI CADASTRAL	SOL	SOSTRE	PLANTES	TIPUS PROPIETAT	ANY CONSTRUCCIO	AMPLADA PARCEL·LA	FONDARIA PARCEL·LA	FONDARIA EDIFICI	HABITATGES	SUPERFICIE HABITATGES	LOCALS	MITJA HABITATGES	DENSITAT RESIDENCIAL	FORMA DEL SOL	INDEX EDIFICACIO
	(A)	(B)				(C)	(D)		(E)	(F)	(G)	(F/E)	(F/(E+G))	(D/C)	(B/A)	
266	10/04/021/2	89	128	2	V		4,00	20,75	13,00	2	128,19		64	1,00	5,19	1,44
267	10/04/021/3	94	119	2	V		4,50	20,75	13,00	2	119,48		60	1,00	4,61	1,27
268	10/04/021/4	140	135	2	V		5,50	25,00	13,00	2	135,3		68	1,00	4,55	0,96
269	10/04/021/5	142	164	2	V	1940	5,50	25,00	13,00	2	163,96		82	1,00	4,55	1,15
270	10/04/021/6	131	133	2	V		5,50	25,50	11,00	2	133,04		67	1,00	4,64	1,02
271	10/04/021/7	143	154	2	V		5,50	25,50	11,00	2	159,56		80	1,00	4,64	1,08
272	10/04/021/8	149	132	2	V		5,00	29,75	9,50	2	132,3		66	1,00	5,95	0,89
273	10/04/021/9	160	271	3	V	1910	6,00	26,50	16,50	3	234,33	1	78	0,75	4,42	1,69
274	10/04/022/1	74	768	5	V	1956				4	613,86	4	153	0,50		10,38
275	10/04/022/2	196		7	V		32,50	3,50		10		4		0,71	0,11	
276	10/04/025/13	392	2.243	6	H					22	2018,92	2	92	0,92		5,72
277	10/04/025/14	404	2.263	6	H		30,00	15,00		24	2264,05		94	1,00	0,50	5,60
278	10/04/025/15	315	1.369	4	V					16	1365,91		85	1,00		4,35
279	10/04/04/23	127	138	2	V	1900	4,25	36,00	13,50	2	138,98		69	1,00	8,47	1,09
280	10/04/04/24	155	161	2	V		4,50	36,00	13,50	1	72,97	1	73	0,50	8,00	1,04
281	10/04/04/25	195	169	2	V		5,50	36,50	66,00	2	169,71		85	1,00	6,64	0,87
282	10/04/04/26	206	257	3	V		5,50	37,00	77,00	3	257,93		86	1,00	6,73	1,25
283	10/04/04/27	175	281	3	V		4,75	37,00	76,00	3	281,91		94	1,00	7,79	1,61
284	10/04/051/26	247	999	5	V		8,50	30,00		7	999,1		143	1,00	3,53	4,04
285	10/04/055/14	72	96	2	V		4,25	17,50	10,50	2	96,12		48	1,00	4,12	1,33
286	10/04/08/35	174	168	3	V		5,75	34,00	15,50	3	129,59	1	43	0,75	5,91	0,97
287	10/04/09/3	197	352	3	V	1896	9,50	22,00	11,00	6	352,51		59	1,00	2,32	1,79
288	10/04/09/4	170	240	2	V		5,50	33,50	13,50	2	240,83		120	1,00	6,09	1,41
289	10/04/09/7	322	731	6	V		9,50	33,50	11,00	11	653,96	1	59	0,92	3,53	2,27
290	10/04/16/009	93	57	1	V					1	56,68		57	1,00		0,61
291	10/06/015/75	236	433	3	V					7	317,73	1	45	0,88		1,83
292	10/06/018/4	187	487	3	V					6	486,99		81	1,00		2,60
293	10/06/019/7	128	485	5	V					5	485,85		97	1,00		3,79
294	10/06/07/1	230	971	5	V					10	971,44		97	1,00		4,22
295										4				1,00		





SECTOR D'ESTUDI = BADALONA

IDENTIFICACIO	DADES GENERALS DE CADA FINCA				PARAMETRES MORFOLOGICS			PARAMETRES D'US			INDICADORS					
	CODI CAADSTRAL	SOL	SOSTRE	PLANTES	TIFUS PROPIETAT	ANY CONSTRUCCIO	AMPLADA PARCEL·LA	FONDARIA PARCEL·LA	FONDARIA EDIFICI	HABITATGES	SUPERFICIE HABITATGES	LOCALS	MITJA HABITATGES	DENSITAT RESIDENCIAL	FORMA DEL SOL	INDEX EDIFICACIO
		(A)	(B)				(C)	(D)		(E)	(F)	(G)	(F/E)	(F/(E+G))	(D/C)	(B/A)
1 01/012/02	71	130	2	V				20,00	2	130		65	1,00		1,83	
2 01/012/03	103	163	2	V					2	163		82	1,00		1,58	
3 01/012/04	103	158	2	V					2	158		79	1,00		1,53	
4 01/012/05	103	140	2	V					2	140		70	1,00		1,36	
5 01/012/06	103	163	2	V					2	163		82	1,00		1,58	
6 01/012/07	103	140	2	V					2	140		70	1,00		1,36	
7 01/012/08	103	146	2	V					2	146		73	1,00		1,42	
8 01/012/09	103	149	2	V					2	149		75	1,00		1,45	
9 01/012/10	103	144	2	V					2	144		72	1,00		1,40	
10 01/012/11	103	150	2	V					2	150		75	1,00		1,46	
11 01/012/12	103	167	2	V					2	167		84	1,00		1,62	
12 01/012/13	103	163	2	V					2	163		82	1,00		1,58	
13 01/012/14	103	158	2	V					2	155		78	1,00		1,53	
14 01/012/15	103	155	2	V					2	155		78	1,00		1,50	
15 01/012/16	101	167	2	V					2	167		84	1,00		1,65	
16 01/012/17	93	148	2	V					2	148		74	1,00		1,59	
17 01/012/18	140	131	2	V					2	114	1	57	0,67		0,94	
18 01/012/19	143	148	2	V					2	148		74	1,00		1,03	
19 01/012/20	143	148	2	V					2	140		70	1,00		1,03	
20 01/012/21	141	152	2	V					2	150		75	1,00		1,08	
21 01/012/22	147	229	2	V					3	201		67	1,00		1,56	
22 01/012/23	112	103	2	V					2	103		52	1,00		0,92	
23 01/012/24	98	130	2	V					2	124		62	1,00		1,33	
24 01/012/25	105	150	2	V					2	150		75	1,00		1,43	
25 01/012/26	92	111	2	V					2	111		56	1,00		1,21	
26 01/012/27	97	172	2	V					2	172		86	1,00		1,77	
27 01/012/28	291	397	2	V					1	210	2	210	0,33		1,36	
28 01/012/29	891	527	2	V					2	298	2	149	0,50		0,59	
29 01/012/30	234	421	3	V					4	362	1	91	0,80		1,80	
30 01/013/04	680	409	2	V					2	409		205	1,00		0,60	
31 01/013/05	100	184	2	V					2	138	1	69	0,67		1,84	
32 01/013/06	108	140	2	V					2	140		70	1,00		1,30	
33 01/013/07	102	125	2	V					2	125		63	1,00		1,23	
34 01/013/08	2.139	159	2	V					2	159		80	1,00		0,07	
35 01/013/09	124	299	3	V					3	299		100	1,00		2,41	
36 01/013/10	161	180	2	V				40,00	3	180		60	1,00		1,12	
37 01/013/11	66	110	2	V				14,00	2	110		55	1,00		1,67	
38 01/013/12	58	107	3	V				13,00	2	73	1	37	0,67		1,84	
39 01/013/13	423	164	5	V				39,00	5	164		33	1,00		0,39	
40 01/013/14	293	157	2	V				43,00	2	157		79	1,00		0,54	
41 01/013/15	91	112	2	V				19,00	2	107	1	54	0,67		1,23	
42 01/013/16	99	139	2	V				19,00	2	118		59	1,00		1,40	
43 01/013/17	38	119	5	V				5,00	3	94	2	31	0,60		3,13	
44 01/013/18	38	136	4	V				5,00	4	136		34	1,00		3,58	
45 01/013/19	95	152	2	V				6,00	2	152		76	1,00		1,60	
46 01/013/20	314	522	3	V				24,00	4	522		131	1,00		1,66	
47 01/013/21	45	76	3	V				12,00	2	50	2	25	0,50		1,69	
48 01/013/22	48	79	3	V				12,00	2	50	2	25	0,50		1,65	
49 01/013/23	37	75	2	V				5,00	2	75		38	1,00		2,03	
50 01/013/24	23	62	2	V				5,00	2	46		23	1,00		2,70	
51 01/013/25	59		2	V				8,00								
52 01/013/26	48	103	2	V				8,00	2	96		48	1,00		2,15	
53 01/013/27	67	135	3	V				8,00	2	124	1	62	0,67		2,01	

SECTOR D'ESTUDI = BADALONA

IDENTIFICACIO	DADES GENERALS DE CADA FINCA					PARAMETRES MORFOLOGICS			PARAMETRES D'US			INDICADORS			
	CODI CADASTRAL	SOL	SOSTRE	PLANTES	TIPUS PROPIETAT	ANY CONSTRUCCIO	AMPLADA PARCEL·LA	FONDARIA PARCEL·LA	FONDARIA EDIFICI	HABITATGES	SUPERFICIE HABITATGES	LOCALS	MITJA HABITATGES	DENSITAT RESIDENCIAL	FORMA DEL SOL
	(A)	(B)					(C)	(D)	(E)	(F)	(G)	(F/E)	(F/(E+G))	(D/C)	(B/A)
54 01/013/28	33	62	2	V				8,00	1	31	2	31	0,33		1,88
55 01/013/29	39	99	3	V				8,00	2	78	1	39	0,67		2,54
56 01/013/30	61	262	4	H				9,00	3	177	1	59	0,75		4,30
57 01/013/31	70	122	2	V				9,00	2	122		61	1,00		1,74
58 01/013/32	48	79	3	V				12,00	2	60	2	30	0,50		1,65
59 01/013/33	42	78	3	V				9,00	2	56	1	28	0,67		1,86
60 01/013/34	66	40	1	V				6,50			1				0,61
61 01/014/14	108	102	1	V				24,00			1				0,94
62 01/014/15	126	181	2	V				24,00	2	181	1	91	0,67		1,44
63 01/014/16	117	153	2	V				24,00	2	153		77	1,00		1,31
64 01/014/17	177			V				25,00							
65 01/014/28	1.618	2.690	2	V				27,00	5	2315	1	463	0,83		1,66
66 01/014/29	38	76	2	H				8,00	2	76		38	1,00		2,00
67 01/014/30	32	64	2	H				8,00	2	64		32	1,00		2,00
68 01/014/31	64	106	2	H				14,00	2	106		53	1,00		1,66
69 01/014/32	67	111	2	H				13,00	2	111		56	1,00		1,66
70 01/014/33	64	111	2	V				7,00	2	111		56	1,00		1,73
71 01/014/34	59	132	3	V				11,00	2	108	1	54	0,67		2,24
72 01/014/35	40	81	2	V				5,00	2	81		41	1,00		2,03
73 01/014/36	73	102	2	V				14,00	2	102		51	1,00		1,40
74 01/014/37	68	96	2	V				14,00	2	96		48	1,00		1,41
75 01/014/38	60	93	2	V				14,00	2	93		47	1,00		1,55
76 01/014/39	82	66	1	V				24,00	1	66		66	1,00		0,80
77 01/014/40	87	64	1	V				24,00			2				0,74
78 01/014/41	202	250	2	V				24,00	1	132	2	132	0,33		1,24
79 01/014/42	292	548	4	V				24,00	10	499	2	50	0,83		1,88
80 01/014/43	305	1.212	5	V				31,00	9	1072		119	1,00		3,97
81 01/014/44	222	119	1	V				31,00	1	119		119	1,00		0,54
82 01/014/45	181	163	2	V				31,00	2	110	2	55	0,50		0,90
83 01/014/46	369			V				31,00							
84 01/014/47	551	567	3	V				31,00	3	382	2	127	0,60		1,03
85 01/016/01	181	205	3	V				29,00	3	189	1	63	0,75		1,13
86 01/016/02	112	230	3	V				22,00	2	150	1	75	0,67		2,05
87 01/016/03	147	127	2	V				29,00	2	117		59	1,00		0,86
88 01/016/04	149	157	2	V				29,00	2	137		69	1,00		1,05
89 01/016/04	34	102	3	H				7,00	2	58	1	29	0,67		3,00
90 01/016/05	216	291	2	V				39,00	2	291		146	1,00		1,35
91 01/016/06	204	186	2	V				39,00	2	165		83	1,00		0,91
92 01/016/07	195	184	2	V				39,00	2	155		78	1,00		0,94
93 01/016/08	161	138	2	V				39,00	2	134		67	1,00		0,86
94 01/016/09	380	284	2	V				38,00	2	261		131	1,00		0,75
95 01/016/10	6.145	4.759		V				137,00	2	1639	3	820	0,40		0,77
96 01/016/11	592			V				18,00							
97 01/016/12	130	156	2	V				14,00	3	156		52	1,00		1,20
98 01/016/13	65	106	2	V				14,00	3	106		35	1,00		1,63
99 01/016/14	577	552	2	V				49,00	2	106	3	53	0,40		0,96
100 01/016/15	57	114	2	V				13,00	1	57	1	57	0,50		2,00
101 01/016/16	51	102	2	V				11,00	2	102		51	1,00		2,00
102 01/016/17	54	108	2	V				11,00	2	88	1	44	0,67		2,00
103 01/016/185	233	330	3	V				22,00	3	330		110	1,00		1,42
104 01/016/19	106	114	2	V				5,48	2	114		57	1,00		1,08
105 01/016/20	1.219			V				44,00							
106 01/016/21	220	137	2	V				44,00	2	137		69	1,00		0,62

SECTOR D'ESTUDI = BADALONA

IDENTIFICACIO		DADES GENERALS DE CADA FINCA				PARAMETRES MORFOLOGICS			PARAMETRES D'US			INDICADORS			
CODI CADASTRAL	SOL	SOSTRE	PLANTES	TIPUS PROPIETAT	ANY CONSTRUCCIO	AMPLADA PARCEL.LA	FONDARIA PARCEL.LA	FONDARIA EDIFICI	HABITATGES	SUPERFICIE HABITATGES	LOCALS	MITJA HABITATGES	DENSITAT RESIDENCIAL	FORMA DEL SOL	INDEX EDIFICACIO
	(A)	(B)				(C)	(D)		(E)	(F)	(G)	(F/E)	(F/(E+G))	(D/C)	(B/A)
107 01/016/22	215	221	2	V				4,00	2	188	1	94	0,67		1,03
108 01/016/23	215	450		V				44,00	4	383	1	96	0,80		2,09
109 01/016/24	242	308	2	V				44,00	2	164	1	82	0,67		1,27
110 01/016/25	204	161	2	V				44,00	2	149	1	75	0,67		0,79
111 01/016/26	436	682	3	V				44,00	6	569	1	95	0,86		1,56
112 01/016/27	214			V				45,00							
113 01/016/28	220	153	2	V				45,00	2	116	1	58	0,67		0,70
114 01/016/29	198	172	2	V				45,00	2	172		86	1,00		0,87
115 01/016/30	231	167	2	V				45,00	2	134	1	67	0,67		0,72
116 01/016/31	203	134	2	V				45,00	2	124	1	62	0,67		0,66
117 01/016/32	1.122	5.689	5	H				35,00	41	4076	1	99	0,98		5,07
118 01/016/33	84	97	2	V				20,00	2	97		49	1,00		1,15
119 01/016/34	52	75	2	V				14,00	2	75		38	1,00		1,44
120 01/016/35	56	95	2	V				14,00	2	95		48	1,00		1,70
121 01/016/36	56	94	2	V				14,00	2	94		47	1,00		1,68
122 01/016/37	54	81	2	V				14,00	1	38	1	38	0,50		1,50
123 01/016/38	636	487	3	V				20,00	18	432	2	24	0,90		0,77
124 01/016/39	2.517	1.812		V				99,00			3				0,72
125 01/016/40	273	182	2	V				41,00	2	147	1	74	0,67		0,67
126 01/016/41	207	171	2	V				41,00	2	159	1	80	0,67		0,83
127 01/016/42	216	188	2	V				41,00	2	169	1	85	0,67		0,87
128 01/016/43	419	602	3	H				41,00	6	560		93	1,00		1,44
129 01/016/44	1.262	640	1	V				51,00	1	320	1	320	0,50		0,51
130 01/016/45	338	382	2	V				41,00			3				1,13
131 01/016/46	198	284	3	V				41,00	3	238	1	79	0,75		1,43
132 01/016/47	287	450	3	V				41,00			3				1,57
133 01/016/48	328	254	2	V				41,00	3	254		85	1,00		0,77
134 01/016/49	337	100	1	V				41,00	1	31	1	31	0,50		0,30
135 01/016/50	332	104	1	V				30,00	1	104		104	1,00		0,31
136 01/016/51	421	498	3	V				41,00	6	400	3	67	0,67		1,18
137 01/016/52	104	88	1	V				20,00	1	65	1	65	0,50		0,85
138 01/016/53	102	409	5	V				20,00	5	342	1	68	0,83		4,01
139 01/017/01	82	246	2	H				5,00	3	206		69	1,00		3,00
140 01/017/02	99	160	2	V				16,00	2	160		80	1,00		1,62
141 01/017/03	408	468	2	V				16,00	2	468		234	1,00		1,15
142 01/017/04	93	73	1	V				17,00			1				0,78
143 01/017/05	115	194	2	V				11,00	1	82	1	82	0,50		1,69
144 01/017/06	35	12	1	V				5,00			1				0,34
145 01/017/07	1.904	1.483	3	V				49,00	2	613	5	307	0,29		0,78
146 01/017/08	289	283	2	V				23,00	2	283		142	1,00		0,98
147 01/017/09	54	108	2	V				13,00	2	108		54	1,00		2,00
148 01/017/10	208	224	2	V				23,00	1	112	1	112	0,50		1,08
149 01/017/11	275	222	2	V				46,00	1	62	2	62	0,33		0,81
150 01/017/12	75	133	2	H				12,00	2	116		58	1,00		1,77
151 01/017/13	59	99	2	V				16,00	2	95		48	1,00		1,68
152 01/017/14	81	150	2	V				19,00	2	150		75	1,00		1,85
153 01/017/15	67	96	2	V				19,00	2	96		48	1,00		1,43
154 01/017/16	76	119	2	V				19,00			2				1,57
155 01/017/17	388	571	2	V				22,00	3	505	1	168	0,75		1,47
156 01/017/18	124	91	1	V				19,00	1	91		91	1,00		0,73
157 01/017/19	244	187	2	V				26,00			4				0,77
158 01/017/20	51	86	2	V				9,00	1	40	1	40	0,50		1,69
159 01/017/21	120	253	4	V				16,00	3	207	1	69	0,75		2,11

SECTOR D'ESTUDI = BADALONA

IDENTIFICACIO	DADES GENERALS DE CADA FINCA					PARAMETRES MORFOLOGICS			PARAMETRES D'US			INDICADORS			
	CODI CADASTRAL	SOL	SOSTRE	PLANTES	TIPUS PROPIETAT	ANY CONSTRUCCIO	AMPLADA PARCEL·LA	FONDARIA PARCEL·LA	FONDARIA EDIFICI	HABITATGES	SUPERFICIE HABITATGES	LOCALS	MITJA HABITATGES	DENSITAT RESIDENCIAL	FORMA DEL SOL
	(A)	(B)				(C)	(D)		(E)	(F)	(G)	(F/E)	(F/(E+G))	(D/C)	(B/A)
160 01/017/22	53	97	2	V				10,00	2	97		49	1,00		1,83
161 01/017/23	120	179	2	V				23,00	2	147	2	74	0,50		1,49
162 01/017/24	111	193	2	V				21,00	1	53	3	53	0,25		1,74
163 01/017/25	68	131	3	V				21,00	3	131		44	1,00		1,93
164 01/017/26	104	126	2	V				21,00	2	100	1	50	0,67		1,21
165 01/017/27	107	124	2	V				21,00	2	124		62	1,00		1,16
166 01/017/28	338	1.274	5	H				26,00	7	693		99	1,00		3,77
167 01/017/29	117	214	3	V				22,00	2	133	1	67	0,67		1,83
168 01/017/30	122	195	3	V				24,00	2	125	1	63	0,67		1,60
169 01/017/31	115	171	3	V				25,00	2	121	1	61	0,67		1,49
170 01/017/32	125	175	2	V				25,00	2	125	1	63	0,67		1,40
171 01/017/33	125	175	3	V				25,00	2	125	1	63	0,67		1,40
172 01/018/01	49	96	3	V				6,00	1	43	2	43	0,33		1,96
173 01/018/02	22	46	3	V				7,00	2	44	1	22	0,67		2,09
174 01/018/03	50	105	3	V				8,00	2	90	1	45	0,67		2,10
175 01/018/04	62	137	3	V					3	137		46	1,00		2,21
176 01/018/05	215	316	2	V				16,00	2	281	1	141	0,67		1,47
177 01/018/06	408	668	4	V				31,00	3	210	4	70	0,43		1,64
178 01/018/07	945	252	1	V				36,00	2	170	3	85	0,40		0,27
179 01/018/08	136	114	2	V				13,00	2	114		57	1,00		0,84
180 01/018/09	168	656	4	V				10,00	5	596		119	1,00		3,90
181 01/018/10	152	318	3	V				8,00	4	313		78	1,00		2,09
182 01/018/11	37	92	3	V				4,00	3	92		31	1,00		2,49
183 01/018/12	162	401	3	V				15,00	3	226	2	75	0,60		2,48
184 01/018/13	167	721	5	H				15,00	9	668		74	1,00		4,32
185 01/018/14	85	245	4	V				14,00	2	150	2	75	0,50		2,88
186 01/018/15	75	122	2	V				14,00	2	122		61	1,00		1,63
187 01/018/16	79	122	2	V				14,00	2	122		61	1,00		1,54
188 01/018/17	43	77	2	V				10,00	2	77		39	1,00		1,79
189 01/018/18	42	78	2	V				10,00	2	75		38	1,00		1,86
190 01/018/19	36	69	2	V				10,00	2	69		35	1,00		1,92
191 01/018/20	175	706	5	H				26,00	4	503	2	126	0,67		4,03
192 01/019/01	70	210	2	H				6,00	7	206		29	1,00		3,00
193 01/019/02	36	108	2	V				7,00	3	108		36	1,00		3,00
194 01/019/05	53	151	2	H				9,00	3	137		46	1,00		2,85
195 01/019/06	137	267	3	V				13,00	3	267		89	1,00		1,95
196 01/019/08	38	76	2	V				8,00	2	76		38	1,00		2,00
197 01/019/09	46	97	2	V				11,00	2	92		46	1,00		2,11
198 01/019/10	75	140	2	V				10,00	2	140		70	1,00		1,87
199 01/019/11	84	267	2	H				8,00	3	148	1	49	0,75		3,18
200 01/019/34	35	90	3	V				7,00	3	90		30	1,00		2,57
201 01/020/01	73	103	2	V				10,00	2	97	1	49	0,67		1,41
202 01/020/02	51	112	3	H				10,00	1	51	3	51	0,25		2,20
203 01/020/03	48	96	2	V				12,00	1	40	1	40	0,50		2,00
204 01/020/04	51	169	4	V				14,00	2	80	3	40	0,40		3,31
205 01/020/05	65	245	4	V				13,00	3	180	1	60	0,75		3,77
206 01/020/06	173	501	3	V				11,00	6	501		84	1,00		2,90
207 01/020/07	56	277	5	V				6,00	5	267	1	53	0,83		4,95
208 01/020/08	45	135	3	V				9,00	3	135		45	1,00		3,00
209 01/020/09	38	114	2	V				8,00	2	76	1	38	0,67		3,00
210 01/020/10	43	150	4	V				11,00	4	150		38	1,00		3,49
211 01/020/11	41	123	3	H				12,00	2	82		41	1,00		3,00
212 01/020/12	96	313	4	H				13,00	3	182	2	61	0,60		3,26



SECTOR D'ESTUDI = BADALONA

IDENTIFICACIO	DADES GENERALS DE CADA FINCA				PARAMETRES MORFOLOGICS			PARAMETRES D'US			INDICADORS				
	CODI CADASTRAL	SOL	SOSTRE	TIPUS PLANTES PROPIETAT	ANY CONSTRUCCIO	AMPLADA PARCEL.LA	FONDARIA PARCEL.LA	FONDARIA EDIFICI	HABITATGES	SUPERFICIE HABITATGES	LOCALS	MITJA HABITATGES	DENSITAT RESIDENCIAL	FORMA DEL SOL	INDEX EDIFICACIO
	(A)	(B)				(C)	(D)		(E)	(F)	(G)	(F/E)	(F/(E+G))	(D/C)	(B/A)
213 01/020/13	128	244	3	V				10,00	2	168	2	84	0,50		1,91
214 01/020/14	33	99	3	H				6,00	3	99		33	1,00		3,00
215 01/021/16	1.101	1.687		V				38,00	2	1687		844	1,00		1,53
216 01/022/01	418	644	3	V				21,00	8	634		79	1,00		1,54
217 01/022/02	228	353	2	V				10,00	3	289	1	96	0,75		1,55
218 01/022/03	189	211	2	V				17,00	2	128	1	64	0,67		1,12
219 01/022/04	300	421	3	V				26,00	3	374		125	1,00		1,40
220 01/022/05	152	478	3	V				19,00	3	210	2	70	0,60		3,14
221 01/022/06	66	96	3	V				14,00	3	96		32	1,00		1,45
222 01/022/07	48	175	4	V				4,00	3	127	1	42	0,75		3,65
223 01/022/08	37	59	2	V				8,00	2	59		30	1,00		1,59
224 01/022/09	42	68	2	V				9,00	1	64	1	64	0,50		1,62
225 01/022/10	48	104	3	V				12,00	3	104		35	1,00		2,17
226 01/022/10	79	210	3	V				18,00	7	210		30	1,00		2,66
227 01/022/11	189	416	3	V				16,00	6	374		62	1,00		2,20
228 01/022/12	97	168	3	V				17,00	3	110		37	1,00		1,73
229 01/022/13	157	280	2	V				15,00	2	280		140	1,00		1,78
230 01/022/14	112			V				17,00							
231 01/022/15	77	137	2	V				14,00	1	60	1	60	0,50		1,78
232 01/022/16	69	126	2	V				15,00	2	126		63	1,00		1,83
233 01/022/17	88	157	2	V				10,00	2	157		79	1,00		1,78
234 01/022/18	52	104	2	V				10,00	1	52	1	52	0,50		2,00
235 01/022/20	30	60	2	V				6,00	2	60		30	1,00		2,00
236 01/022/21	44	88	2	V				6,00	2	88		44	1,00		2,00
237 01/022/22	152	417	3	V				14,00	3	417		139	1,00		2,74
238 01/022/23	45	98	2	V				8,00	2	90		45	1,00		2,18
239 01/022/24	49	123	2	V				4,00	2	98		49	1,00		2,51
240 01/022/25	17	34	2	V				5,00	2	34		17	1,00		2,00
241 01/022/26	549	1.065	3	V				21,00	7	951	1	136	0,88		1,94
242 01/022/27	42	72	2	V				11,00	2	72		36	1,00		1,71
243 01/022/28	52	58	2	V				13,00	2	56		28	1,00		1,12
244 01/022/29	135	78	2	V				13,00	2	74	2	37	0,50		0,58
245 01/022/30	154	261	2	V				13,00	4	264		66	1,00		1,69
246 01/022/31	205	431	2	V				21,00	5	431		86	1,00		2,10
247 01/023/01	122	452		V				17,00	11	434		39	1,00		3,70
248 01/023/02	284	616	3	V				1,00	8	567		71	1,00		2,17
249 01/023/03	170	280	2	V				14,00	2	280		140	1,00		1,65
250 01/023/04	178	390	3	V				15,00	7	371		53	1,00		2,19
251 01/023/05	78	156	2	V				9,00	4	156		39	1,00		2,00
252 01/023/06	47	94	2	V				10,00	2	94		47	1,00		2,00
253 01/023/07	88	127	2	V				14,00	2	127		64	1,00		1,44
254 01/023/08	47	94	2	V				11,00	2	94		47	1,00		2,00
255 01/023/09	599	761	3	V				18,00	3	738	1	246	0,75		1,27
256 01/023/10	27	48	2	V					2	48		24	1,00		1,78
257 01/023/11	33	99	3	V				5,00	3	99		33	1,00		3,00
258 01/023/12	22	66	3	V				5,00	3	66		22	1,00		3,00
259 01/023/13	126	224	2	V				10,00	2	224		112	1,00		1,78
260 01/023/14	27	81	3	V				5,00	3	81		27	1,00		3,00
261 01/024/01	716	658	1	V				33,00	1	658		658	1,00		0,92
262 01/024/02	684	1.174	3	V				27,00			3				1,72
263 01/024/03	40	76	2	V				6,00	2	76		38	1,00		1,90
264 01/024/04	28	73	3	V				6,00	3	73		24	1,00		2,61
265 01/025/02	61	346	5	V				13,00	4	228	2	57	0,67		5,67

SECTOR D'ESTUDI = BADALONA

IDENTIFICACIO	DADES GENERALS DE CADA FINCA					PARAMETRES MORFOLOGICS			PARAMETRES D'US			INDICADORS			
	CODI CADASTRAL	SOL	SOSTRE	PLANTES	TIPUS PROPIETAT	ANY CONSTRUCCIO	AMPLADA PARCEL·LA	FONDARIA PARCEL·LA	FONDARIA EDIFICI	HABITATGES	SUPERFICIE HABITATGES	LOCALS	MITJA HABITATGES	DENSITAT RESIDENCIAL	FORMA DEL SOL
	(A)	(B)				(C)	(D)		(E)	(F)	(G)	(F/E)	(F/(E+G))	(D/C)	(B/A)
266 01/025/03	57	94	2	V				12,00	2	94		47	1,00		1,65
267 01/025/04	58	96	2	V				12,00	2	96		48	1,00		1,66
268 01/025/05	56	92	2	V				12,00	2	92		46	1,00		1,64
269 01/025/06	62	102	2	V				12,00	2	102		51	1,00		1,65
270 01/025/07	1.344	868	2	V				45,00	2	104	4	52	0,33		0,65
271 01/025/08	65	171	2	V				11,00	2	114	1	57	0,67		2,63
272 01/025/09	129	282	2	V				11,00	2	188	1	94	0,67		2,19
273 01/026/01	459	81	1	V				18,00			1				0,18
274 01/026/02	301	1.098	4	V				25,00	6	702	2	117	0,75		3,65
275 01/026/03	150	424	2	V				25,00	2	290	1	145	0,67		2,83
276 01/026/04	670	354	2	V				37,00	3	325	1	108	0,75		0,53
277 01/026/05	185	255	2	V				28,00	2	243		122	1,00		1,38
278 01/026/06	100	200	1	V				15,00	1	100	1	100	0,50		2,00
279 01/027/05	354	230	2	V				10,00	2	210	1	105	0,67		0,65
280 01/027/06	704	639	3	V				26,00	11	639		58	1,00		0,91
281 01/027/07	195	1.263	6	H				19,00							6,48
282 01/027/085	511	362	2	V				21,00	3	344	1	115	0,75		0,71
283 01/027/09	93	23	1	V				17,00	1	23		23	1,00		0,25
284 01/027/10	284	77	1	V				18,00	1	70		70	1,00		0,27
285 01/027/11	1.085	662	1	V				68,00			2				0,61
286 01/027/12	464	347	3	V				22,00	3	336		112	1,00		0,75
287 01/027/13	135	140	2	V				21,00	2	124	1	62	0,67		1,04
288 01/027/14	122	122	1	V				14,00	1	106	1	106	0,50		1,00
289 01/027/15	157	235	2	V				10,00			2				1,50
290 01/027/16	156	450	3	H				15,00	3	270	3	90	0,50		2,88
291 01/027/17	295	616	3	V				29,00	2	251	2	126	0,50		2,09
292 01/027/18	61	183	2	V				12,00	3	183		61	1,00		3,00
293 01/027/19	210	249	3	V				29,00	2	194	1	97	0,67		1,19
294 01/027/20	160	290	3	V				32,00	3	290		97	1,00		1,81
295 01/027/21	145	162	2	V				27,00	1	10	3	10	0,25		1,12
296 01/027/22	74	185	3	V				17,00	3	185		62	1,00		2,50
297 01/027/23	416	575	3	V				31,00			3				1,38
298 01/027/24	69	143	3	V				15,00	3	143		48	1,00		2,07
299 01/027/25	351	640	3	V				31,00			4				1,82
300 01/028/01	1.872	833	2	V				54,00	3	833		278	1,00		0,44
301 01/028/02	346	242	1	V				17,00	1	106	1	106	0,50		0,70
302 01/028/03	154	264	2	V				18,00	2	202	1	101	0,67		1,71
303 01/028/04	222	405	5	V				25,00	4	176	3	44	0,57		1,82
304 01/028/05	222	330	1	V				23,00	1	146	2	146	0,33		1,49
305 01/028/06	265	534	3	V				30,00	3	387	1	129	0,75		2,02
306 01/028/07	788	3.385	4	H				42,00	14	1422	9	102	0,61		4,30
307 01/028/08	596	885	2	V				50,00	2	341	3	171	0,40		1,48
308 01/028/09	129	251	3	V				26,00	2	182	2	91	0,50		1,95
309 01/028/10	111	190	2	H				12,00	2	162		81	1,00		1,71
310 01/028/11	168	443	3	V				21,00	3	312	1	104	0,75		2,64
311 01/028/12	115	230	2	V				20,00	2	230		115	1,00		2,00
312 01/028/16	575	424	3	V				38,00	2	222	3	111	0,40		0,74
313 01/029/01	123	185	2	V				7,00	2	162		81	1,00		1,50
314 01/029/02	2.224	2.939	2	V				46,00			7				1,32
315 01/029/03	167	900	5	V				8,00	8	552	3	69	0,73		5,39
316 01/029/04	167	331	2	V				25,00	2	871		436	1,00		1,98
317 01/029/09	118	335	4	V				23,00	3	214	2	71	0,60		2,84





SECTOR D'ESTUDI = L'HOSPITALET

IDENTIFICACIO	DADES GENERALS DE CADA FINCA					PARAMETRES MORFOLOGICS			PARAMETRES D'US			INDICADORS			
	CODI CADASTRAL	SOL	SOSTRE	PLANTES	TIPUS PROPIETAT	ANY CONSTRUCCIO	AMPLADA PARCEL·LA	FONDARIA PARCEL·LA	FONDARIA EDIFICI	HABITATGES	SUPERFICIE HABITATGES	LOCALS	MITJA HABITATGES	DENSITAT RESIDENCIAL	FORMA DEL SOL
	(A)	(B)				(C)	(D)		(E)	(F)	(G)	(F/E)	(F/(E+G))	(D/C)	(B/A)
1 B06/04/45/12	216	532	3	V	1807				5	435,94	1	87	0,83		2,46
2 B06/04/45/09	214	440	3	V	1949				3	345,04	2	115	0,60		2,06
3 B06/04/45/13	187	348	2	V	1860				1	153,15	1	153	0,50		1,86
4 B06/04/45/08	159	159	1	V	1963						1				1,00
5 B06/04/45/02	101	303		V	1880						3				3,00
6 B06/04/45/03	43	60	1	V							3				1,40
7 B06/04/45/04	100	206	2	V	1936				2	103	4	52	0,33		2,06
8 B06/04/45/05	26	52	2	V	1880						2				2,00
9 B06/04/45/01	172	204	3	V					2	60,99	1	30	0,67		1,19
10 B06/04/45/07	102	99	1	V							1				0,97
11 B06/04/45/14	105	214	3	V	1860				2	109,11	1	55	0,67		2,04
12 B06/04/45/06	176	306	3	V	1860				3	185,11	2	62	0,60		1,74
13 B06/04/45/11	79	227	3	V	1962				2	151,36	1	76	0,67		2,87
14 B06/04/45/10	172	374	3	V	1942				2	201,36	2	101	0,50		2,17
15 B06/04/30/10	94	327	4	V	1860				4	326,98		82	1,00		3,48
16 B06/04/30/11	135	313	3	V	1900				3	312,99		104	1,00		2,32
17 B06/04/30/12	152	306	3	V					3	305,98		102	1,00		2,01
18 B06/04/30/09	43	43	1	V					1	43		43	1,00		1,00
19 B06/04/30/08	84	73	1	V	1954				1	73		73	1,00		0,87
20 B06/04/30/07	105	96	1	V	1954				1	96		96	1,00		0,91
21 B06/04/30/06	83	48	1	V	1900				1	48		48	1,00		0,58
22 B06/04/30/05	285	148	1	V	1900				1	91	1	91	0,50		0,52
23 B06/04/32/13	134	690	5	V	1950				11	724,91		66	1,00		5,15
24 B06/304/47/29	295	798	5	V	1930				10	797,92		80	1,00		2,71
25 B06/04/43/15	196	108	2	V					2	108		54	1,00		0,55
26 B06/04/43/14	1.588	377	2	V					2	376,99		188	1,00		0,24
27 B06/04/43/16	398	1.557	5	V					17	1339,05	1	79	0,94		3,91
28 B06/04/46/14	125	244	2	V	1936				4	243,98		61	1,00		1,95
29 B06/04/46/13	176	591	3	V	1944				11	590,94		54	1,00		3,36
30 B06/04/15/41	222	820		V					10	820,28		82	1,00		3,69
31 B06/04/15/42	305	370		V					3	364		121	1,00		1,21
32 B06/04/15/23	138	234	4	V	1970				4	234,04		59	1,00		1,70
33 B06/04/15/31	120	197	2	V	1890				2	197		99	1,00		1,64
34 B06/04/30/23	64	172		V	1923				3	171,99		57	1,00		2,69
35 B06/04/30/24	37	74	2	V	1900				2	74		37	1,00		2,00
36 B06/04/30/25	37	74	2	V	1900				2	74		37	1,00		2,00
37 B06/04/30/27	35			V											
38 B06/04/14/38	79	98		V					2	80		40	1,00		1,24
39 B06/04/51/11	89	403	5	B	1975				5	402,76		81	1,00		4,51
40 B06/04/14/19	237	209	2	V	1800				2	208,99		104	1,00		0,88
41 B06/04/27/03	167	470		V	1967				5	469,96		94	1,00		2,81
42 B06/04/14/29	35	25	1	V					1	25		25	1,00		0,71
43 B06/04/14/28	49	98	2	V	1900				2	98		49	1,00		2,00
44 B06/04/14/41	44	58	2	V	1900				2	58		29	1,00		1,32
45 B06/04/28/26	402	373	3	V	1961				3	314,99		105	1,00		0,93
46 B06/04/28/27	277	281		V	1869				2	280,99		140	1,00		1,01
47 B06/04/47/35	151	234	2	V	1900				2	233,99		117	1,00		1,55
48 B06/04/47/34	158	268	2	V	1900				2	267,99		134	1,00		1,70
49 B06/04/24/01	104	208	3	V	1900				3	206		69	1,00		2,00
50 B06/04/24/02	57	114	2	V	1850				2	114		57	1,00		2,00
51 B06/04/27/01	369	539	2	V	1850				2	538,99		269	1,00		1,46
52 B06/04/24/18	933	1.218	3	V	1591				3	1218		406	1,00		1,31
53 B06/04/14/53	323			V					1	323		323	1,00		

SECTOR D'ESTUDI = L'HOSPITALET

IDENTIFICACIÓ	DADES GENERALS DE CADA FINÇA					PARAMETRES MORFOLOGICS			PARAMETRES D'US			INDICADORS			
	CODI CADASTRAL	SOL	SOSIRE	PLANTES	TIPUS PROPIETAT	ANY CONSTRUCCIÓ	AMPLADA PARCEL·LA	FONDARIA PARCEL·LA	FONDARIA EDIFICI	HABITATGES	SUPERFICIE HABITATGES	LOCALS	MITJA HABITATGES	DENSITAT RESIDENCIAL	FORMA DEL SOL
	(A)	(B)				(C)	(D)		(E)	(F)	(G)	(F/E)	(F/(E+G))	(D/C)	(B/A)
54 B06/04/14/48	61	84	2	V	1936				2	82,79		41	1,00		1,38
55 B06/04/14/47	65	82	2	V	1700				2	81,99		41	1,00		1,26
56 B06/04/14/47	160	137	2	V	1700				2	133,99		67	1,00		0,86
57 B06/04/14/45	65	130	2	V					2	130		65	1,00		2,00
58 B06/04/14/44	53	54	1	V	1954				1	54		54	1,00		1,02
59 B06/04/14/25	66	132	2	V	1800				2	132		66	1,00		2,00
60 B06/04/21/09	702	875	3	V											1,25
61 B06/04/44/16	284	730	3	H					8	541,36		68	1,00		2,57
62 B06/04/51/06	192	711	5	H					14	710,9		51	1,00		3,70
63 B06/04/51/07	97	276	4	H	1919				4	340		85	1,00		2,85
64 B06/04/51/12	86	187	3	H	1919				4	186,98		47	1,00		2,17
65 B06/04/53/04	78	146	2	H	1949				2	145,99		73	1,00		1,87
66 B06/04/28/28	221	284	2	H	1825				2	284,04		142	1,00		1,29
67 B06/04/30/21	40	60	2	V	1910				2	60		30	1,00		1,50
68 B06/04/30/22	40	60	2	V	1910				2	60		30	1,00		1,50
69 B06/04/24/21	92	113	2	V					2	113		57	1,00		1,23
70 B06/04/14/39	80	96	2	V	1800				2	95,99		48	1,00		1,20
71 B06/04/14/37	57	79	2	V					2	79		40	1,00		1,39
72 B06/04/14/34	53	74	2	V					2	78		39	1,00		1,40
73 B06/04/14/33	52	76	2	V	1900				2	76		38	1,00		1,46
74 B06/04/14/32	52	76	2	V	1900				2	76		38	1,00		1,46
75 B06/04/14/30	42	58	2	V	1850				2	58		29	1,00		1,38
76 B06/04/14/27	133	133	2	V					2	133		67	1,00		1,00
77 B06/04/14/26	64	114	2	V					2	114		57	1,00		1,78
78 B06/04/14/16	90	85	2	V	1900				2	84,99		42	1,00		0,94
79 B06/04/30/16	200	227	2	V					2	226,99		113	1,00		1,14
80 B06/04/27/15	118	159	2	V	1866				2	159		80	1,00		1,35
81 B06/04/47/32	154	200	2	V	1900				2	200		100	1,00		1,30
82 B06/04/14/14	142	98	1	V	1925				1	98		98	1,00		0,69
83 B06/04/14/15	85	83	2	V	1800				2	83		42	1,00		0,98
84 B06/04/14/16	90	85	2	V	1900				2	84,99		42	1,00		0,94
85 B06/04/14/17	158	128	2	V	1870				2	128		64	1,00		0,81
86 B06/04/14/18	160	122	2	V					2	61,61		31	1,00		0,76
87 B06/04/14/19	237	209	2	V	1800				2	208,99		104	1,00		0,88
88 B06/04/14/20	189	163	2	V	1860				2	163		82	1,00		0,86
89 B06/04/14/21	145	211	2	V	1860				2	210,99		105	1,00		1,46
90 B06/04/14/22	92	164	2	V	1860				2	164		82	1,00		1,78
91 B06/04/14/23	50	128	3	V	1966				3	127,98		43	1,00		2,56
92 B06/04/14/24	48	96	2	V	1880				2	96		48	1,00		2,00
93 B06/04/14/25	66	132	2	V	1800				2	132		66	1,00		2,00
94 B06/04/14/26	64	114	2	V					2	114		57	1,00		1,78
95 B06/04/14/27	133	133	2	V					2	133		67	1,00		1,00
96 B06/04/14/28	49	98	2	V	1900				2	98		49	1,00		2,00
97 B06/04/14/29	35	25	1	V					1	25		25	1,00		0,71
98 B06/04/14/30	42	58	2	V	1850				2	58		29	1,00		1,38
99 B06/04/14/31	23	31	1	V					1	31		31	1,00		1,35
100 B06/04/14/32	52	76	2	V	1900				2	76		38	1,00		1,46
101 B06/04/14/33	52	76	2	V	1900				2	76		38	1,00		1,46
102 B06/04/14/34	53	74	2	V					2	74		37	1,00		1,40
103 B06/04/14/35	68	92	2	V	1900				2	92		46	1,00		1,35
104 B06/04/14/36	69	117		V	1900				2	117		59	1,00		1,70
105 B06/04/14/37	57	79	2	V					2	79		40	1,00		1,39
106 B06/04/14/38	79	98		V					2	98		49	1,00		1,24

SECTOR D'ESTUDI = L'HOSPITALET

IDENTIFICACIO	DADES GENERALS DE CADA FINCA					PARAMETRES MORFOLOGICS			PARAMETRES D'US			INDICADORS			
	CODI CADASTRAL	SOL	SOSTRE	TIPUS PLANTES PROPIETAT	ANY CONSTRUCCIO	AMPLADA PARCEL·LA	FONDARIA PARCEL·LA	FONDARIA EDIFICI	HABITATGES	SUPERFICIE HABITATGES	LOCALS	MITJA HABITATGES	DENSITAT RESIDENCIAL	FORMA DEL SOL	INDEX EDIFICACIO
	(A)	(B)				(C)	(D)		(E)	(F)	(G)	(F/E)	(F/(E+G))	(D/C)	(B/A)
107 B06/04/14/39	80	96	2	V	1800				2	94,99		47	1,00		1,20
108 B06/04/14/40	75	40	1	V	1900				1	40		40	1,00		0,53
109 B06/04/14/41	44	58	2	V	1900				2	58		29	1,00		1,32
110 B06/04/14/42	53	44	1	V					1	44		44	1,00		0,83
111 B06/04/14/43	64	64	1	V					1	64		64	1,00		1,00
112 B06/04/14/44	53	54	1	V	1954				1	54		54	1,00		1,02
113 B06/04/14/45	65	130	2	V					2	130		65	1,00		2,00
114 B06/04/14/46	160	134	2	V	1700				2	133,99		67	1,00		0,84
115 B06/04/14/47	65	82	2	V	1700				2	98,82		49	1,00		1,26
116 B06/04/14/48	61	84	2	V	1936				2	82,99		41	1,00		1,38
117 B06/04/14/49	112	81	2	V	1880				2	81		41	1,00		0,72
118 B06/04/14/50	85	78	2	V	1880				2	78		39	1,00		0,92
119 B06/04/14/51	80	74	2	V	1900				2	74		37	1,00		0,93
120 B06/04/14/52	93	102	2	V					2	102		51	1,00		1,10
121 B06/04/14/53	323			V					1	323		323	1,00		
122 B06/04/14/54	103	267	3	V	1955				3	266,98		89	1,00		2,59
123 B06/04/15/17	86	107	2	V	1899				2	110		55	1,00		1,24
124 B06/04/15/18	47	74	2	V	1899				2	74		37	1,00		1,57
125 B06/04/15/19	41	64	2	V	1899				2	63		32	1,00		1,56
126 B06/04/15/20	41			V											
127 B06/04/15/23	386			V											
128 B06/04/21/09	702	875	3	V											1,25
129 B06/04/24/01	104	208	3	V	1900				3	206		69	1,00		2,00
130 B06/04/24/17	108	371	4	V					4	370,98		93	1,00		3,44
131 B06/04/24/18	933	1.218	3	V	1591				3	1218		406	1,00		1,31
132 B06/04/24/19	122	112	2	V	1870				2	112		56	1,00		0,92
133 B06/04/24/20	133	201	3	V	1698				3	201		67	1,00		1,51
134 B06/04/24/21	92	113	2	V					2	113		57	1,00		1,23
135 B06/04/24/22	107	122	2	V					2	121,99		61	1,00		1,14
136 B06/04/24/23	81	134		V					2	134		67	1,00		1,65
137 B06/04/27/01	369	539	2	V	1850				2	538,99		269	1,00		1,46
138 B06/04/27/02	57	114	2	V	1850				2	114		57	1,00		2,00
139 B06/04/27/03	167	470		V	1967				5	469,96		94	1,00		2,81
140 B06/04/27/04	165	134	2	V	1921				2	133,99		67	1,00		0,81
141 B06/04/27/05	136	212	2	V	1979				2	212		106	1,00		1,56
142 B06/04/27/06	142	120	2	V					2	120		60	1,00		0,85
143 B06/04/27/07	138	118	2	V					2	118		59	1,00		0,86
144 B06/04/27/08	135	115	2	V					2	115		58	1,00		0,85
145 B06/04/27/09	132	146	2	V	1920				2	146		73	1,00		1,11
146 B06/04/27/10	155	172	2	V	1875				2	171,99		86	1,00		1,11
147 B06/04/24/11	149	249	2	V	1860				2	248,99		124	1,00		1,67
148 B06/04/27/12	141	165	2	V	1890				2	165		83	1,00		1,17
149 B06/04/27/13	115		2	V											
150 B06/04/27/14	123	157	2	V	1866				2	157		79	1,00		1,28
151 B06/04/27/15	118	159	2	V	1866				2	159		80	1,00		1,35
152 B06/04/27/16	154	207	2	V	1959				2	207		104	1,00		1,34
153 B06/04/27/17	239	580	3	V					4	579,98		145	1,00		2,43
154 B06/04/28/01	136	183	2	V	1931				3	182,99		61	1,00		1,35
155 B06/04/28/14	328	1.862		H					22	1619		74	1,00		5,68
156 B06/04/28/16	567	2.479		H					18	2086		116	1,00		4,37
157 B06/04/28/19	227	211	2	V					2	210,99		105	1,00		0,93
158 B06/04/28/20	763	3.022	6	H					19	2091,63	1	110	0,95		3,96
159 B06/04/28/23	224	202		V	1917				3				1,00		0,90

SECTOR D'ESTUDI = L'HOSPITALET

IDENTIFICACIO	DADES GENERALS DE CADA FINCA					PARAMETRES MORFOLOGICS			PARAMETRES D'US			INDICADORS		
	CODI CADASTRAL	SOL (A)	SOSTRE (B)	PLANTES TIPUS PROPIETAT	ANY CONSTRUCCIO	AMPLADA PARCEL·LA (C)	FONDARIA PARCEL·LA (D)	FONDARIA EDIFICI	HABITATGES (E)	SUPERFICIE HABITATGES (F)	LOCALS (G)	MITJA HABITATGES (F/E)	DENSITAT RESIDENCIAL (F/(E+G))	FORMA DEL SOL (D/C)
213 B06/04/44/20	115	172	2 V	1900				2	171,99		86	1,00		1,50
214 B06/04/44/21	115	106	1 V					1	106		106	1,00		0,92
215 B06/04/44/22	115	465	5 V	1964				9	429,76	1	48	0,90		4,04
216 B06/04/45/01	172	204	3 V					2	60,99	1	30	0,67		1,19
217 B06/04/45/02	101	303	V	1880						3				3,00
218 B06/04/45/03	43	60	1 V							2				1,40
219 B06/04/45/04	100	206	2 V	1936				2	103	4	52	0,33		2,06
220 B06/04/45/05	26	52	2 V	1880				1	26	1	26	0,50		2,00
221 B06/04/45/06	176	306	3 V	1860				3	185,11	2	62	0,60		1,74
222 B06/04/45/07	102	99	1 V							1				0,97
223 B06/04/45/08	159	159	1 V	1963						1				1,00
224 B06/04/45/09	214	440	3 V	1949				3	250,09	2	83	0,60		2,06
225 B06/04/45/10	172	374	3 V	1942				2	201,36	2	101	0,50		2,17
226 B06/04/45/11	29	227	3 V	1962				2	151,36	1	76	0,67		2,87
227 B06/04/45/12	216	532	3 V	1807				5	435,95	1	87	0,83		2,46
228 B06/04/45/13	187	348	2 V	1860				1	153,15	1	153	0,50		1,86
229 B06/04/45/14	105	215	3 V	1860				2	109,11	1	55	0,67		2,05
230 B06/04/46/01	112	112	1 V	1953				1	112		112	1,00		1,00
231 B06/04/46/02	66	66	1 V	1926				1	66		66	1,00		1,00
232 B06/04/46/03	135	209	2 V	1907				3	208,98		70	1,00		1,55
233 B06/04/46/04	75	173	2 V	1901				2	172,99		86	1,00		2,31
234 B06/04/46/05	71	149	2 V	1880				3	149		50	1,00		2,10
235 B06/04/46/06	226	958	5 V					6	957,97		160	1,00		4,24
236 B06/04/46/07	160	585	4 V	1972				7	550,2		79	1,00		3,65
237 B06/04/46/08	164	284	2 V	1895				4	154		39	1,00		1,73
238 B06/04/46/09	88	154	2 V					2	154		77	1,00		1,75
239 B06/04/46/10	88	215	2 V	1907				3	214,91		72	1,00		2,44
240 B06/04/46/11	125	433	4 V	1920				4	432,97		108	1,00		3,46
241 B06/04/46/12	264	518	2 V	1949				9	259,2	1	29	0,90		1,96
242 B06/04/46/13	176	591	3 V	1944				11	595,44		54	1,00		3,36
243 B06/04/46/14	125	244	2 V	1936				4	340,01		85	1,00		1,95
244 B06/04/47/24	149	195	2 V	1901				2	195		98	1,00		1,31
245 B06/04/47/25	144	185	V	1905				2	185		93	1,00		1,28
246 B06/04/47/26	148	256	V	1938				2	256		128	1,00		1,73
247 B06/04/47/27	149	250	3 V					3	250		83	1,00		1,68
248 B06/04/47/28	49	223	2 V	1885				1	94,44	1	94	0,50		4,55
249 B06/04/47/29	295	798	5 V	1930				10	797,92		80	1,00		2,71
250 B06/04/47/30	149	216	2 V					2	215,99		108	1,00		1,45
251 B06/04/47/31	148	455	3 V	1963				2	297,38	1	149	0,67		3,07
252 B06/04/47/32	154	200	2 V	1900				2	200		100	1,00		1,30
253 B06/04/47/33	148	350	3 V	1900				3	349,99		117	1,00		2,36
254 B06/04/47/34	158	268	2 V	1900				2	267,99		134	1,00		1,70
255 B06/04/47/35	151	234	2 V	1900				2	233,99		117	1,00		1,55
256 B06/04/47/36	294	2.142	6 H					18	1847,77		103	1,00		7,28
257 B06/04/51/05	99	411	4 V	1961				9	410,92		46	1,00		4,15
258 B06/04/51/06	192	711	5 H					14	709,6		51	1,00		3,70
259 B06/04/51/07	97	276	4 H	1919				4	271		68	1,00		2,85
260 B06/04/51/08	151	157	V	1920				2	186,99		93	1,00		1,04
261 B06/04/51/09	147	337	3 H	1900				3	336,98		112	1,00		2,29
262 B06/04/51/10	166	216	2 V	1916				2	215,99		108	1,00		1,30
263 B06/04/51/11	89	403	5 V	1975				5	402,76		81	1,00		4,51
264 B06/04/51/12	86	187	3 H	1919				4	186,98		47	1,00		2,17
265 B06/04/51/13	159	556	6 V					5	556		111	1,00		3,50







L'HOSPITALET.



SECTOR D'ESTUDI = RIPOLLET

IDENTIFICACIO	DADES GENERALS DE CADA FINCA					PARAMETRES MORFOLOGICS			PARAMETRES D'US			INDICADORS			
	CODI CADASTRAL	SOL (A)	SOSTRE (B)	PLANTES TIPUS PROPIETAT	ANY CONSTRUCCIO	AMPLADA PARCEL.LA (C)	FONDARIA PARCEL.LA (D)	FONDARIA EDIFICI	HABITATGES (E)	SUPERFICIE HABITATGES (F)	LOCALS (G)	MITJA HABITATGES (F/E)	DENSITAT RESIDENCIAL (F/(E+G))	FORMA DEL SOL (D/C)	INDEX EDIFICACIO (B/A)
1 01/018/01	276	343	3 V	1900	13,86									1,24	
2 01/018/02	316	468	2 V	1930	14,10									1,48	
3 01/018/03	135	154	2 V	1819	3,53									1,14	
4 01/018/04	456	483	1 V	1900	10,15									1,06	
5 01/018/05	148	103	1 V	1900	14,65									0,70	
6 01/018/06	198	396	2 V	1979	10,65									2,00	
7 01/018/07	123	116	2 V	1930	4,85									0,94	
8 01/018/08	173	155	2 H	1920	4,38									0,90	
9 01/018/09	242	124	1 V	1930	5,36									0,51	
10 01/018/10	266	385	2 V	1900	5,82									1,45	
11 01/018/11	282	209	1 V	1930	5,82									0,74	
12 01/018/12	266	270	1 V	1930	5,09									1,02	
13 01/018/13	210	106	2 V	1900	4,35									0,50	
14 01/018/14	223	203	2 V	1900	4,25									0,91	
15 01/018/15	332	172	2 V	1870	5,80									0,52	
16 01/018/16	141	177	2 V	1900	5,48									1,26	
17 01/018/17	84	132	2 V	1870	5,52									1,57	
18 01/018/18	712	89	1 V	1900	8,26									0,13	
19 01/018/19	250	305	2 V	1870	5,20									1,22	
20 01/018/20	125	166	2 V	1900	5,21									1,33	
21 01/018/21	112	112	2 V	1900	4,45									1,00	
22 01/018/22	230	120	2 V	1900	5,10									0,52	
23 01/018/23	113	443	4 V	1978	4,30									3,92	
24 01/018/24	85	156	2 V	1900	17,00									1,84	
25 01/018/25	300	238	2 V	1930	9,50	24,00	10,50	1				1,00	2,53	0,79	
26 01/018/26	132	110	2 V	1930	5,00	25,00	10,50			1			5,00	0,83	
27 01/018/27	320	230	2 V	1930	40,00	20,00	15,00						0,50	0,72	
28 01/018/28	326		V		26,00										
29 01/018/29	1.476		V		37,60										
30 01/018/30	482		V		20,35										
31 01/019/01	163	222	2 V	1961	5,03									1,36	
32 01/019/02	360		V		14,55										
33 01/019/03	140	705	5 H	1964	18,75									5,04	
34 01/020/01	1.513	859	4 V	1936	39,13	39,00	13,00	1				1,00	1,00	0,57	
35 01/020/02	375	165	1 V	1952	9,87									0,44	
36 01/020/03	638		V		18,54										
37 01/020/04	420	152	1 V	1962	11,07									0,36	
38 01/020/05	257	1.313	6 H	1980	14,98									5,11	
39 01/020/06	365	142	1 H	1979	9,72									0,39	
40 01/020/07	573	588	2 V	1300	20,92	31,00	12,00						1,48	1,03	
41 01/020/08	114	124	2 V	1800	3,88									1,09	
42 01/020/09	116	162	2 V	1800	4,18									1,40	
43 01/020/10	115	140	2 V	1800	4,10									1,22	
44 01/020/11	220	296	2 V	1800	8,50									1,35	
45 01/020/12	250	1.048	5 H	1980	15,06									4,19	
46 01/021/01	360	391	2 V	1900	18,88									1,09	
47 01/021/02	182	215	2 V	1930	4,65									1,18	
48 01/021/03	700	877	3 V	1884	17,64	38,00	13,00						2,15	1,25	
49 01/021/04	294	318	2 V	1964	10,58									1,08	
50 01/021/05	395	368	2 V	1963	10,05									0,93	
51 01/021/06	370	150	2 V	1884	9,34									0,41	
52 01/021/07	103	92	1 V	1961	11,20			2	97		49	1,00		0,89	
53 01/021/08	134	102	1 V	1900	5,66			1	102		102	1,00		0,76	



SECTOR D'ESTUDI = RIPOLLET

IDENTIFICACIO	DADES GENERALS DE CADA FINCA					PARAMETRES MORFOLOGICS			PARAMETRES D'US			INDICADORS			
	CODI CADASTRAL	SOL (A)	SOSTRE (B)	PLANTES	TIPUS PROPIETAT	ANY CONSTRUCCIO	AMPLADA PARCEL·LA (C)	FONDARIA PARCEL·LA (D)	FONDARIA EDIFICI	HABITATGES (E)	SUPERFICIE HABITATGES (F)	LOCALS (G)	MITJA HABITATGES (F/E)	DENSITAT RESIDENCIAL (F/(E+G))	FORMA DEL SOL (D/C)
107 01/025/02		77	154	2	V	1900	5,05								2,00
108 01/025/03		102	179	2	V	1900	5,07								1,75
109 01/026/01		3.447	3.182	3	V	1800	75,00	58,00	13,00	4		1	0,80	0,77	0,92
110 01/026/02		227	436	4		1966	4,00								1,92
111 01/026/03		254	340	2	V	1900	20,00	17,00	10,00	1		1	0,50	0,85	1,34
112 01/027/01		464	486	2	V	1900	17,42								1,05
113 01/027/02		153	228	2	V	1900	13,44								1,49
114 01/027/03		79	231	3	V	1900	10,80								2,92
115 01/027/04					V										
116 01/027/05		177	255	2	V	1900									1,44
117 01/027/06		129	163	2	V	1900	22,30								1,26
118 01/027/07		50	90	2	V	1900	2,89								1,80
119 01/028/01		266	511	3	V	1900	33,38	28,00	22,00	5			1,00	0,84	1,92
120 01/029/01		244	1.611	6	H	1973	27,74								6,60
121 01/030/01		77	252	3	V	1973	17,50								3,27
122 01/030/02		194	217	2	V	1900	21,80								1,12
123 01/030/03		67	102	2	V	1900	7,23								1,52
124 01/030/04		68	157	3	V	1976	4,87								2,31
125 01/030/05		63	118	2	V	1900	4,91								1,87
126 01/030/06		39	78	2	V	1900	4,78								2,00
127 01/030/07		61	122	2	V	1800	6,68								2,00
128 01/030/08		59	118	2	V	1800	5,84								2,00
129 01/030/09		127	202	2	V	1800	9,90								1,59
130 01/030/10		110	166	2	V	1800	4,67								1,51
131 01/030/11		100	100	1	V	1975	9,95								1,00
132 01/030/12		150	602	5	H	1981	8,73								4,01
133 01/030/13		68	126	2	V	1900	4,60	12,50	12,50			1		2,72	1,85
134 01/030/14		49	98	2	V	1900	3,81	12,00	12,00					3,15	2,00
135 01/030/15		101	294	3	V	1835	8,75	13,50	13,50	4			1,00	1,54	2,91
136 01/030/16		39	78	2	V	1967	3,27								2,00
137 01/030/17		49	90	2	V	1900	4,30								1,84
138 01/032/01		995	856	2	V	1930	33,10								0,86
139 01/032/02		666	686	1	V	1950	40,20								1,03
140 01/032/03		279	558	2	V	1950	21,80								2,00
141 01/032/04		354	59	1	V	1900	13,75								0,17
142 01/032/05		603	273	1	V	1944	17,12								0,45
143 01/032/06		341	1.309	5	H	1955	17,56								3,84
144 01/033/01		380	830	3	V	1900	20,70			3	830	277	1,00		2,18
145 01/034/01		250	484	3	V	1900	12,50								1,94
146 01/034/02		726	484	2	V	1900	11,94								0,67
147 01/034/03		682	470	3	V	1900	14,05								0,69
148 01/034/04		1.933			V		58,68								
149 01/035/01		109	351	3	V	1968	22,70			4	309	77	1,00		3,22
150 01/035/02		92	150	2	V	1900	5,28			3	143	48	1,00		1,63
151 01/035/03		155	531	5	H	1965	7,04			9	490	54	1,00		3,43
152 01/035/04		122	185	2	V	1900	4,75			3	152	51	0,75		1,52
153 01/035/05		123	145	2	V	1900	4,92			2	145	73	1,00		1,18
154 01/035/06		168	181	2	V	1900	4,62			3	156	52	0,75		1,08
155 01/035/07		163	184	2	V	1900	5,30			3	161	54	0,75		1,13
156 01/035/08		410			V		11,30								
157 01/035/09		309	572	4	V	1930	32,81			7	392	56	0,78		1,85
158 01/035/10		1.023	736	1	V	1903	77,45			3	736	245	1,00		0,72
159 01/035/11		70	113	2	V	1967	9,10			2	106	53	0,67		1,61

SECTOR D'ESTUDI = RIPOLLET

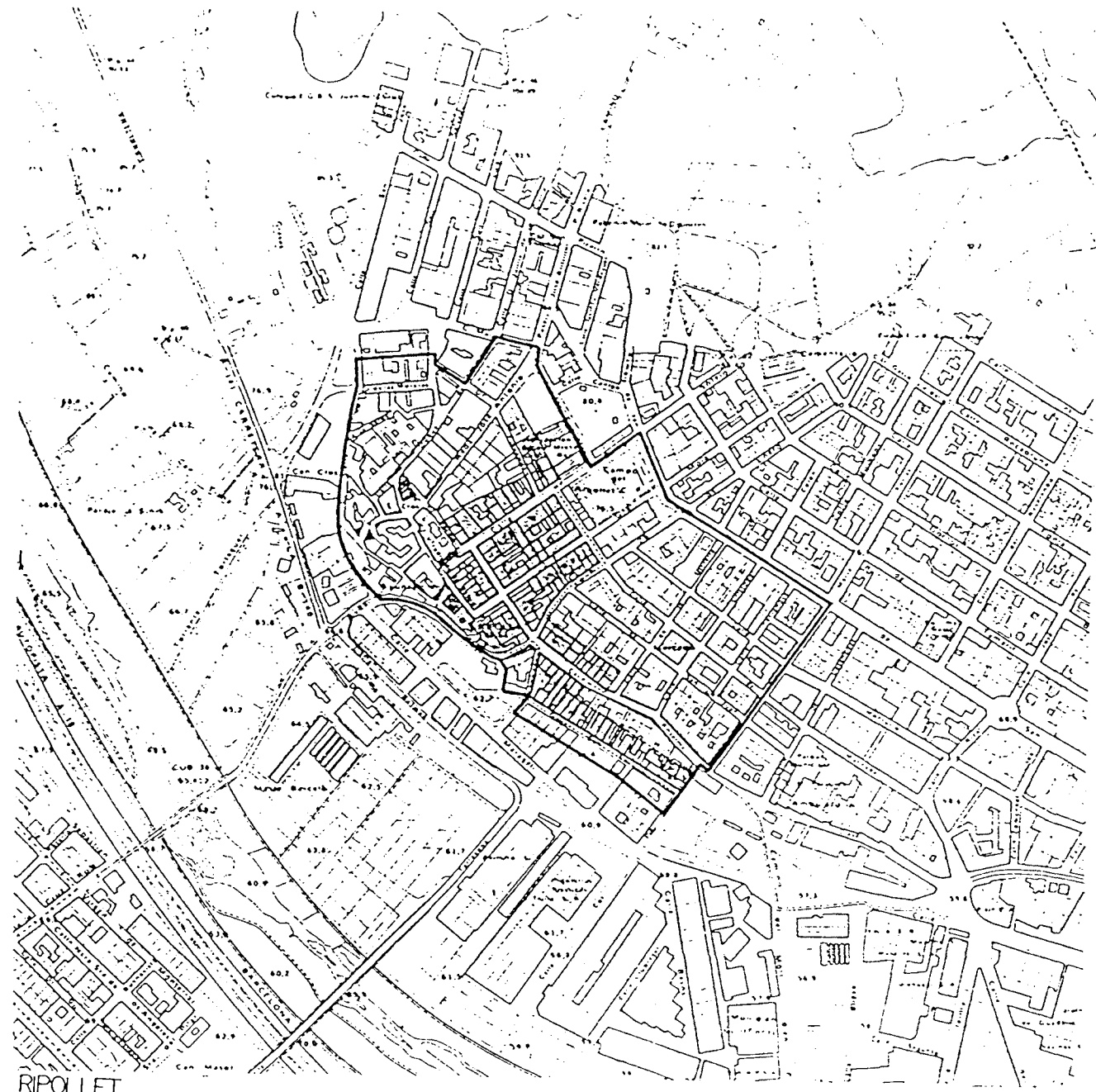
IDENTIFICACIO	DADES GENERALS DE CADA FINCA					PARAMETRES MORFOLOGICS			PARAMETRES D'US			INDICADORS			
	CODI CADASTRAL	SOL	SOSTRE	PLANTES	TIPUS PROPIETAT	ANY CONSTRUCCIO	AMPLADA PARCEL·LA	FONDARIA PARCEL·LA	FONDARIA EDIFICI	HABITATGES	SUPERFICIE HABITATGES	LOCALS	MITJA HABITATGES	DENSITAT RESIDENCIAL	FORMA DEL SOL
	(A)	(B)				(C)	(D)		(E)	(F)	(G)	(F/E)	(F/(E+G))	(D/C)	(B/A)
160 01/036/01	126	139	2	V	1930	8,44									1,10
161 01/036/02	348	669	3	V	1900	15,18									1,92
162 01/036/03	90	119	2	V	1920	18,10									1,32
163 01/036/04	132	181	3	V	1930	5,45									1,37
164 01/036/05	59	66	2	V	1936	6,50									1,12
165 01/036/06	79	110	2	V	1900	6,05									1,39
166 01/036/07	145	172	2	V	1950	5,70									1,19
167 01/036/08	271	813	3	V	1910	11,77									3,00
168 01/036/09	88	140	2	V	1880	5,32			2	140		70	1,00		1,59
169 01/036/10	75	131	2	V	1880	4,52			2	131		66	1,00		1,75
170 01/036/11	155	111	1	V	1900	9,42			1	111		111	1,00		0,72
171 01/036/12	114	195	2	V	1980	7,36			2	168		84	1,00		1,71
172 01/036/13	200	160	1	V	1952	13,83			1	31	1	31	0,50		0,80
173 01/036/14	310	584	4	V	1900	13,65			6	504	1	84	0,86		1,88
174 01/036/15	237	383	2	V	1920	9,70			3	292		97	1,00		1,62
175 01/036/16	109	276	3	V	1930	21,50			2	174	3	87	0,40		2,53
176 01/036/17	187	245	2	V	1920	4,41			3	210		70	1,00		1,31
177 01/036/18	38	76	2	V	1900	4,32			2	76		38	1,00		2,00
178 01/036/19	144	235	2	V	1900	6,02			2	219		110	1,00		1,63
179 01/036/20	138	396	3	H	1970	5,85			3	368		123	1,00		2,87
180 01/036/21	176	244	2	V	1900	7,75			2	230		115	1,00		1,39
181 01/036/22	208	472	3	V	1930	8,92			3	472		157	1,00		2,27
182 01/036/23	146	176	2	V	1900	5,93			2	176		88	1,00		1,21
183 01/036/24	82	141	2	V	1900	5,66									1,72
184 01/036/25	100	148	2	V	1900	6,10									1,48
185 01/036/26	156	236	3	V	1900	6,46									1,51
186 01/036/27	125	226	3	V	1880	6,13									1,81
187 01/036/28	116	122	2	V	1900	5,20									1,05
188 01/036/29	53	106	2	V	1900	5,05									2,00
189 01/036/30	88	162	2	V	1926	11,06									1,84
190 01/037/01	158	310	2	V	1936	5,12			4	300		75	1,00		1,96
191 01/037/02	313	323	2	V	1900	10,05			2	277	1	139	0,67		1,03
192 01/037/03	153	240	2	V	1900	4,90			2	212	1	106	0,67		1,57
193 01/037/04	156	219	2	V	1897	5,02			2	210		105	1,00		1,40
194 01/037/05	153	244	2	V	1900	4,91			2	228	1	114	0,67		1,59
195 01/037/06	136	176	2	V	1900	4,38			2	163	1	82	0,67		1,29
196 01/037/07	300	463	2	V	1880	9,65			4	463		116	1,00		1,54
197 01/037/08	297	494	2	V	1950	9,83			2	482		241	1,00		1,66
198 01/037/09	151	210	2	V	1900	4,84			3	180	1	60	0,75		1,39
199 01/037/10	146	296	3	V	1936	4,68			2	159	1	80	0,67		2,03
200 01/037/11	158	221	2	V	1900	5,07			2	190	1	95	0,67		1,40
201 01/037/12	145	203	2	V	1930	4,72			2	180	1	90	0,67		1,40
202 01/037/13	147	164	2	V	1900	4,72			2	140	1	70	0,67		1,12
203 01/037/14	151	165	2	V	1954	4,84			2	134	1	67	0,67		1,09
204 01/037/15	152	138	2	V	1900	4,87			2	138		69	1,00		0,91
205 01/037/16	155	200	2	V	1900	4,97			2	200		100	1,00		1,29
206 01/037/17	140	176	2	V	1900	4,46			2	152	1	76	0,67		1,26
207 01/037/18	150	267	2	V	1900	4,30			2	259		130	1,00		1,78
208 01/037/19	135	155	2	V	1900	4,31			2	136	1	68	0,67		1,15
209 01/037/20	410	645	2	H	1930	13,12			8	655		82	1,00		1,57
210 01/037/21	221	746	5	V	1954	13,12			5	746		149	1,00		3,38
211 01/037/22	231	548	3	V	1900	12,75	17,50	12,50	5	368		74	1,00	1,37	2,37
212 01/037/23	200	232	2	V	1900	8,20			2	232		116	1,00		1,16





SECTOR D'ESTUDI = RIPOLLET

IDENTIFICACIO	DADES GENERALS DE CADA FINCA					PARAMETRES MORFOLOGICS			PARAMETRES D'US			INDICADORS			
	CODI CADASTRAL	SOL	SOSTRE	PLANTES	TIPUS PROPIETAT	ANY CONSTRUCCIO	AMPLADA PARCEL·LA	FONDARIA PARCEL·LA	FONDARIA EDIFICI	HABITATGES	SUPERFICIE HABITATGES	LOCALS	MITJA HABITATGES	DENSITAT RESIDENCIAL	FORMA DEL SOL
	(A)	(B)					(C)	(D)	(E)	(F)	(G)	(F/E)	(F/(E+G))	(D/C)	(B/A)
266 03/005/02	25	25	1	V	1951	6,00									1,00
267 01/094/13	324	415	2	V	1900				2	199	1	100	0,67		1,28
268 01/094/14	216	325	2	V	1900				4	224	2	56	0,67		1,50
269 01/094/15	213	493	3	H	1960				3	460		153	1,00		2,31
270 01/094/16	102	133	2	V	1900				2	120		60	1,00		1,30
271 01/094/17	102	184	2	V	1900				2	278		139	1,00		1,80
272 01/094/18	197	225	2	V	1900				2	211		106	1,00		1,14
273 01/094/19	179	448	2	V	1978				3	406		135	1,00		2,50
274 01/094/20	138	290	2	H	1970				3	278		93	1,00		2,10
275 01/094/21	133	240	3	V	1900				3	214	1	71	0,75		1,80
276 01/094/22	180	870	5	H	1970				9				1,00		4,83
277 01/094/23	233	387	1	V	1940				1	167	1	167	0,50		1,66
278 01/099/01	96	179	2	V	1920				3	170		57	1,00		1,86
279 01/099/02	222	316	3	H	1930				4	299	1	75	0,80		1,42
280 01/099/03	94	221	2	V	1962				3	213		71	1,00		2,35
281 01/099/04	182	200	3	V	1950				2	157	2	79	0,50		1,10
282 01/099/05	256	200	2	V	1936				3	200		67	1,00		0,78
283 01/099/06	277	341	2	V	1936				5	322		64	1,00		1,23
284 01/099/07	77	55	1	V	1930				1	55		55	1,00		0,71
285 01/099/08	416	367	2	V	1910				2	278	2	139	0,50		0,88
286 01/099/09	407	492	3	V	1746				3	415	2	138	0,60		1,21
287 01/099/10	462	394	2	V	1910				2	330	2	165	0,50		0,85
288 01/099/11	443	215	2	V	1900				2	215		108	1,00		0,49
289 01/099/12	216	130	2	V	1930				2	130		65	1,00		0,60
290 01/099/13	242	147	2	V	1936				2	93		47	1,00		0,61
291 01/099/14	254	292	2	V	1800				3	237	1	79	0,75		1,15
292 01/099/15	392	1.227	6	H	1979				8	1227		153	1,00		3,13
293 01/099/16	424	229	2	V	1920				2	229		115	1,00		0,54
294 01/099/17	418	365	3	V	1900				3	289	2	96	0,60		0,87
295 01/099/18	254	194	2	V	1900				2	133	1	67	0,67		0,76
296 01/099/19	221	170	2	V	1930				2	100	2	50	0,50		0,77
297 01/099/20	235	334	2	V	1930				4	321		80	1,00		1,42
298 01/099/21	272	212	3	V	1900				2	178	1	89	0,67		0,78
299 01/099/22	305	406	3	V	1900				3	301	2	100	0,60		1,33
300 01/099/23	174	166	2	V	1900				2	166		83	1,00		0,95
301 01/099/24	270	215	3	V	1900				2	155	1	78	0,67		0,80
302 01/099/25	238	318	2	V	1900				3	224	2	75	0,60		1,34
303 01/099/26	228	147	2	V	1900				2	147		74	1,00		0,64
304 01/099/27	233	194	2	V	1900				2	138	2	69	0,50		0,83
305 01/099/28	468	724	2	V					13	670	1	52	0,93		1,55
306 01/099/29	420	396	2	V	1930				3	287	2	96	0,60		0,94
307 01/099/30	350	701	4	V	1900				3	491	2	164	0,60		2,00
308 01/099/31	172	311	3	V	1964				3	311		104	1,00		1,81
309 01/099/32	162	221	2	V	1900				2	82		41	1,00		1,36
310 01/099/33	151	207	3	V	1900				2	126	2	63	0,50		1,37
311 01/099/34	140	277	3	V	1900				2	166	1	83	0,67		1,98
312 01/099/35	245	477	3	V	1930				4	341	1	85	0,80		1,95
313 01/099/36	149	212	3	V	1900				3	197	1	66	0,75		1,42
314 01/099/37	293	396	3	V	1900				2	202	3	101	0,40		1,35
315 01/099/38	277	355	3	V	1900				2	220	1	110	0,67		1,28
316 01/099/39	174	174	1	V	1981				1	174		174	1,00		1,00
317 01/099/40	110	212	2	V	1955				1	106	1	106	0,50		1,93
318 01/099/41	138	209	2	V	1975				2	209		105	1,00		1,51



RIPOLLET



PARCELLARI SEGONS CADASTRE D'URBANA



