

TESIS DOCTORAL

# CIUDADES CUADRADAS PARAÍOS CIRCULARES

---

Planes de ordenación y orígenes de la urbanística en Rio de Janeiro  
(importación y transformación de paradigmas)

Doctoranda: **Verena Andreatta**  
Director de tesis: Joaquín Sabaté i Bel  
Codirector de tesis: Manuel Herce Vallejo

Abril 2007








# MAPA INTERPRETATIVO DE LAS PROPUESTAS DE ORDENACIÓN DE LA COMISSÃO DE MELHORAMENTOS DA CIDADE DE 1875 E 1876

## BASE URBANA 1875

-  Calles
-  Plazas
-  Edificios notables
-  Mercados
-  Canal de navegación
-  Línea férrea
-  Estación Marítima - Portuaria
-  Línea de costa
-  Zona urbana. Cidade Velha
-  Aterros realizados entre 1843-1875
-  Morros
-  Morros demolidos posteriormente
-  Ciudad existente en 1875 sobre base digital del año 2000
-  Territorio creado después de 1875

## PROPUESTAS PLANO COMISSÃO DE MELHORAMENTOS

-  Alineaciones
-  Canal del Mangué
-  Aterros
-  Parques y grandes áreas libres
-  Muelle del puerto



Autora: Verena Andreatta



AÑO 2007

ESCALA 1: 25.000

